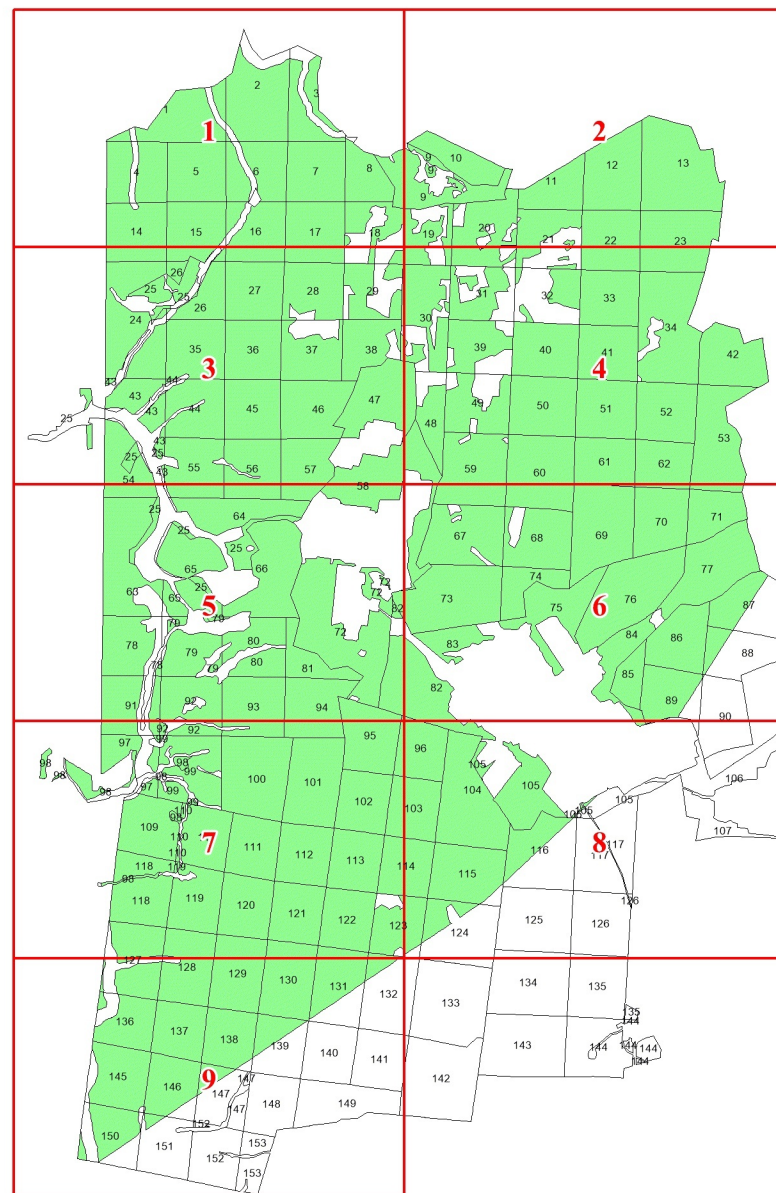


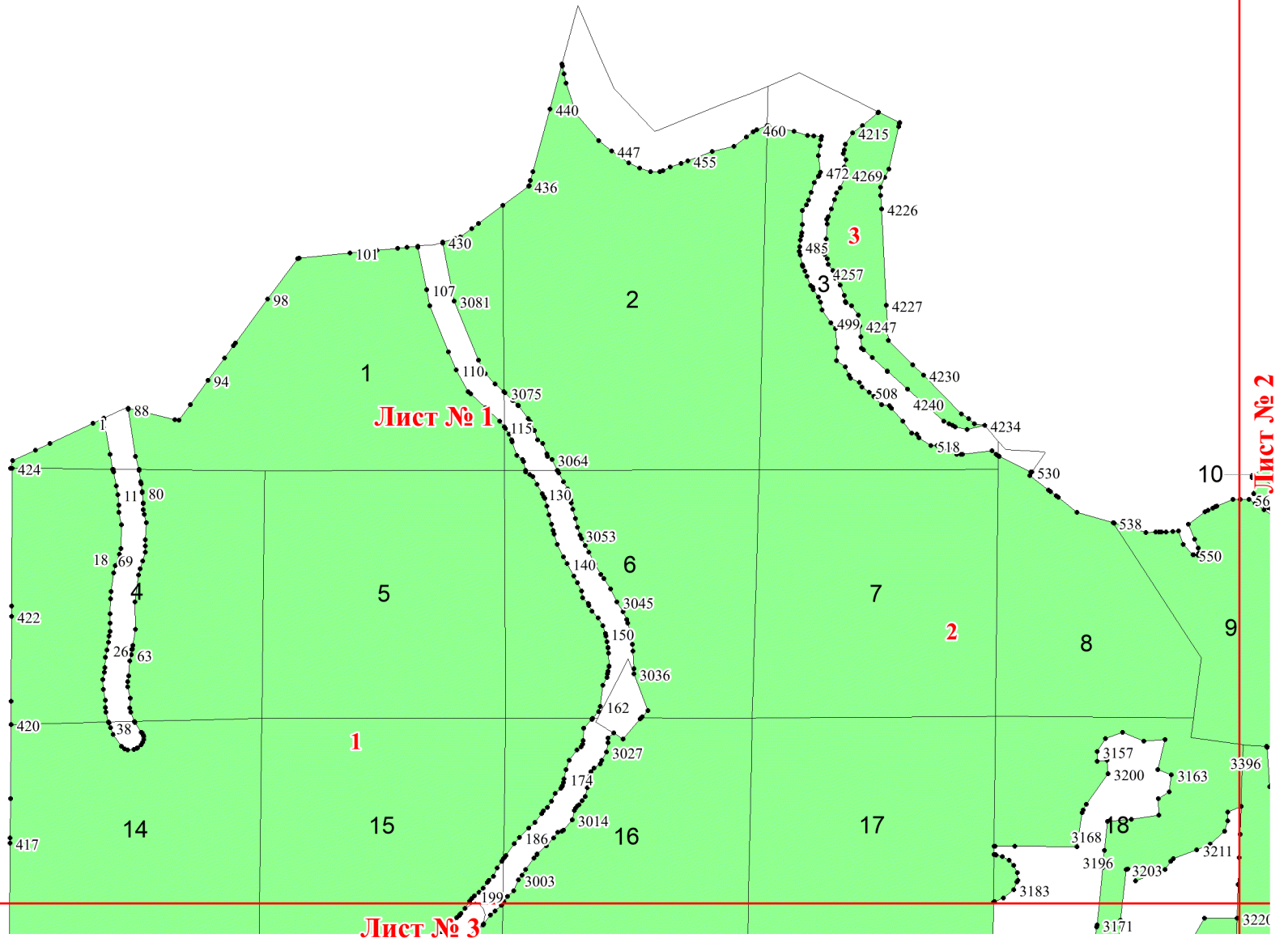
Графическое описание местоположения  
границ земель, на которых  
располагаются ценные леса (запретные  
полосы лесов, расположенные вдоль  
водных объектов), на территории  
Краснобогатырского участкового  
лесничества Андреевского лесничества  
Владимирской области

Приложение №48 к приказу Рослесхоза  
29.05.2024 378

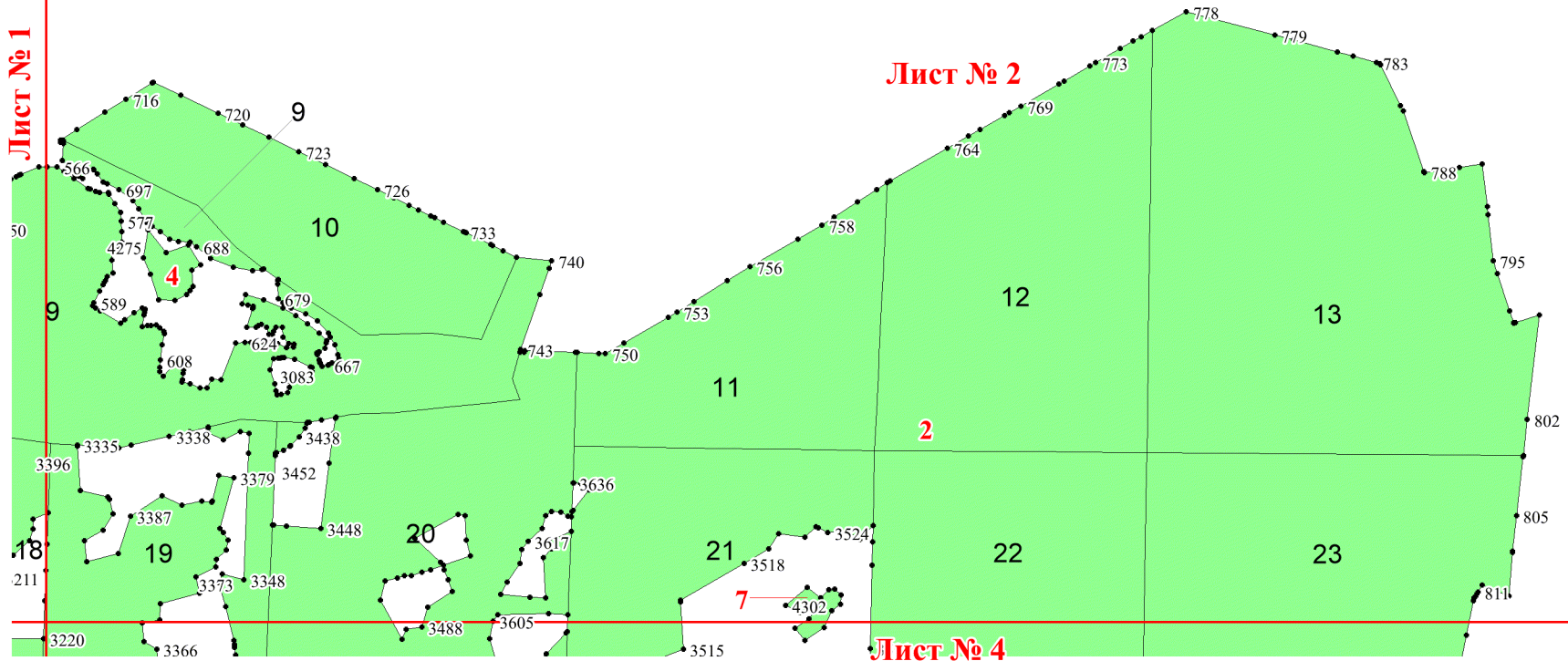


Используемые условные знаки и обозначения:

- 25 Границы и номера лесных кварталов
- 7 Номера участков
- 10 • Номера характерных точек границ объекта
- Лист №1** Границы и номера листов
- Границы категорий защитных лесов

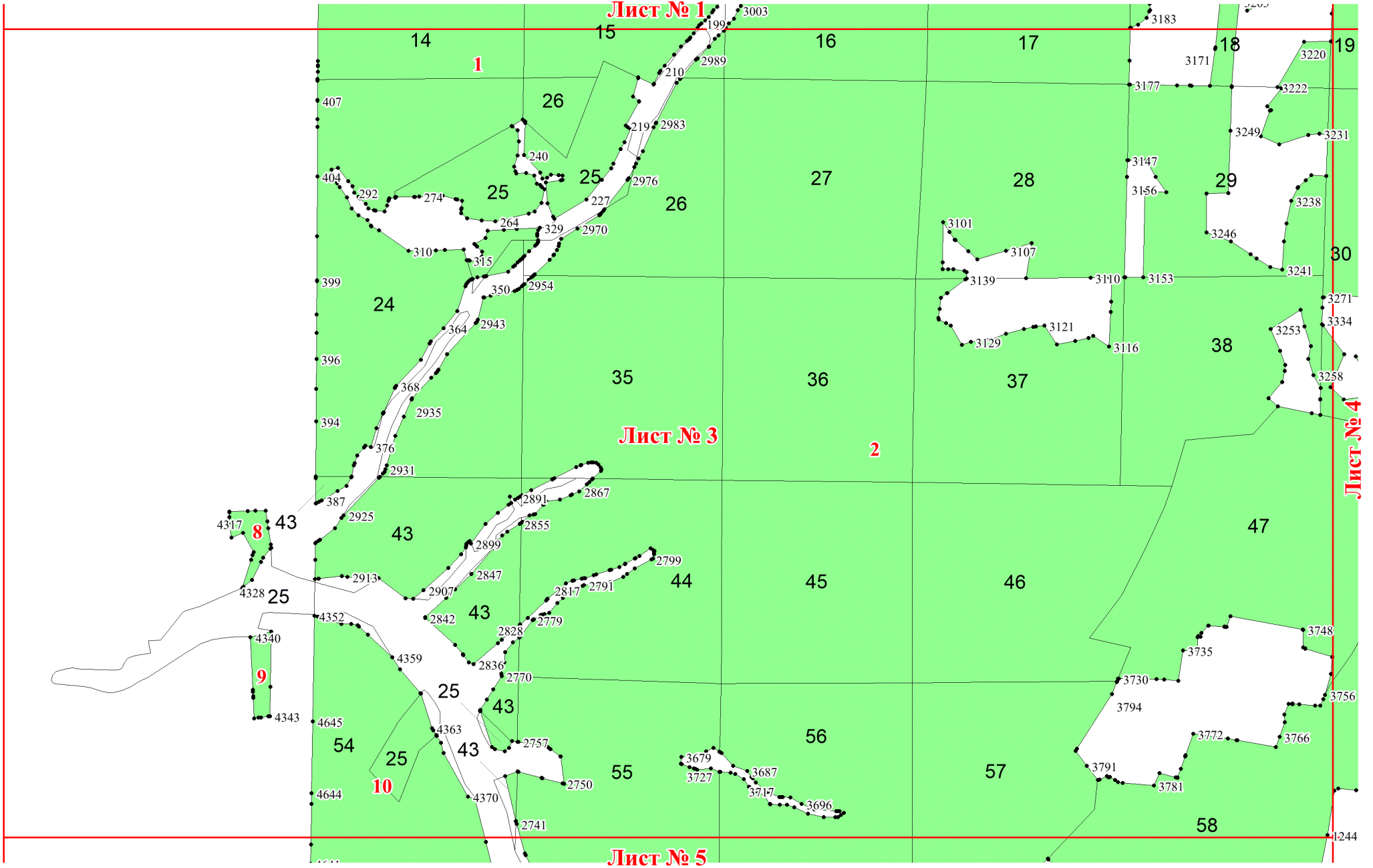


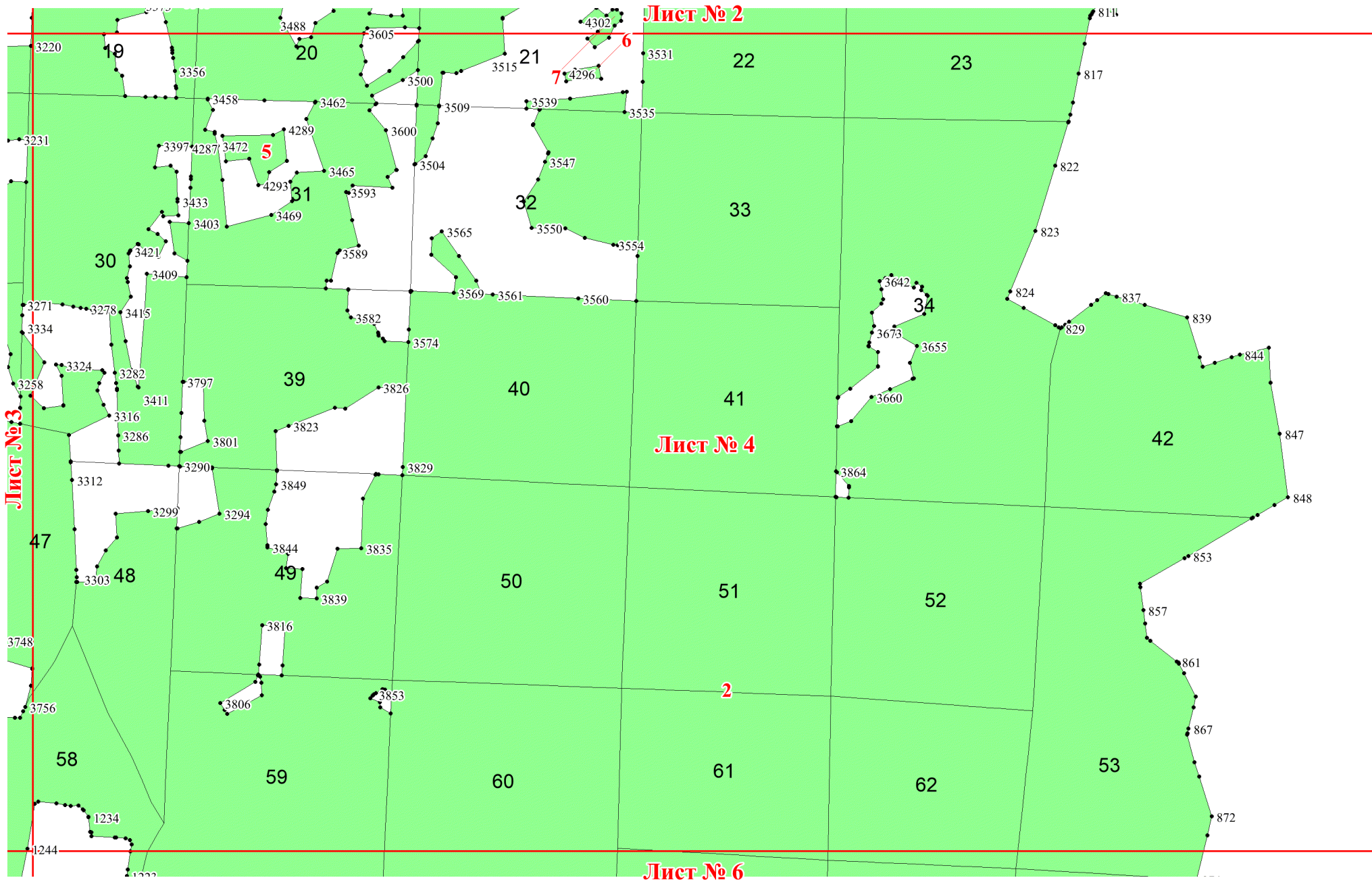
Лист № 1

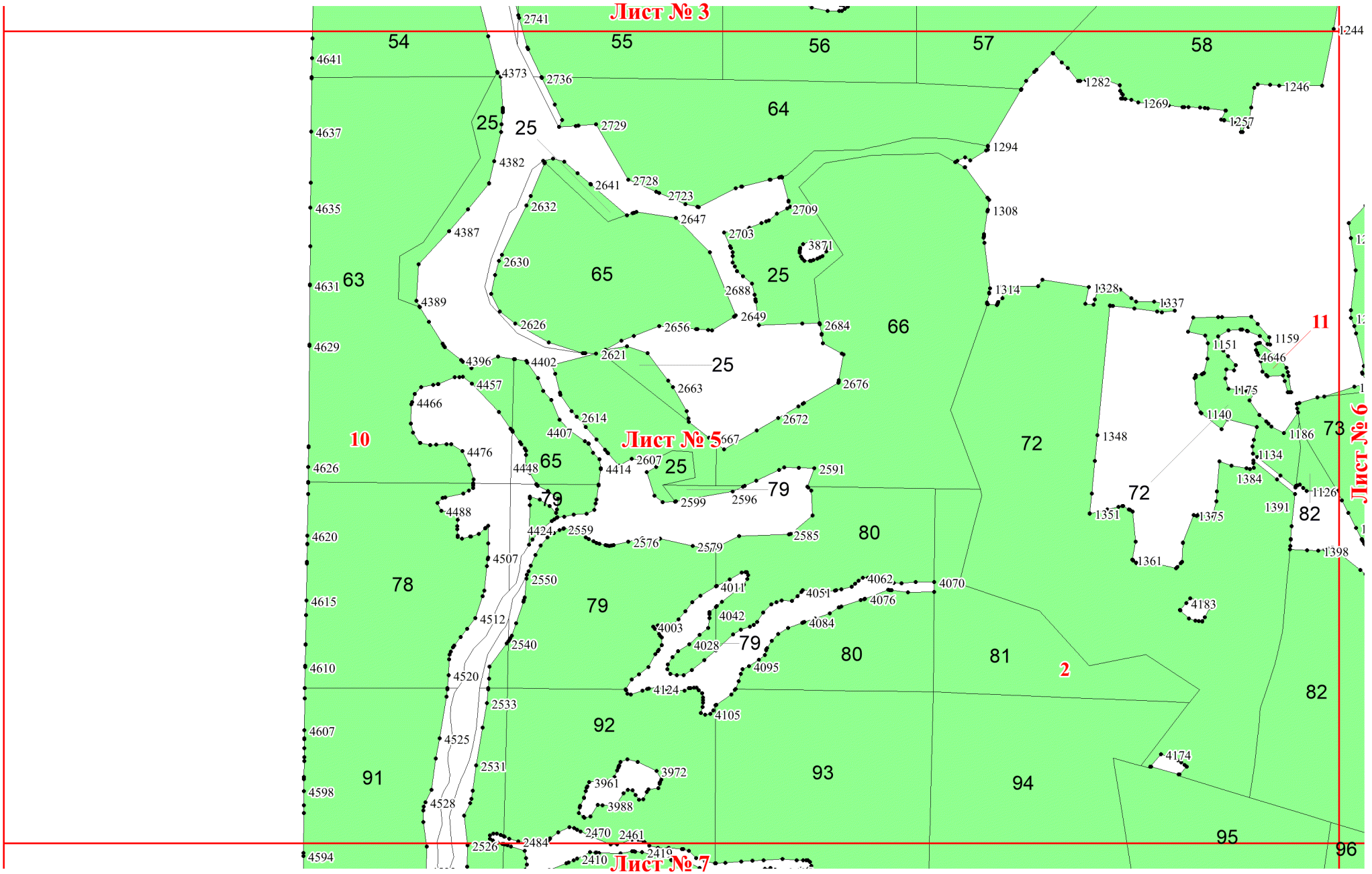


Лист № 2

Лист № 4





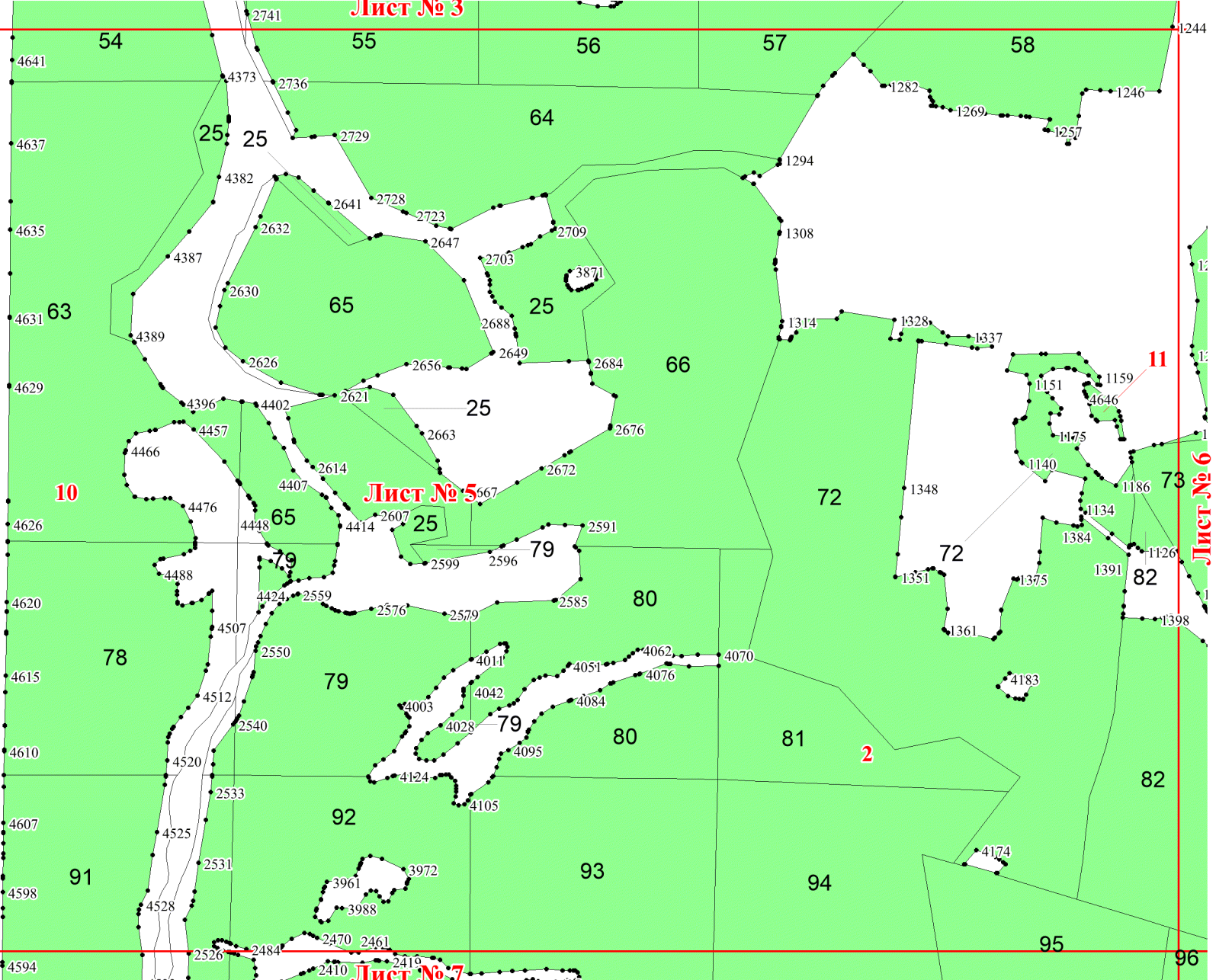


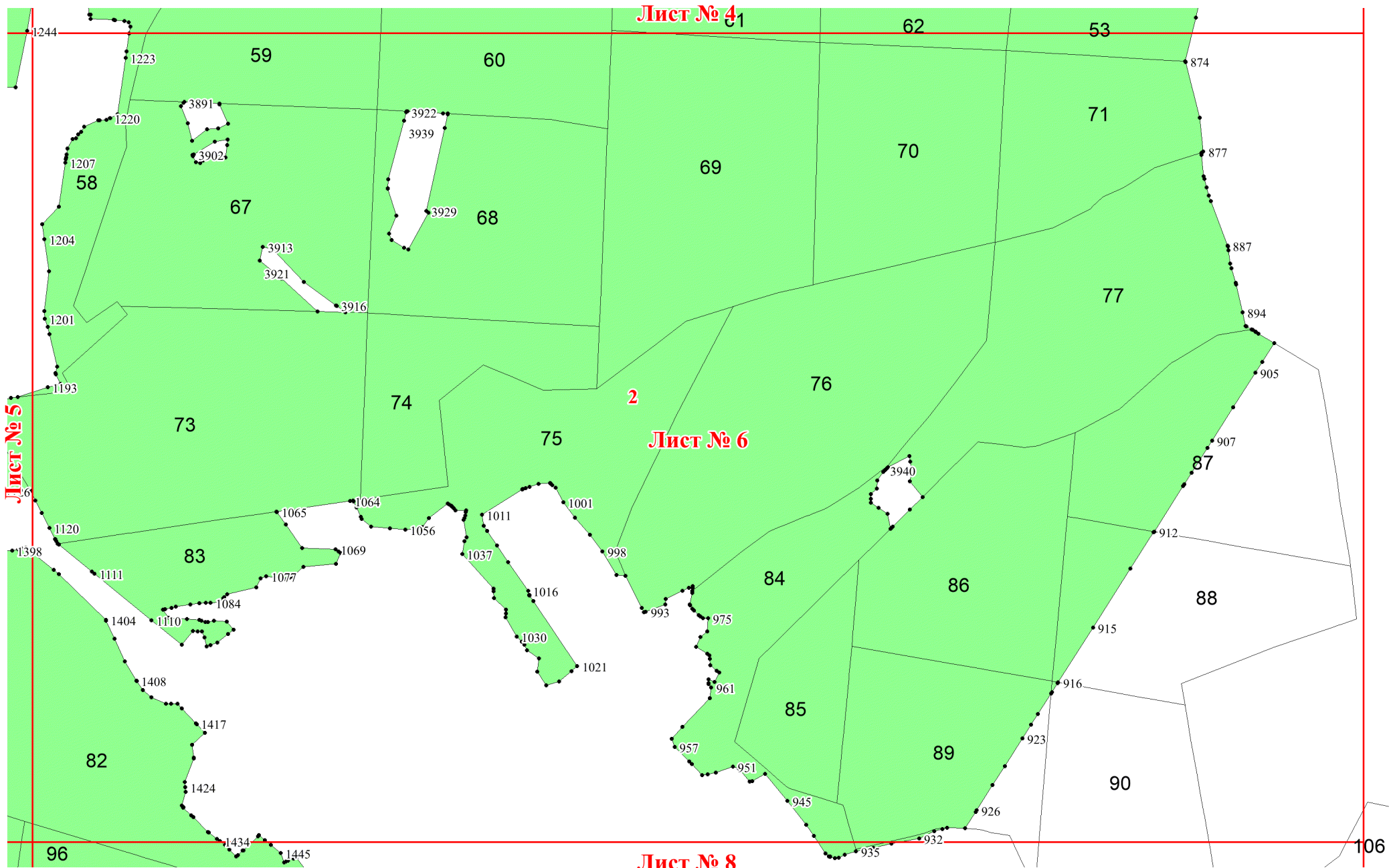
Лист № 3

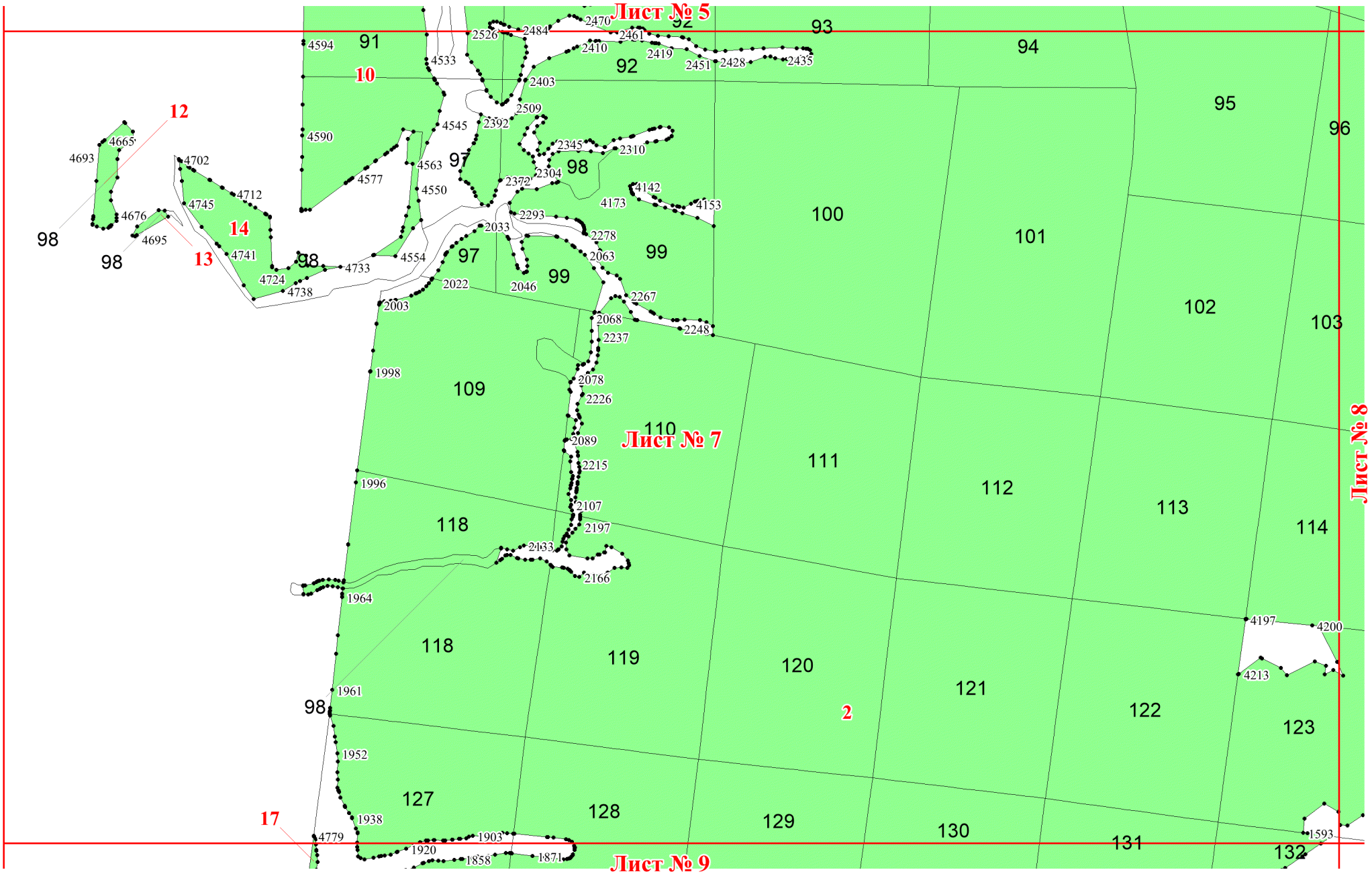
Лист № 5

Лист № 7

Лист № 6

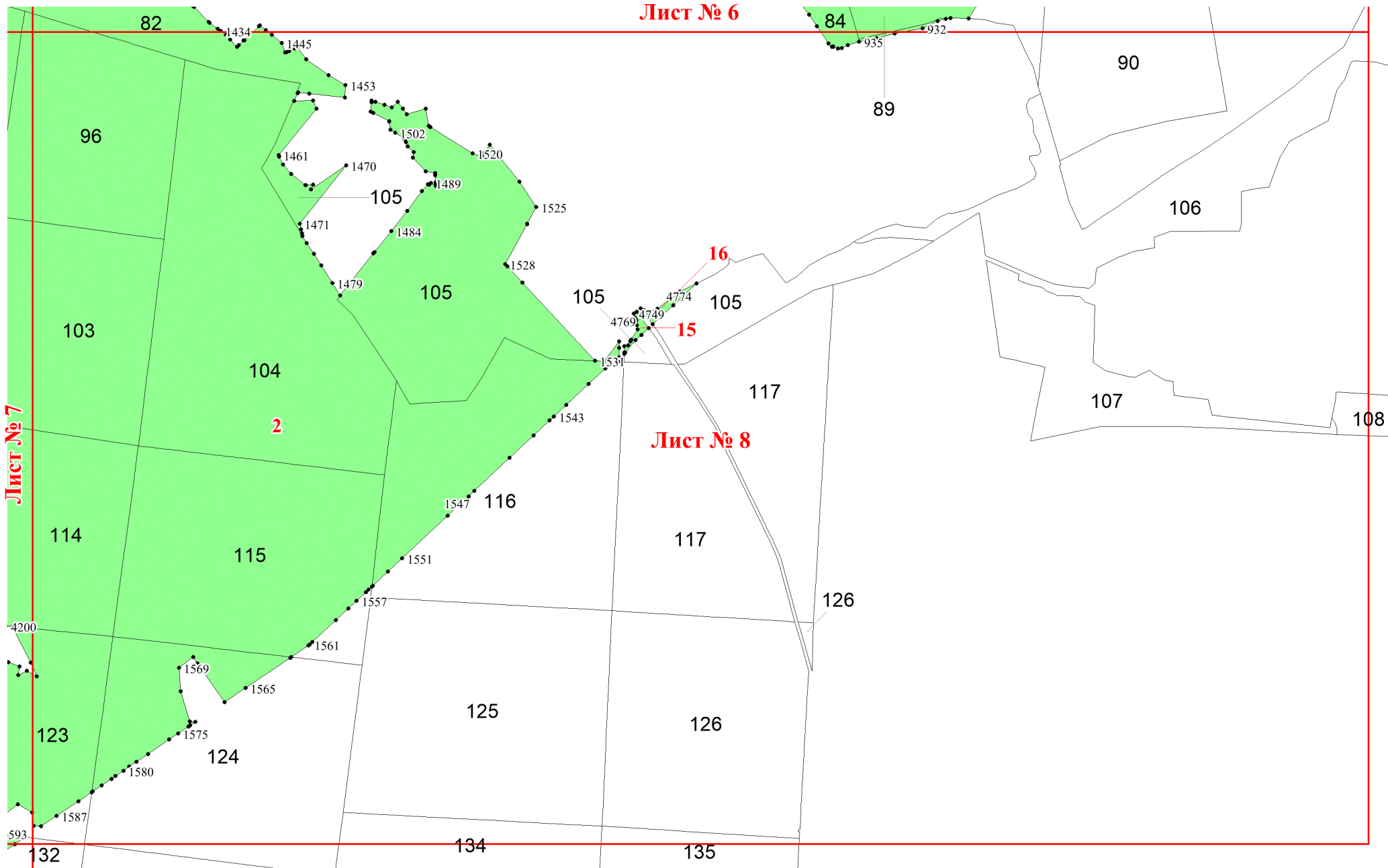








Лист № 6



Лист № 7

Лист № 8

