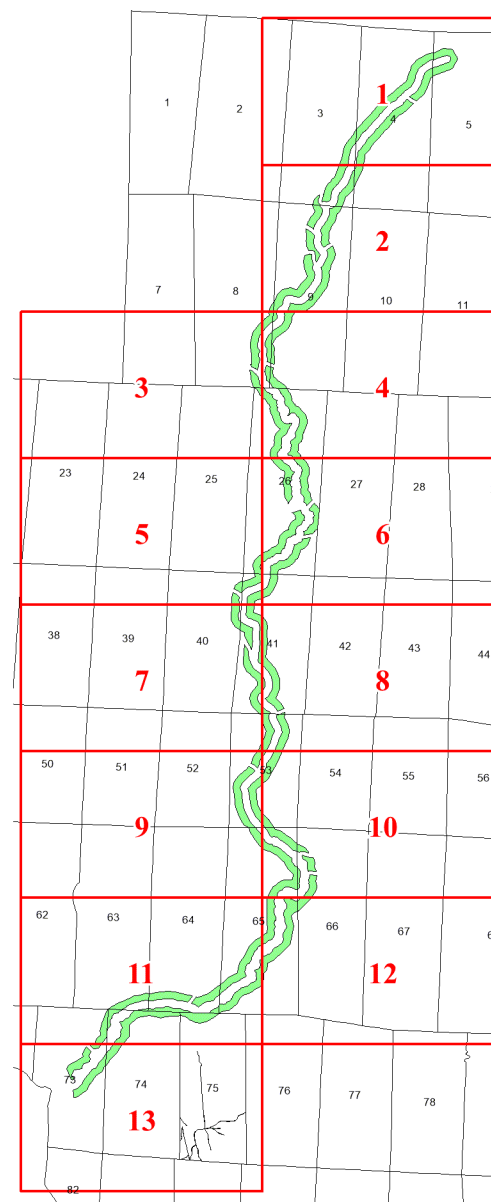


**Графическое описание местоположения  
границ земель, на которых  
располагаются ценные леса (запретные  
полосы лесов, расположенные вдоль  
водных объектов), на территории  
Барминского участкового лесничества  
Чунского лесничества Иркутской  
области**

Приложение № 16 к приказу Рослесхоза  
от 21.05.2024 № 341



Используемые условные знаки и обозначения:

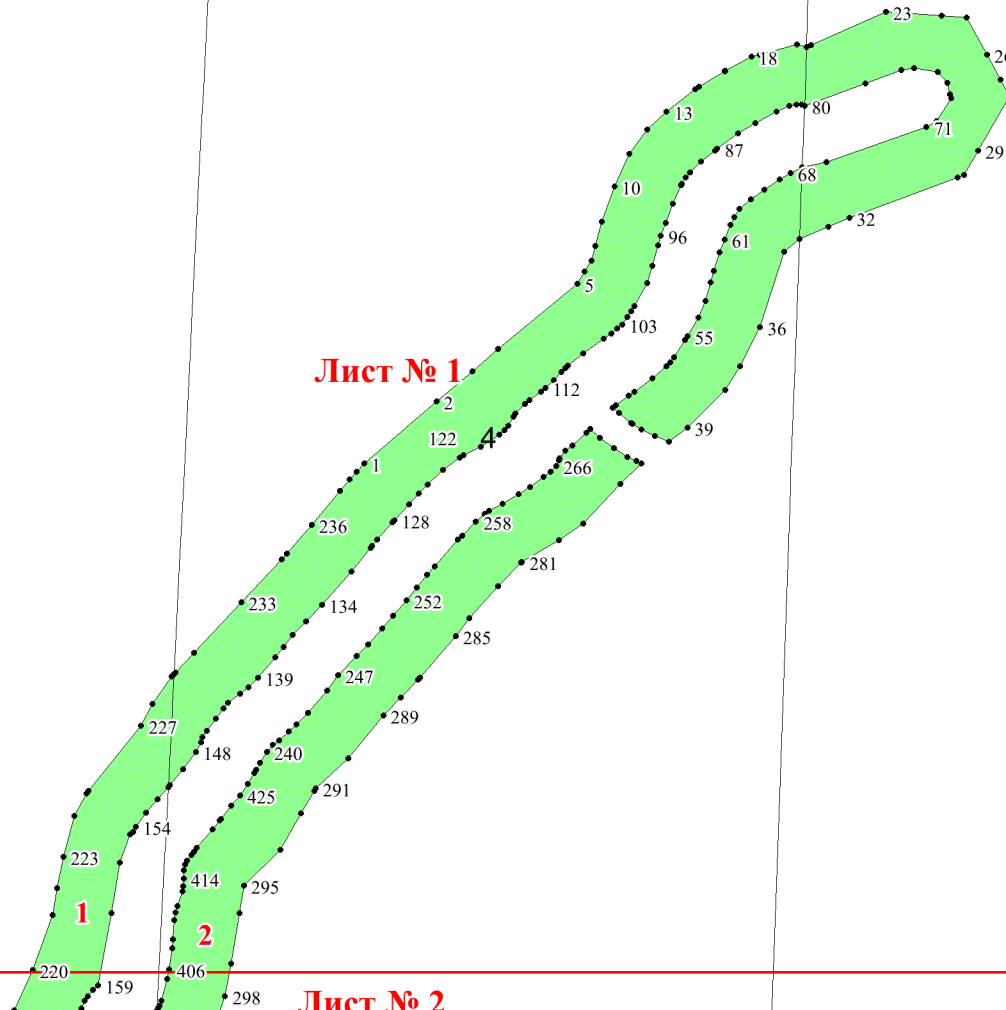
- 25 Границы и номера лесных кварталов
- 7 Номера участков
- 10 • Номера характерных точек границ объекта
- Лист №1 Границы и номера листов
- Границы категорий защитных лесов

2

3

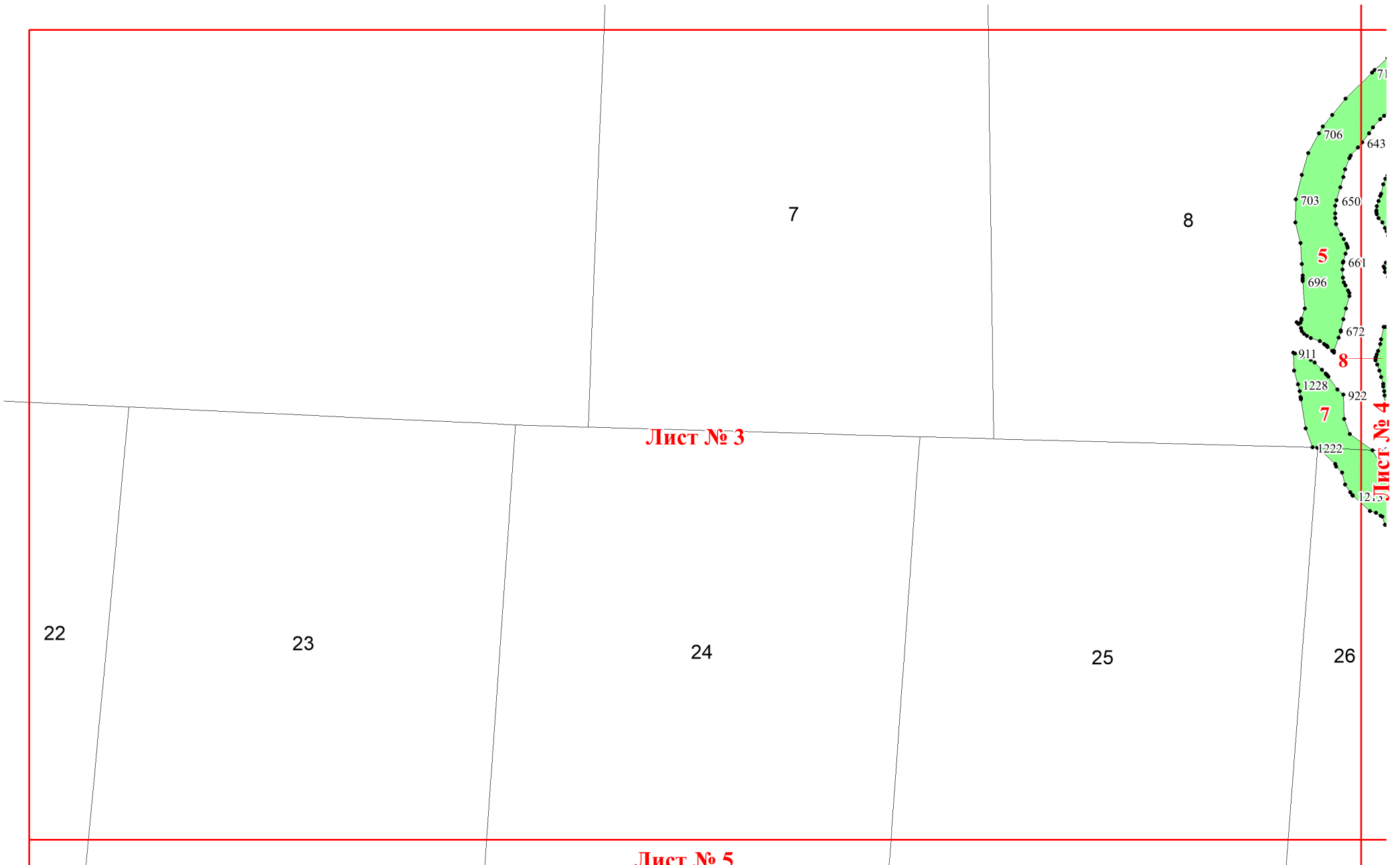
5

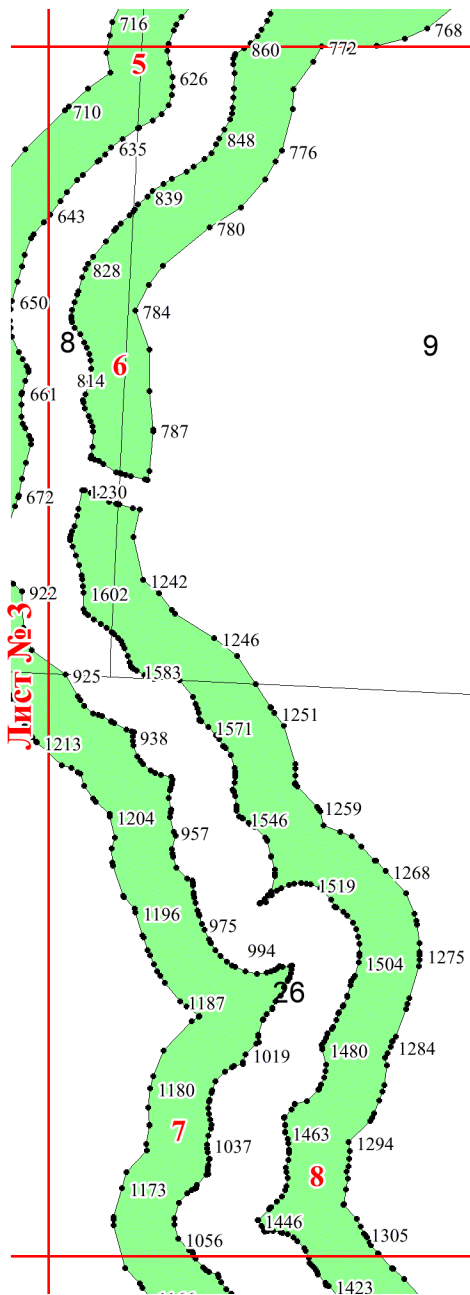
**Лист № 1**



**Лист № 2**







Лист № 2

9

10

11

Лист № 4

Лист № 3

27

28

29

Лист № 6

Лист № 3

22

23

24

25

26

Лист № 5

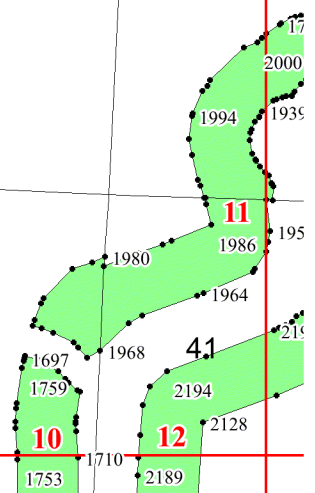
Лист № 6

38

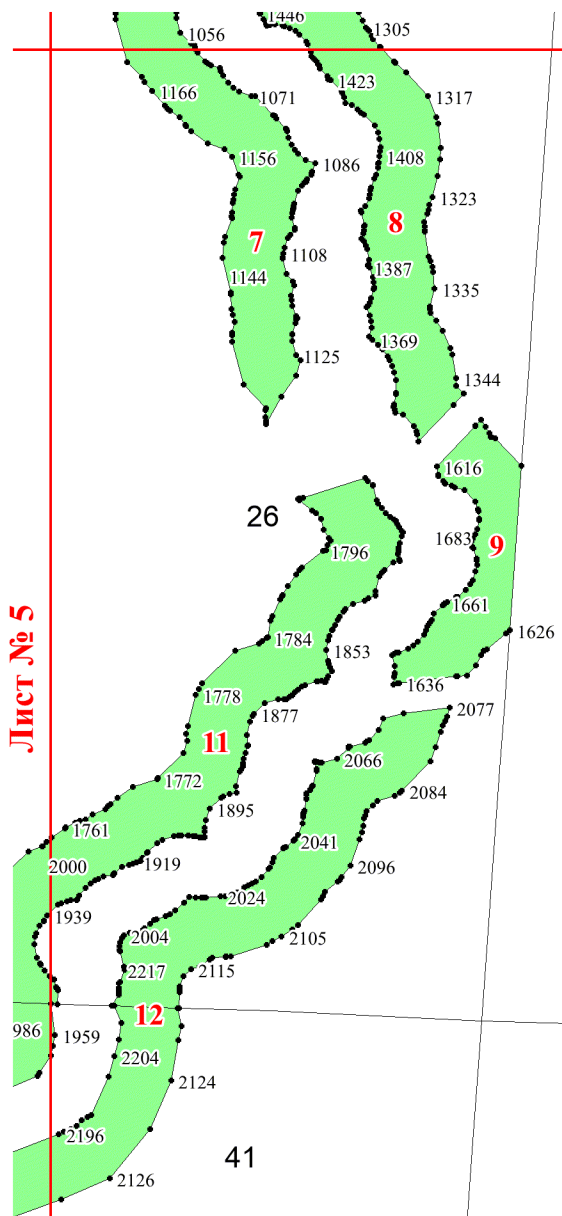
39

40

Лист № 7



Лист № 4



Лист № 5

Лист № 6

Лист № 8

27

28

29

26

41

42

43

44

Лист № 5

Лист № 7

Лист № 9

38

39

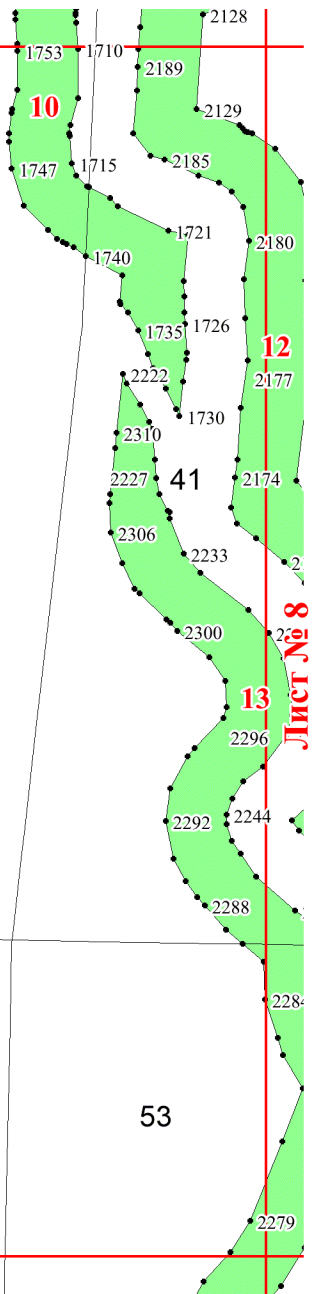
40

50

51

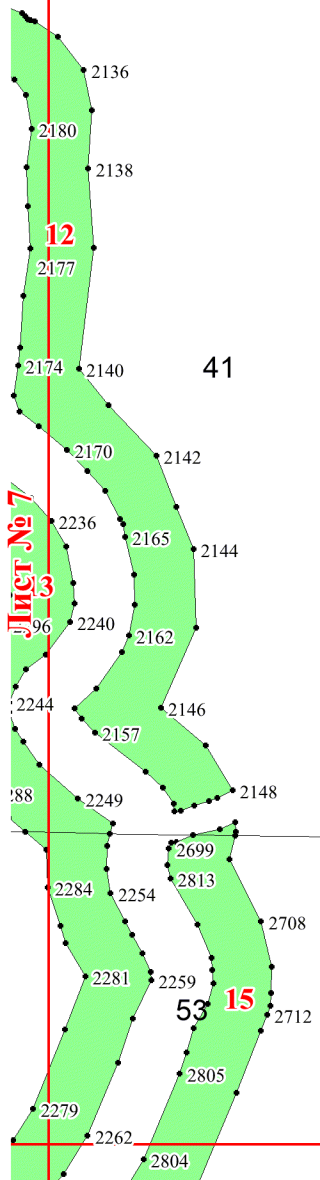
52

53





Лист № 6



41

42

43

44

Лист № 8

54

55

56

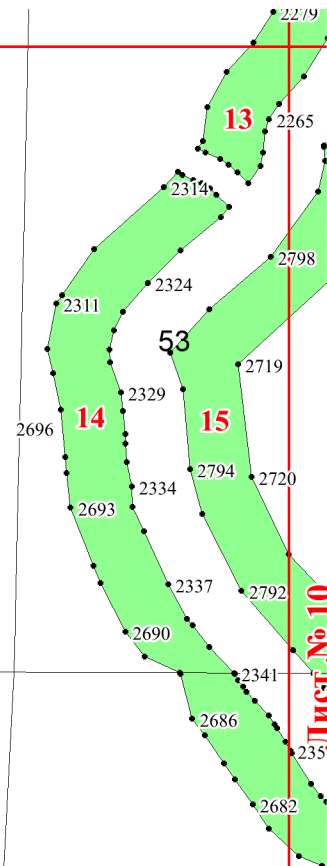
Лист № 10

Лист № 7

50

51

52



Лист № 10

Лист № 9

62

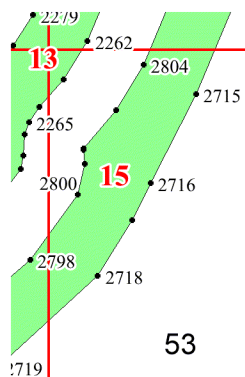
63

64

65

Лист № 11

Лист № 8

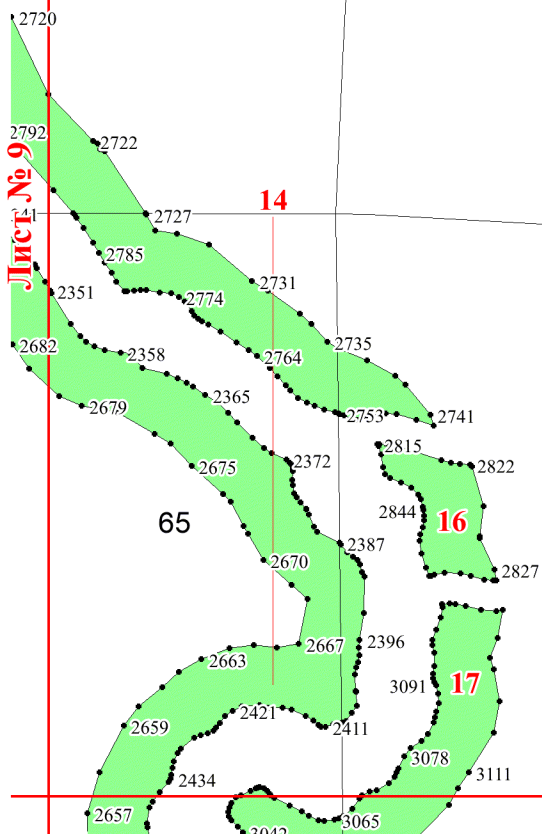


53

54

55

56



65

66

67

68

Лист № 10

Лист № 12

Лист № 9

62

63

64

65

Лист № 11

Лист № 12

19

17

14

18

Лист № 13

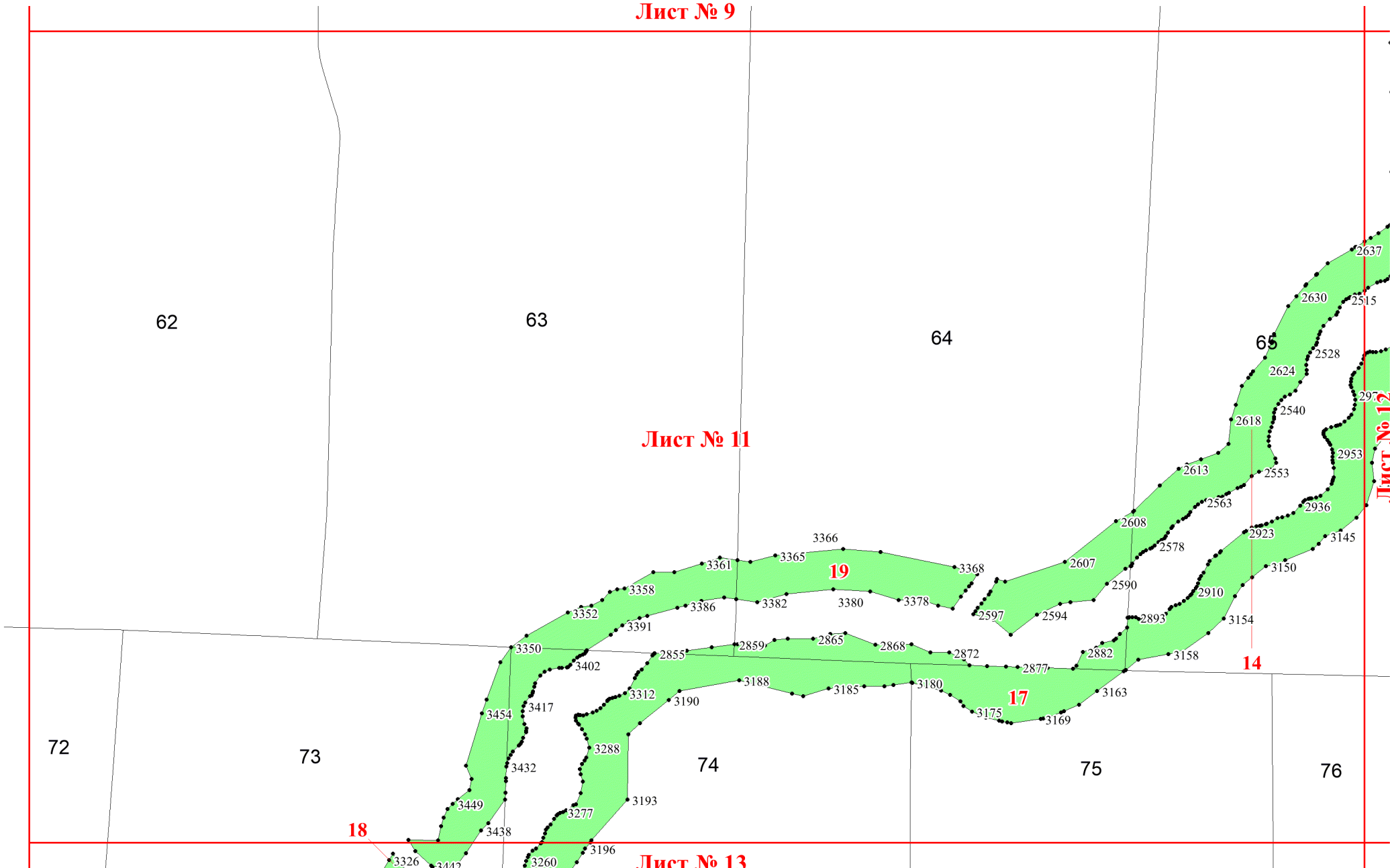
72

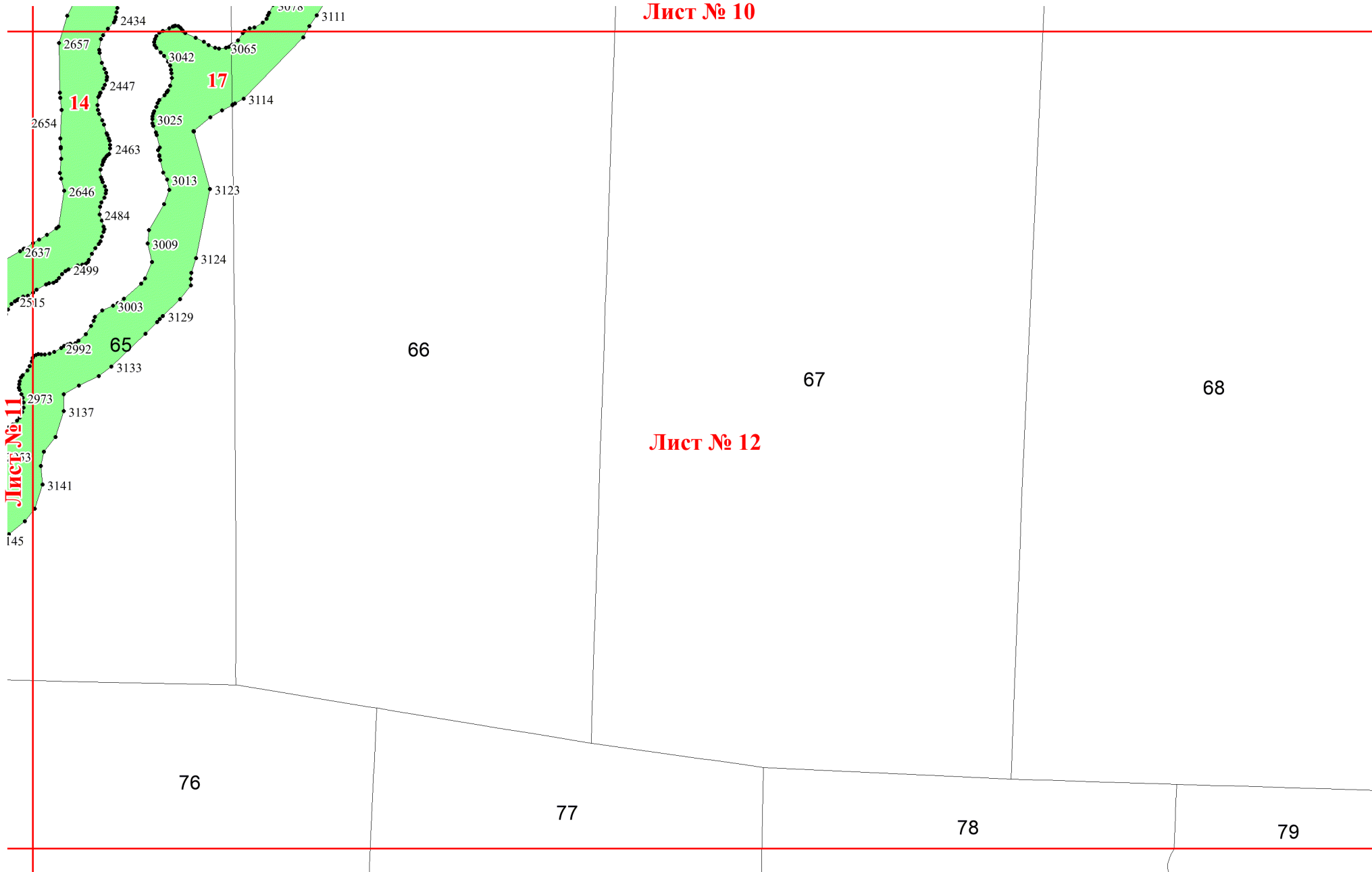
73

74

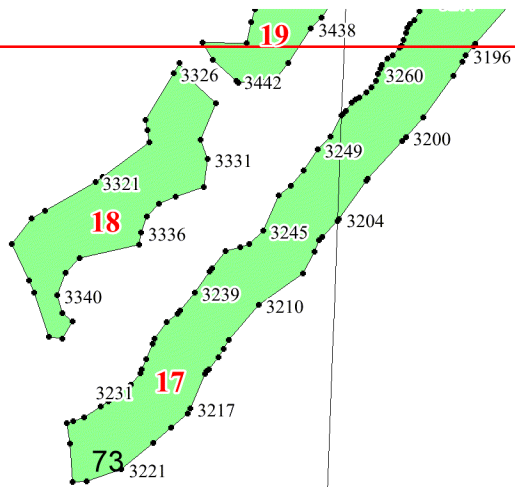
75

76





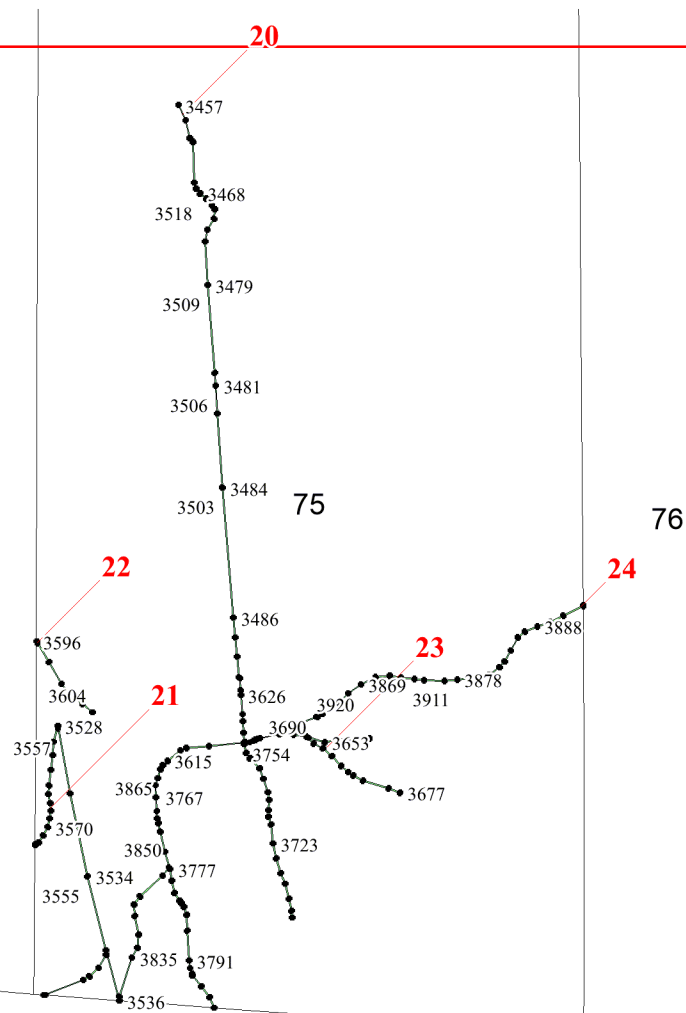
**Лист № 11**



72

74

**Лист № 13**



20

22

21

23

24

75

76

82

83

84

85