

**Графическое описание местоположения
границ земель, на которых
располагаются особо защитные участки
лесов «заповедные лесные участки», на
территории Салаванского участкового
лесничества Новочеремшанского
лесничества Ульяновской области**

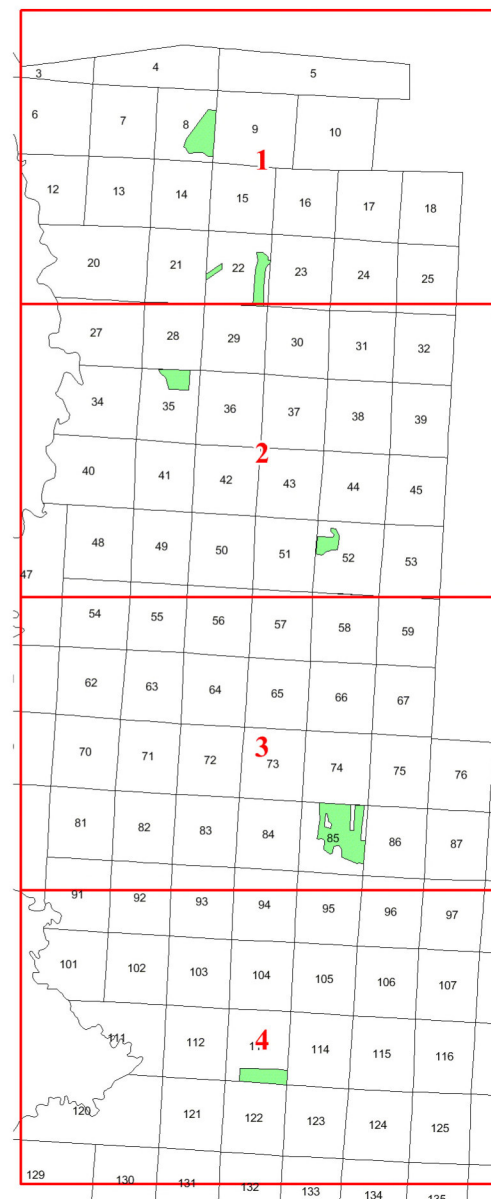
Приложение № 89 к приказу Рослесхоза
от 19.06.2024 № 466

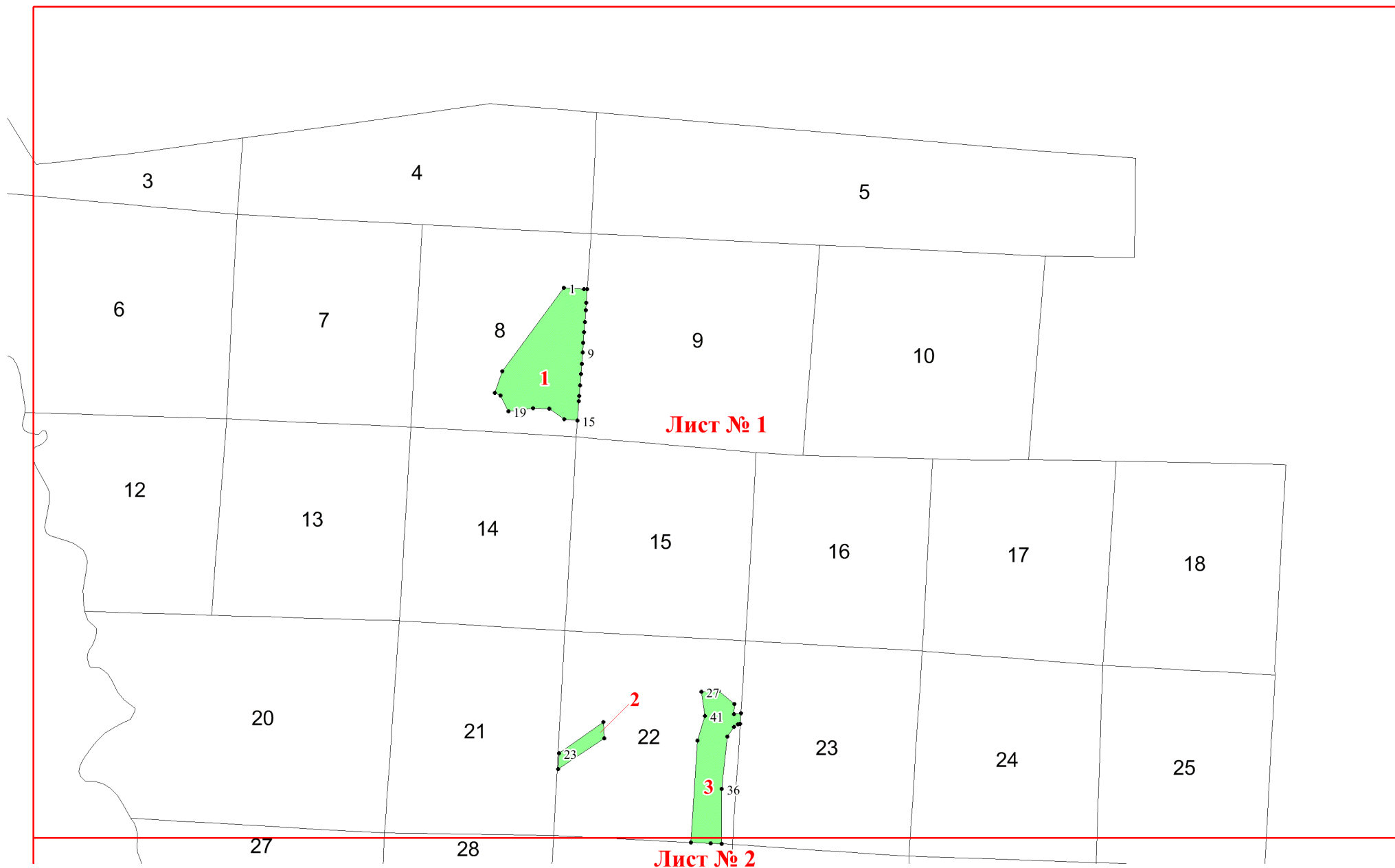
Используемые условные знаки и обозначения:

- | |
|----|
| 25 |
|----|

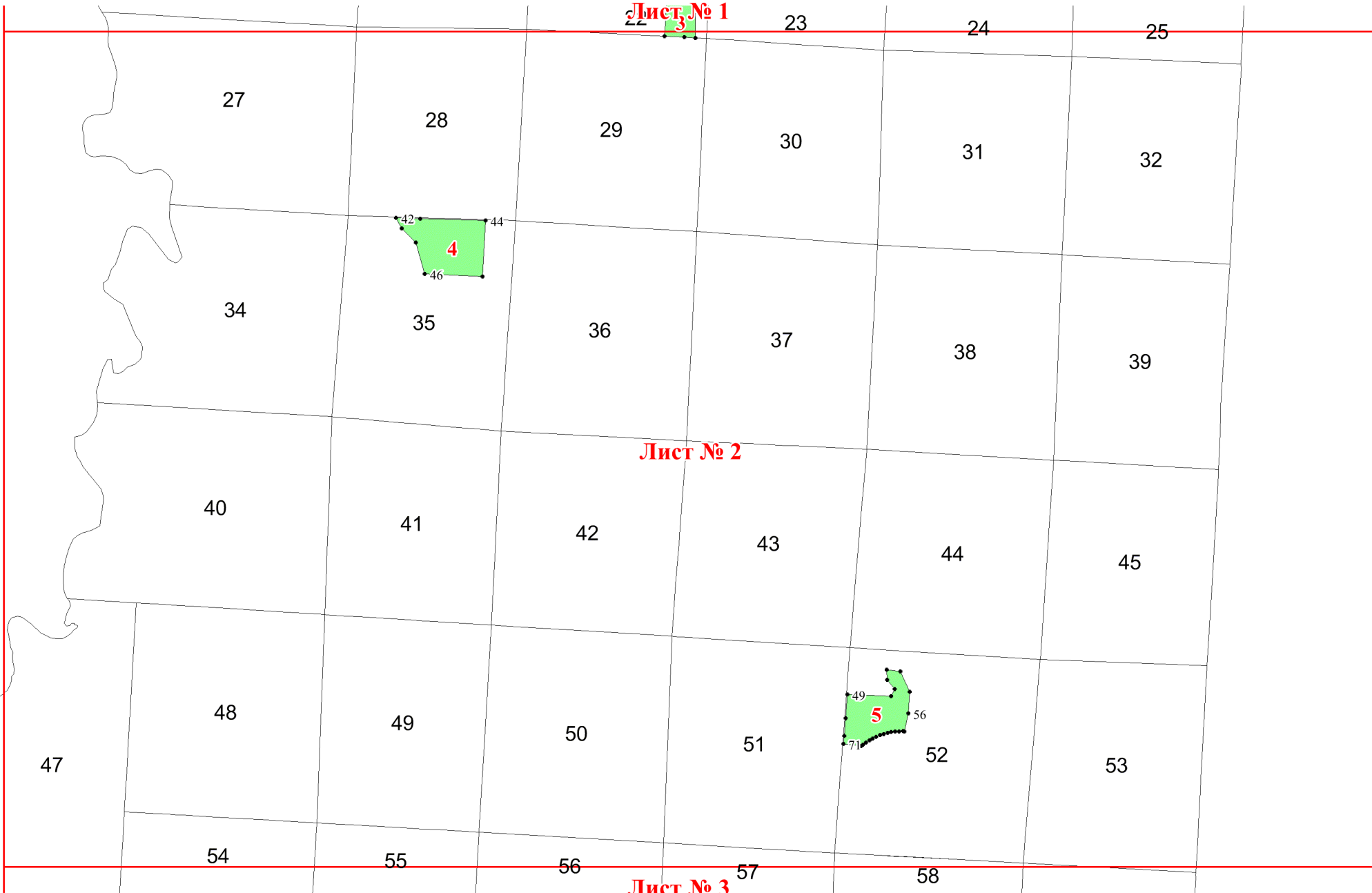
 Границы и номера лесных кварталов
- 7 Номера участков
- 10 ● Номера характерных точек границ объекта
- | |
|---------|
| Лист №1 |
|---------|

 Границы и номера листов
- | |
|--|
| |
|--|





Лист № 1

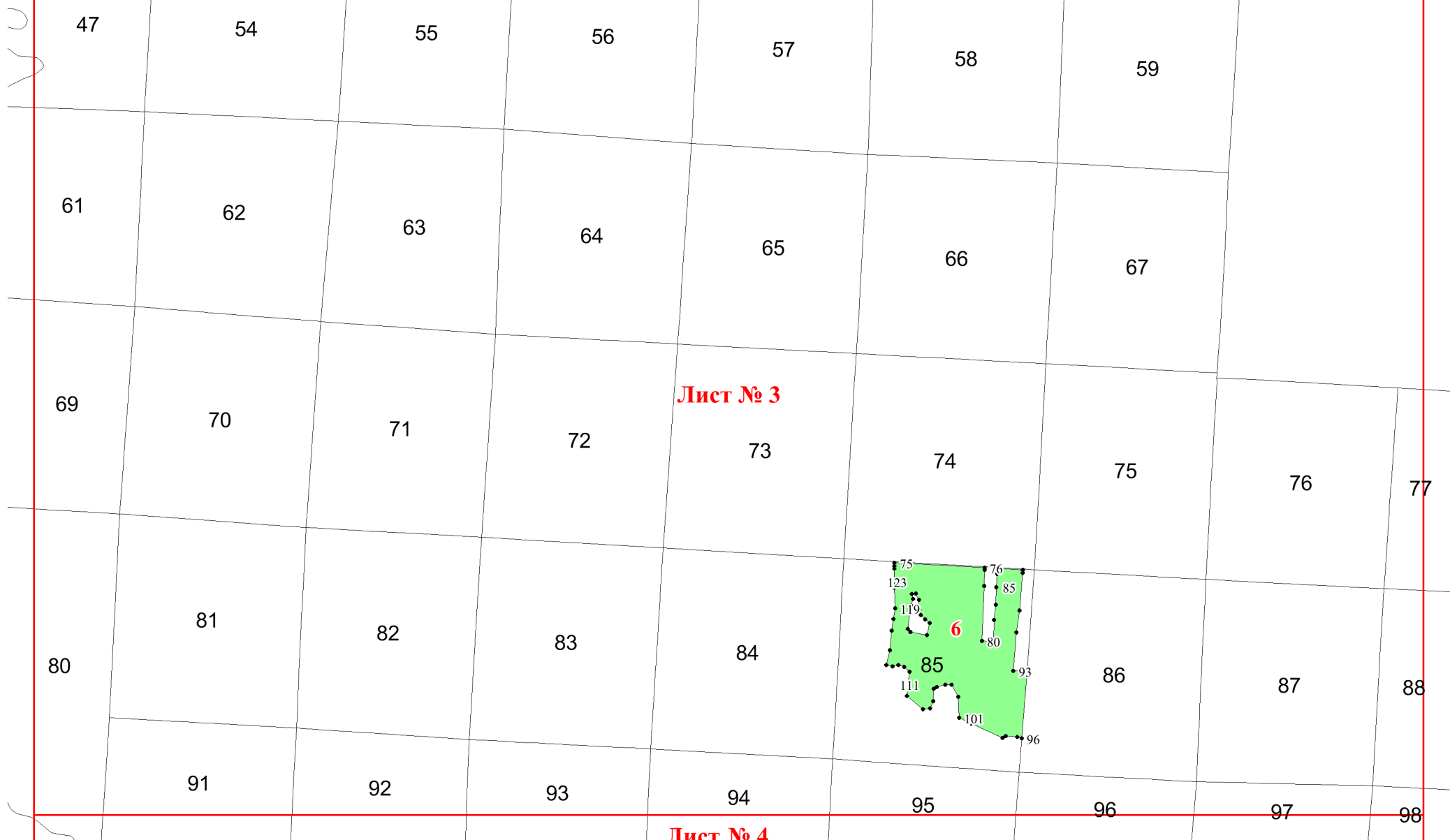


Лист № 2

Лист № 3

Лист № 2

53



Лист № 3

Лист № 4

80

Лист № 3

91

92

93

94

95

96

97

98

101

102

103

104

105

106

107

108

111

112

Лист № 4

113

114

115

116

117

135

136

7

142

120

121

122

123

124

125

126

129

130

131

132

133

134

135

136