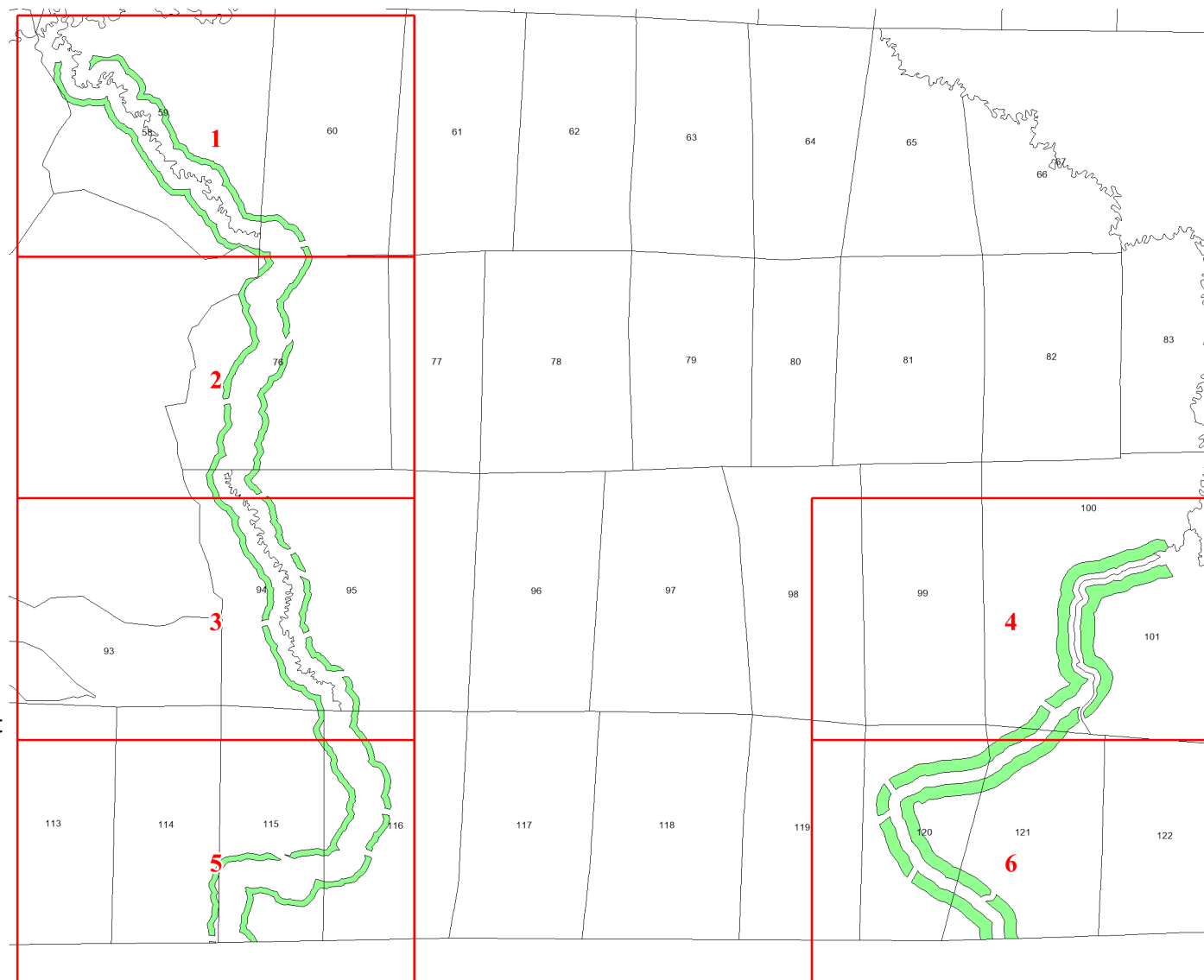


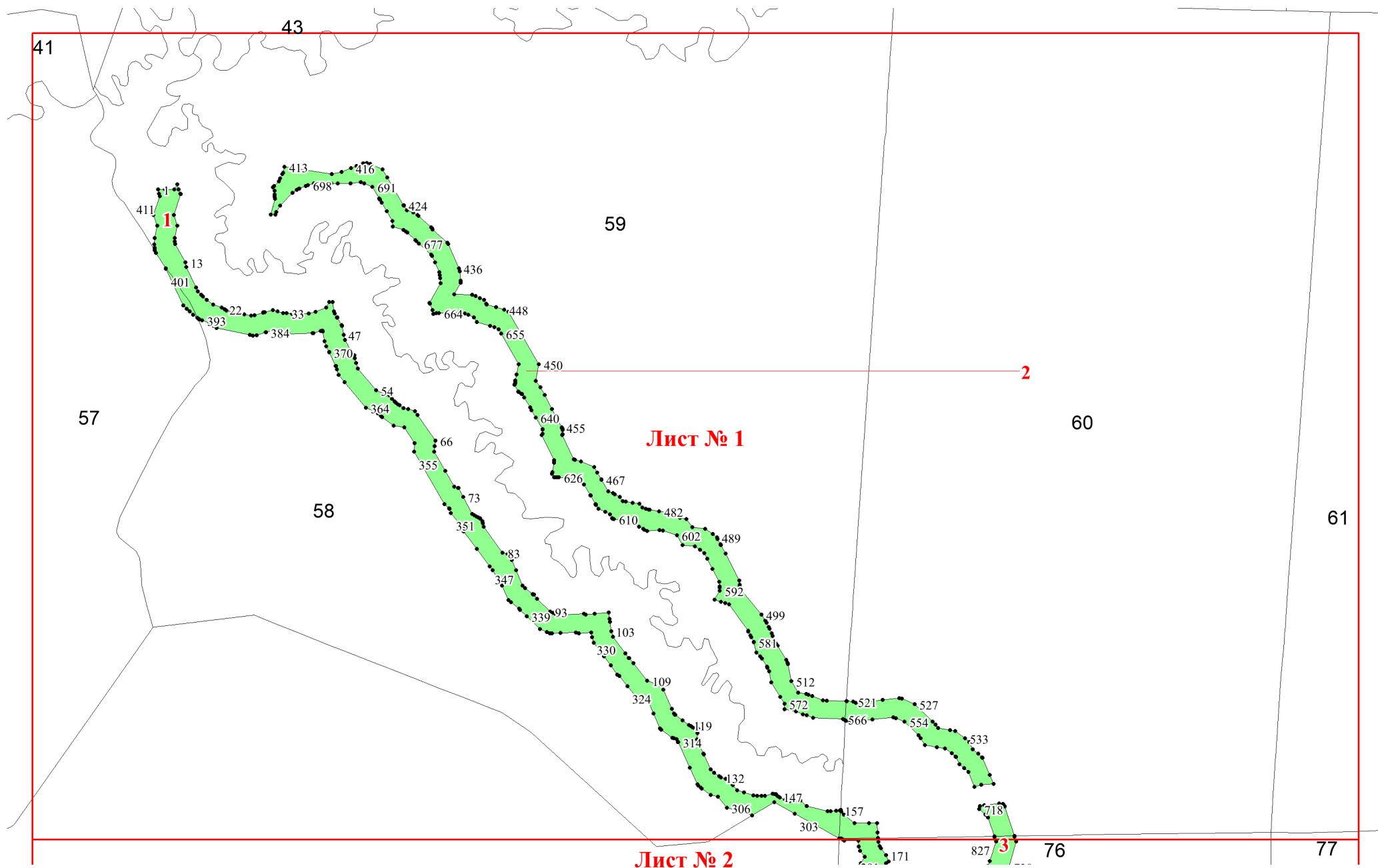
**Графическое описание местоположения  
границ земель, на которых  
располагаются ценные леса (запретные  
полосы лесов, расположенные вдоль  
водных объектов), на территории  
Баяндаевского участкового лесничества  
Чунского лесничества Иркутской  
области**

Приложение № 26 к приказу Рослесхоза  
от 21.05.2024 № 341



Используемые условные знаки и обозначения:

- 25 Границы и номера лесных кварталов
- 7 Номера участков
- 10 • Номера характерных точек границ объекта
- Лист №1 Границы и номера листов
- Границы категорий защитных лесов

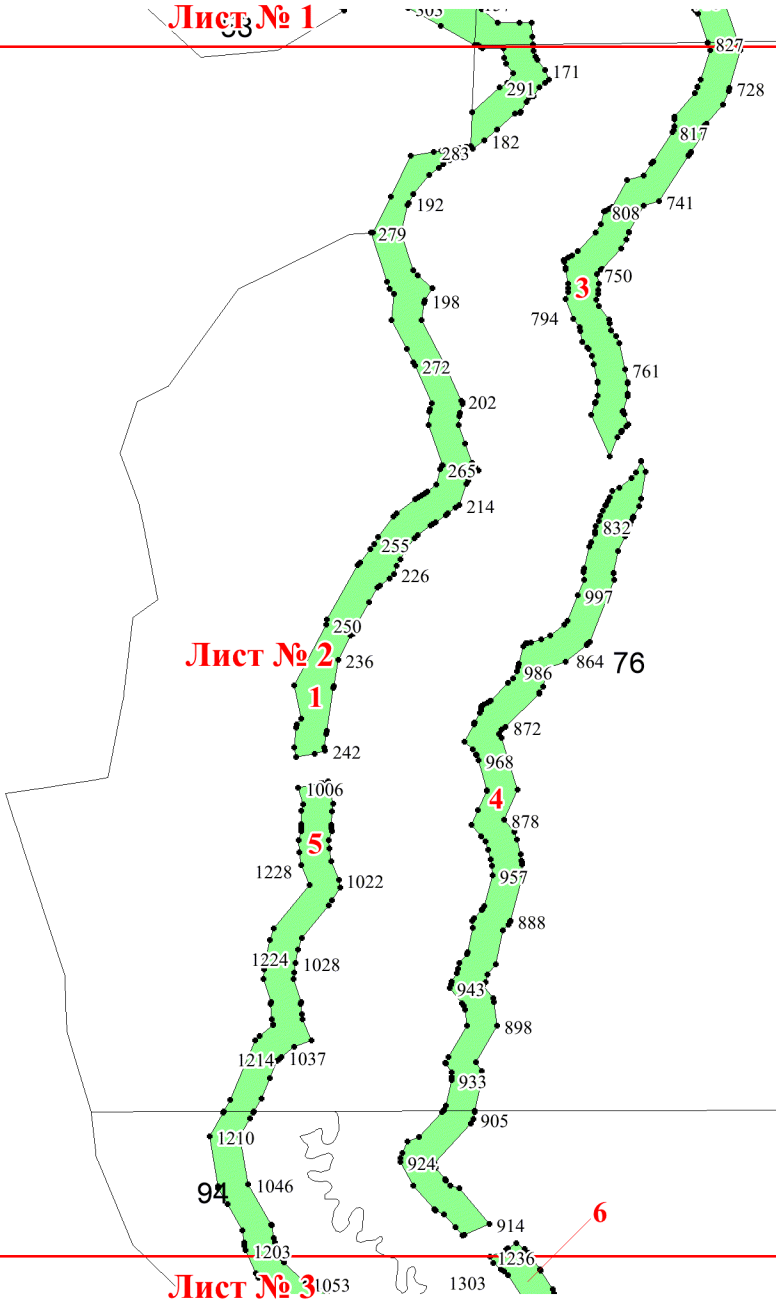


57

Лист № 1

Лист № 2

Лист № 3



77

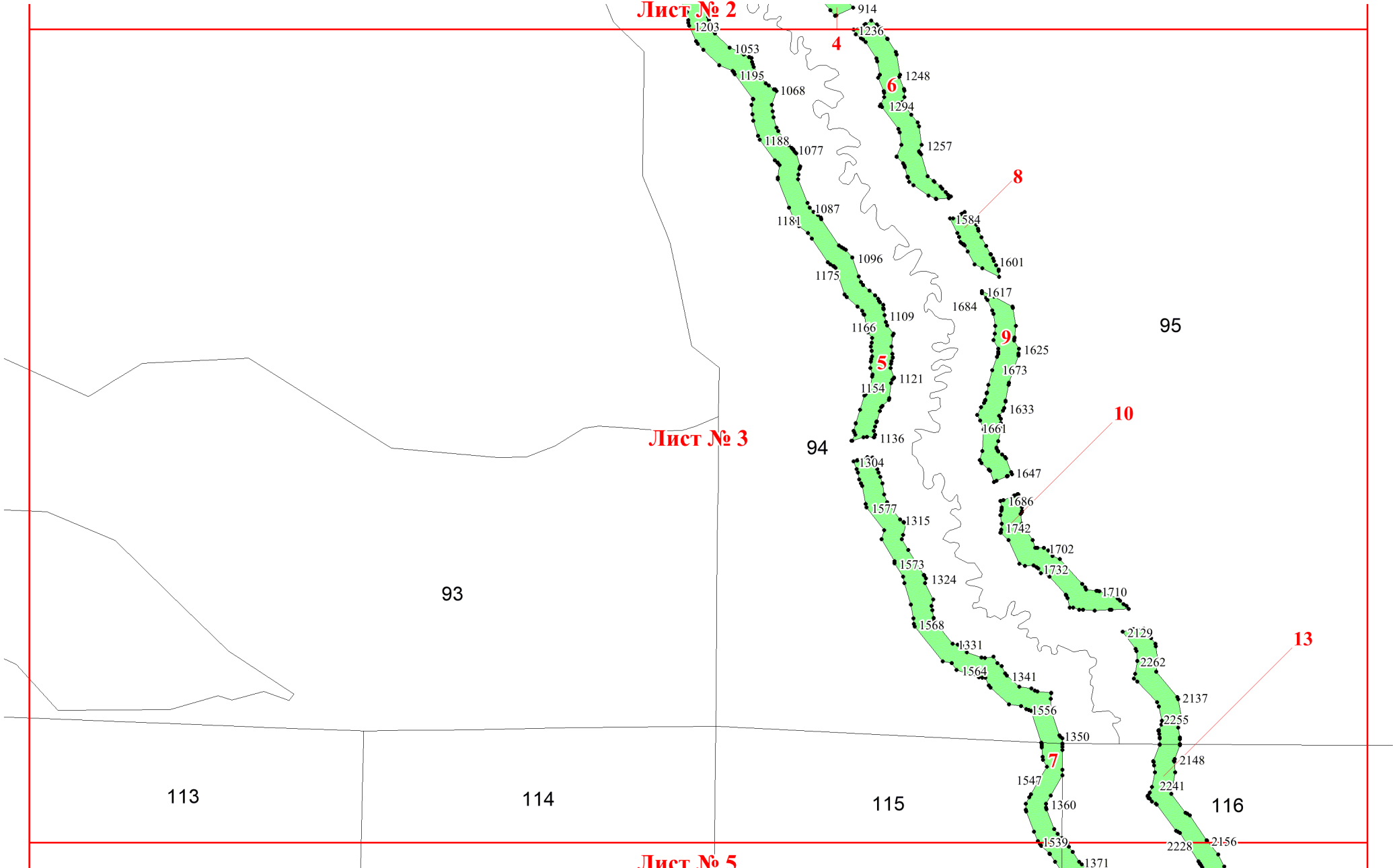
95

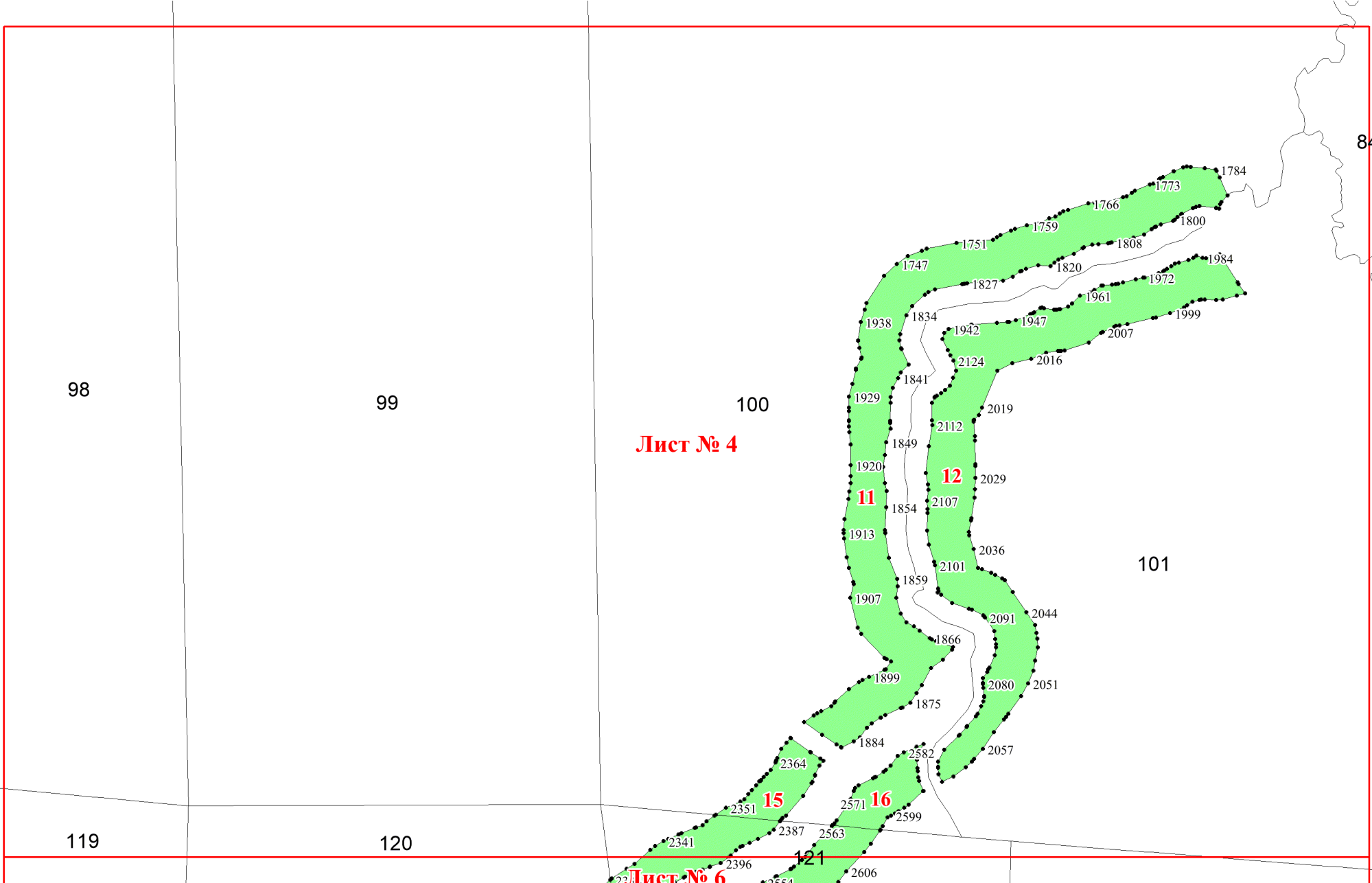
6

**Лист № 2**

**Лист № 3**

**Лист № 5**





98

99

100

101

84

119

120

**Лист № 4**

**11**

**12**

**15**

**16**

**Лист № 6**

**121**

