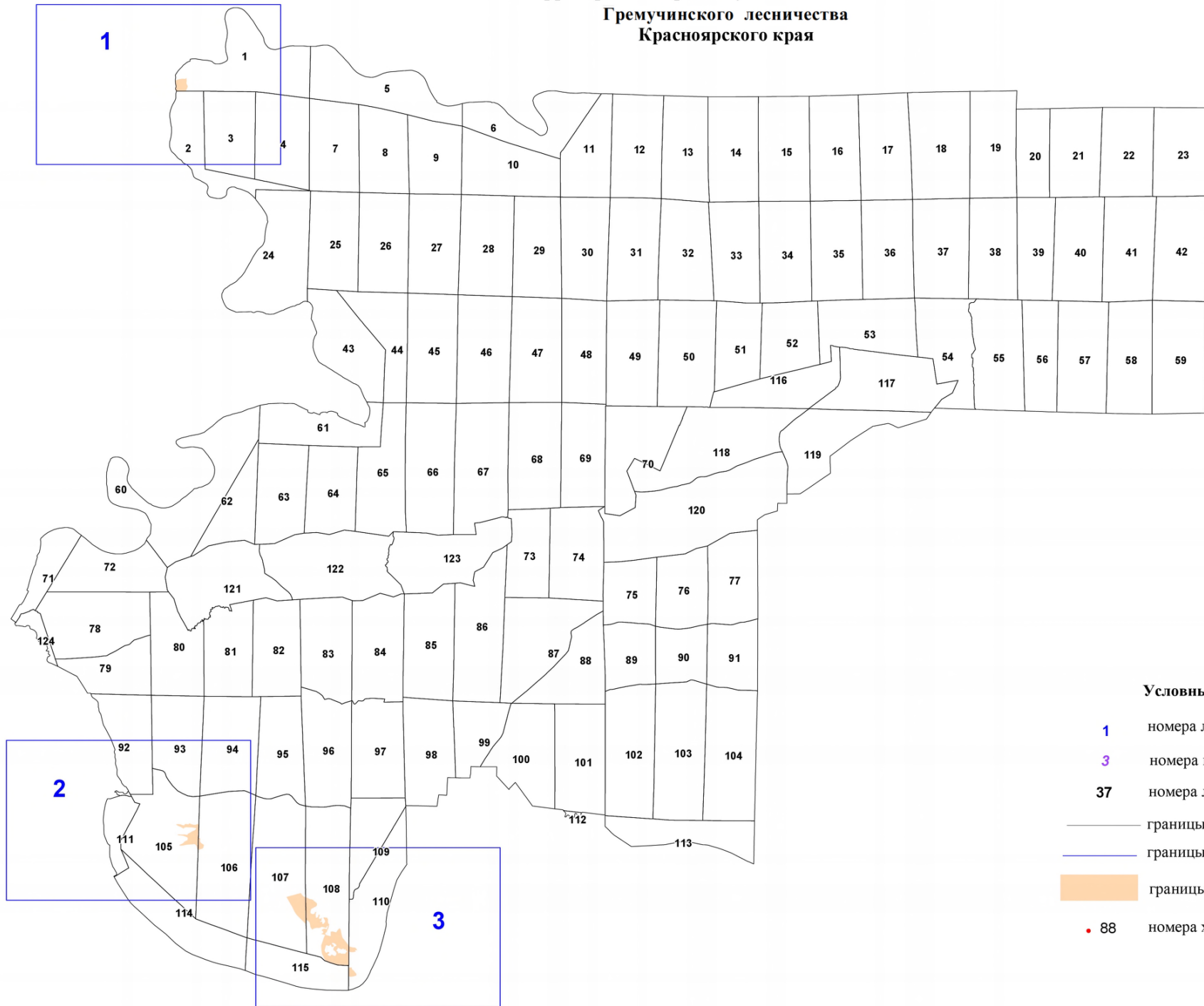


Графическое описание местоположения границ земель,
на которых располагаются особо защитные участки лесов
«участки лесов на крутых горных склонах»,
на территории Ангарского участкового лесничества
Гремучинского лесничества
Красноярского края

Приложение № 55 к приказу Рослесхоза
от 28.05.2024 № 368

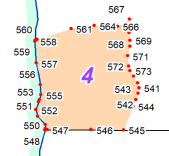


Условные обозначения:

- 1 номера листов
- 3 номера контуров
- 37 номера лесных кварталов
- границы лесных кварталов
- границы листов
- границы особо защитных участков лесов
- 88 номера характерных точек границ объекта

1

1



2

3

4

←-- Ир

2

92

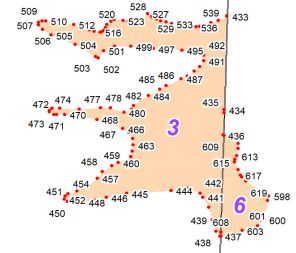
93

94

111

105

106



114

109

3

107

108

110

2

1

7

115

8

5

