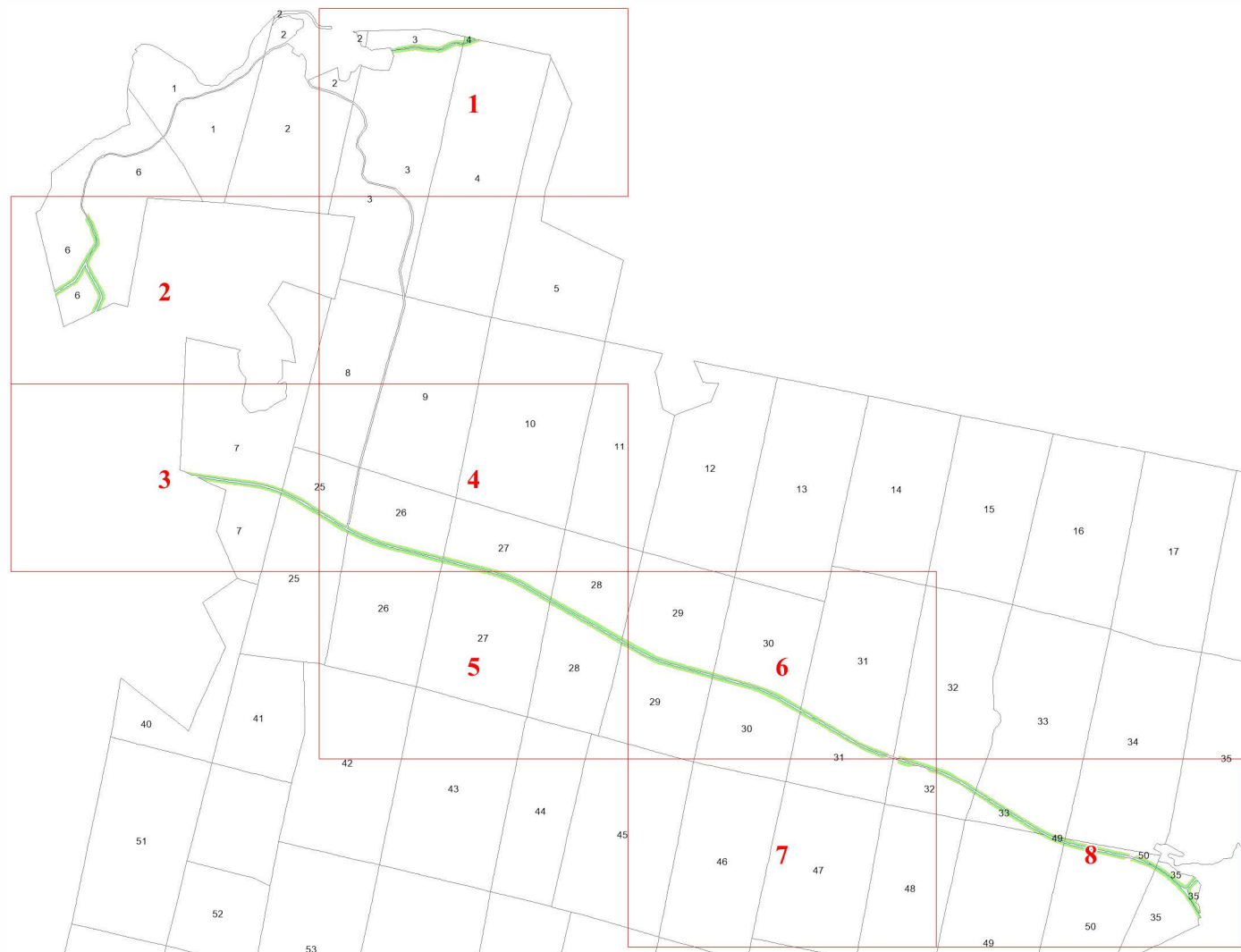


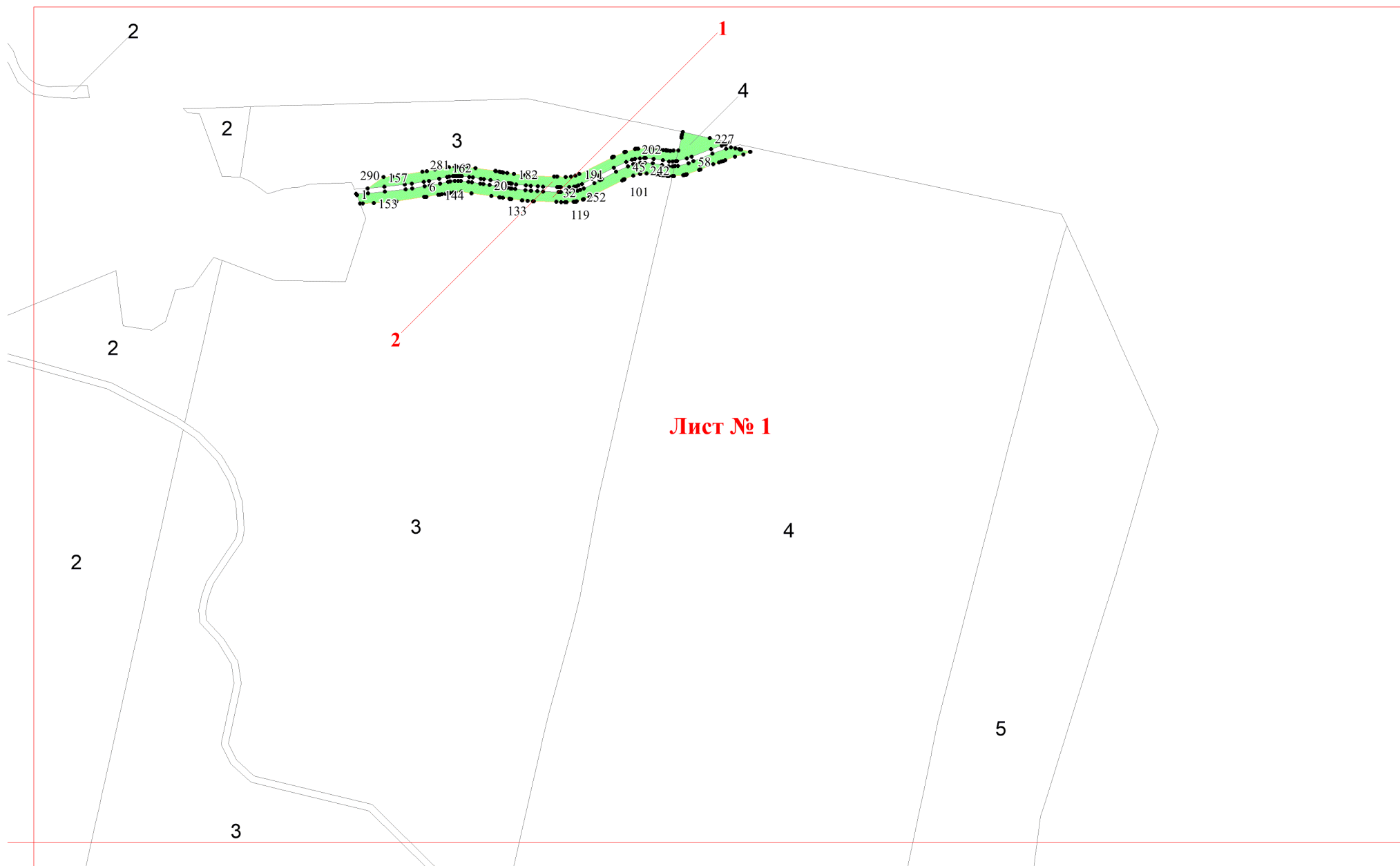
**Графическое описание местоположения
границ земель, на которых
располагаются леса, выполняющие
функции защиты природных и иных
объектов (леса, расположенные в
защитных полосах лесов), на
территории Вилегодского участкового
лесничества Вилегодского лесничества
Архангельской области**

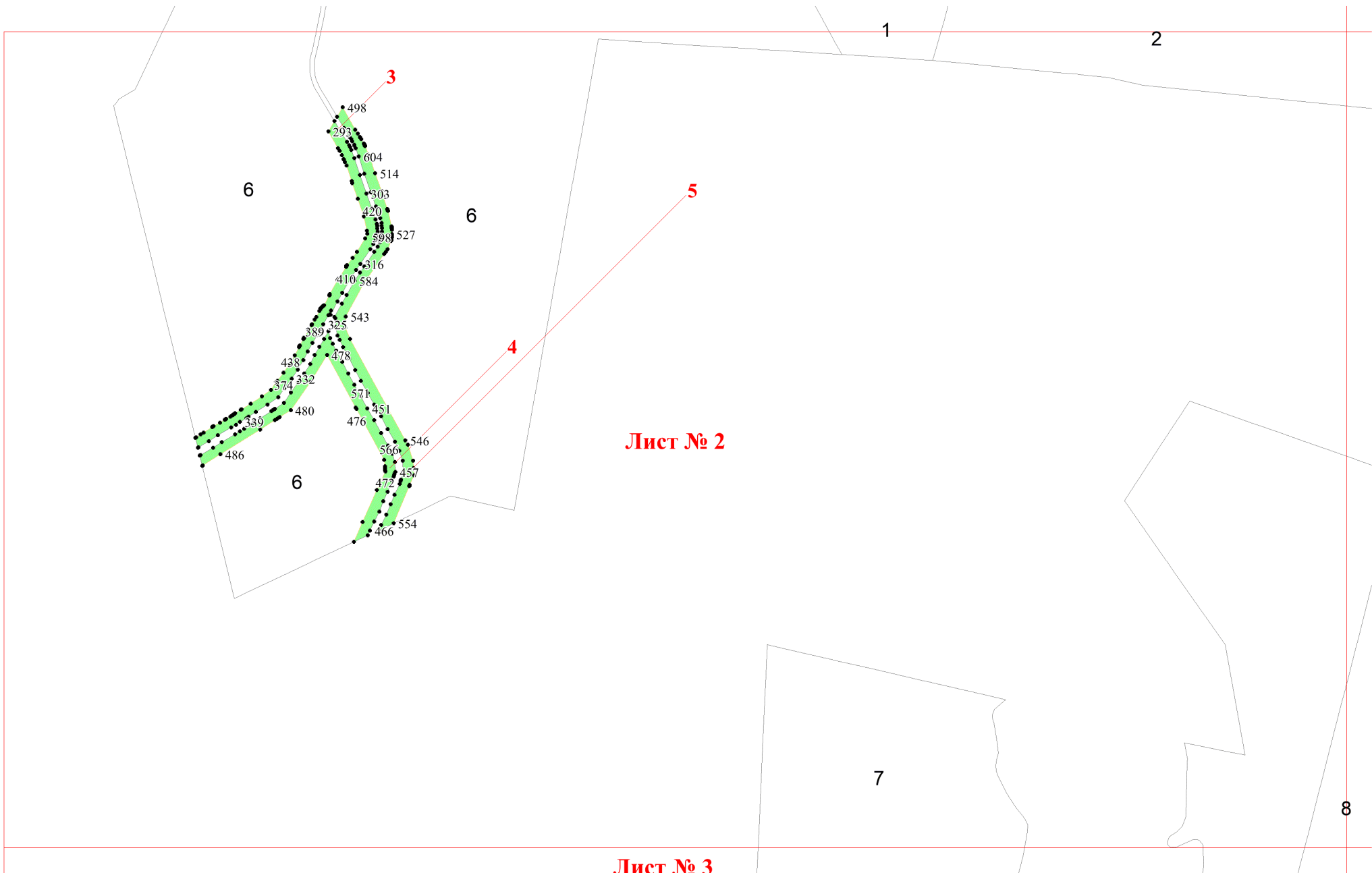
Приложение № 4 к приказу Рослесхоза
от 14.05.2024 № 280



Используемые условные знаки и обозначения:

- 25 Границы и номера лесных кварталов
- 7 Номера участков
- 10 ● Номера характерных точек границ объекта
- Лист №1 Границы и номера листов
- Границы категорий защитных лесов

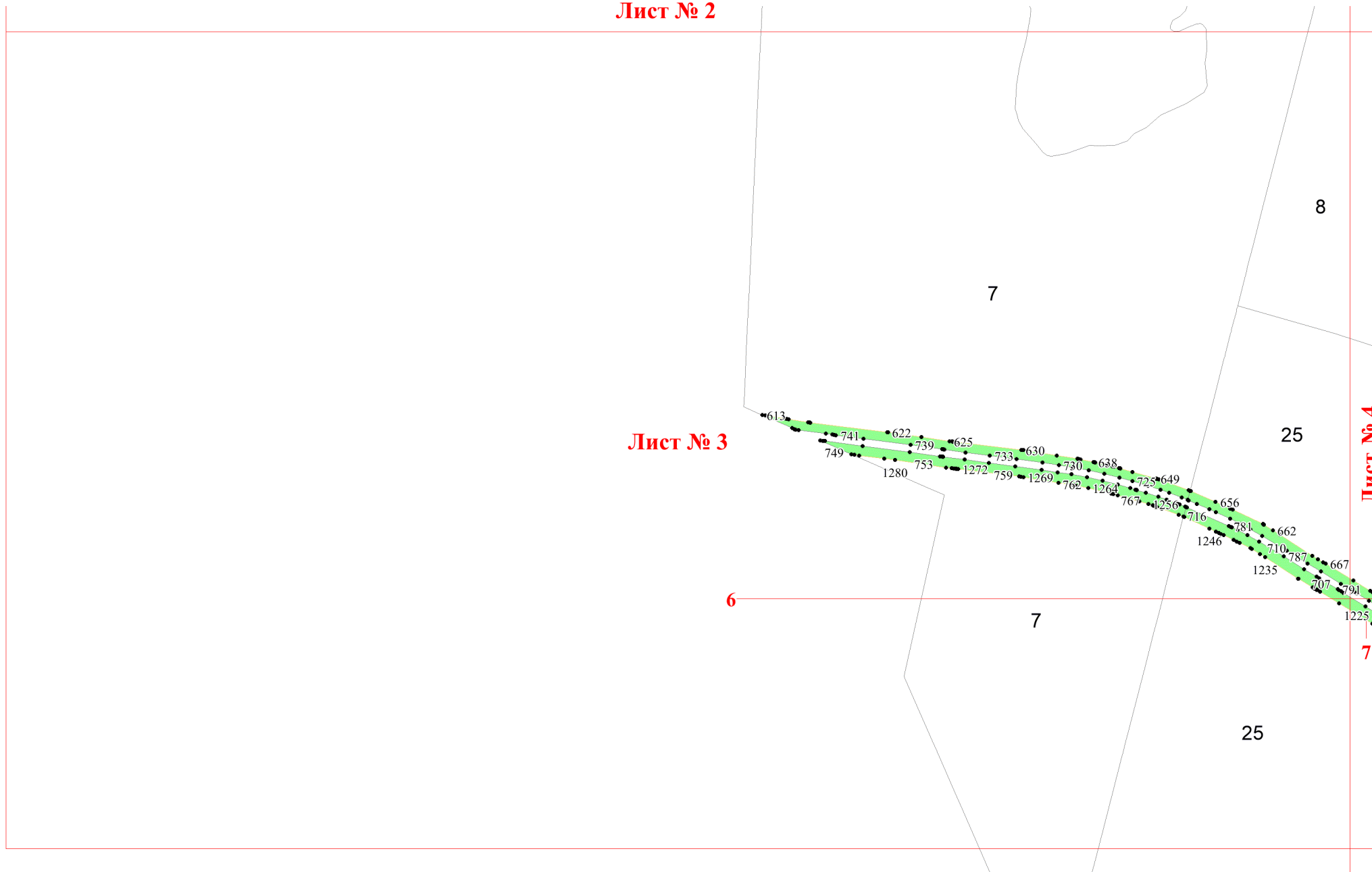




Лист № 2

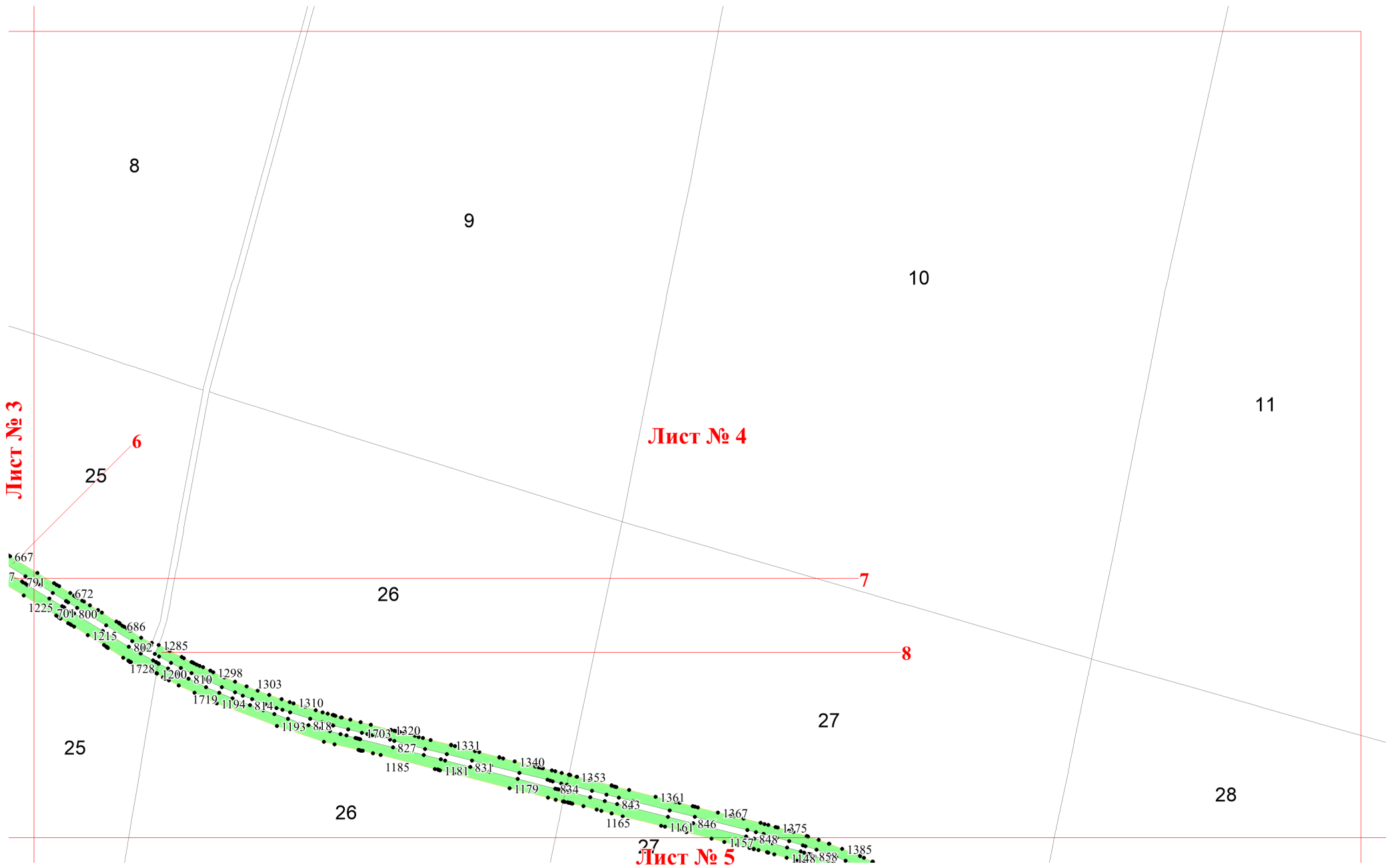
Лист № 3

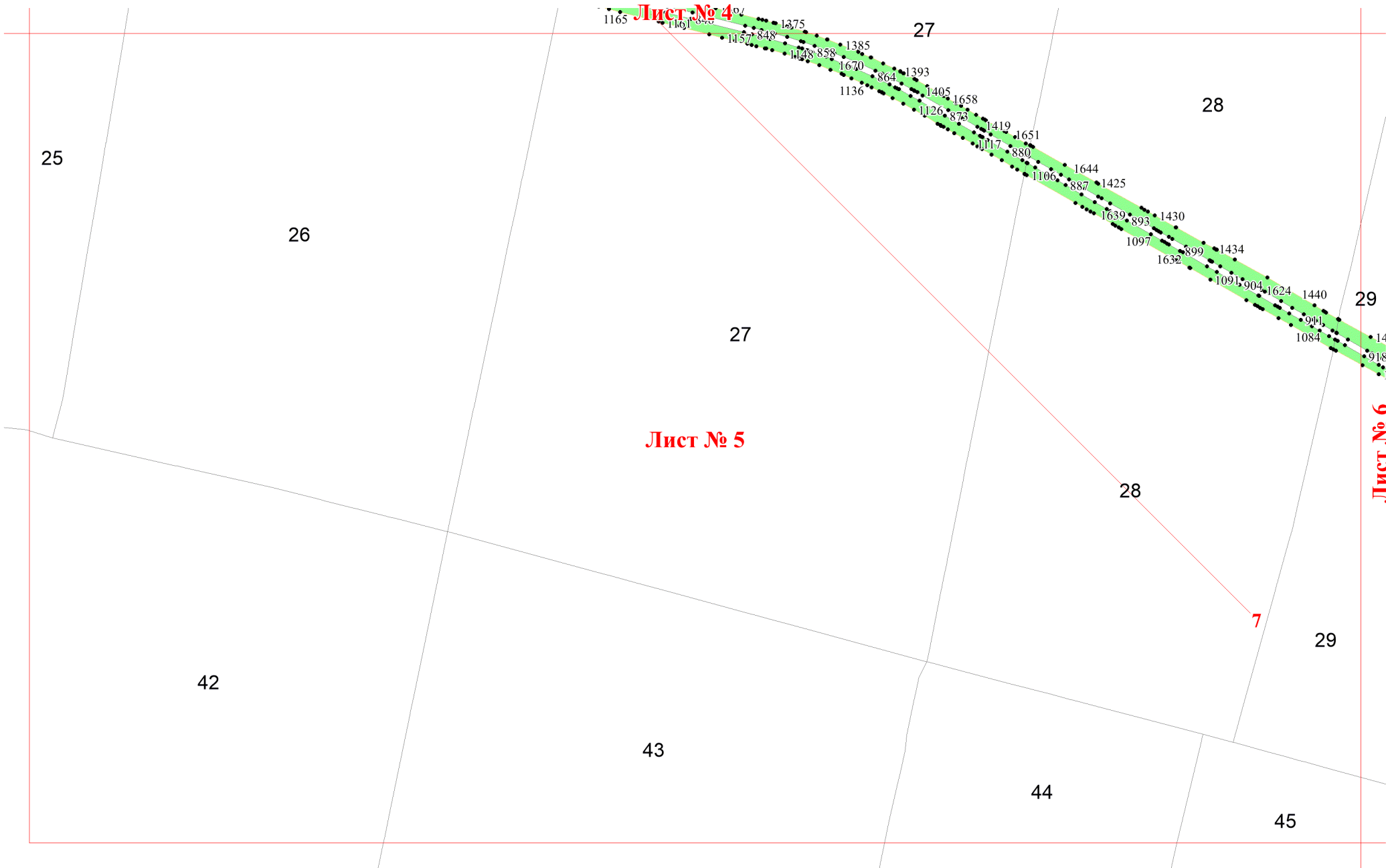
Лист № 2

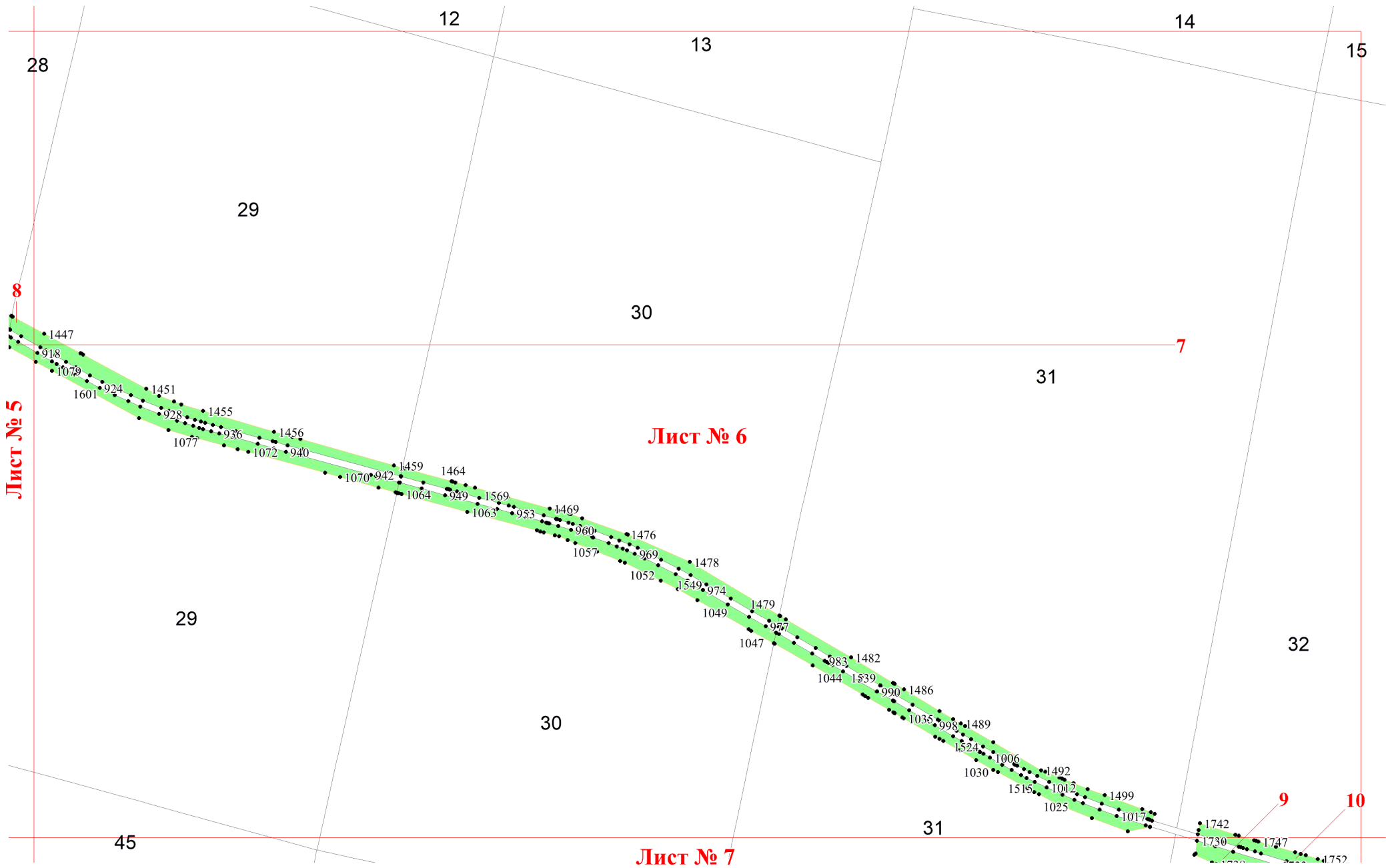


Лист № 3

Лист № 4







Лист № 5

Лист № 6

Лист № 7

28

12

13

14

15

29

30

31

29

30

32

45

31

8

7

9

10

Лист № 6

29

30

31

8

32

9

32

11

Лист № 7

45

46

47

48

Лист № 8

56

57

