

**Графическое описание местоположения
границ земель, на которых
располагаются леса, выполняющие
функции защиты природных и иных
объектов (леса, расположенные в
защитных полосах лесов), на
территории Павловского участкового
лесничества Вилегодского лесничества
Архангельской области**



Используемые условные знаки и обозначения:

- 25 Границы и номера лесных кварталов
- 7 Номера участков
- 10 ● Номера характерных точек границ объекта
- Лист №1 Границы и номера листов
- Границы категорий защитных лесов

130

18

19

9

24

60

48

96

48

140

2

1

19

15

106

37


125

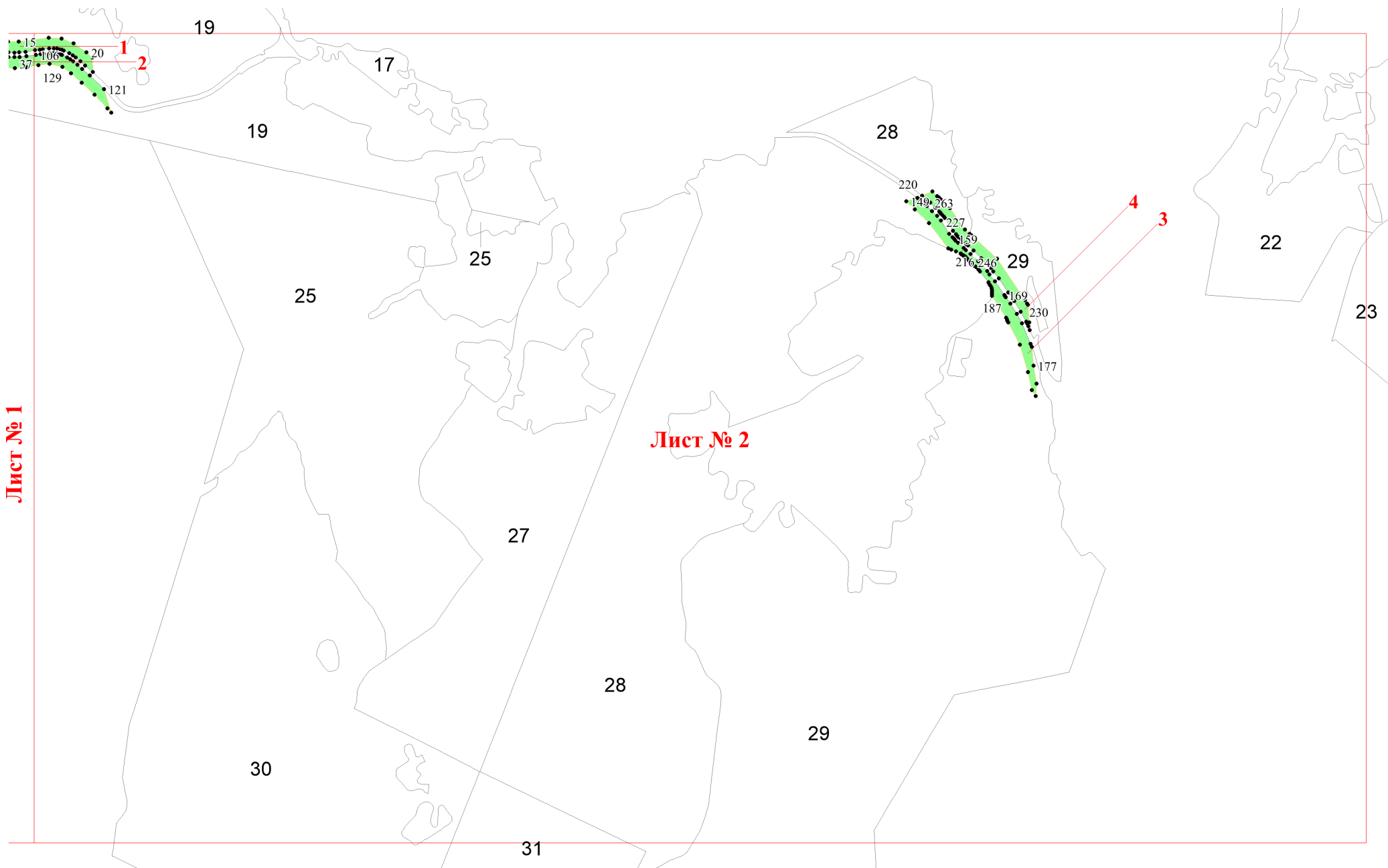
Лист № 1

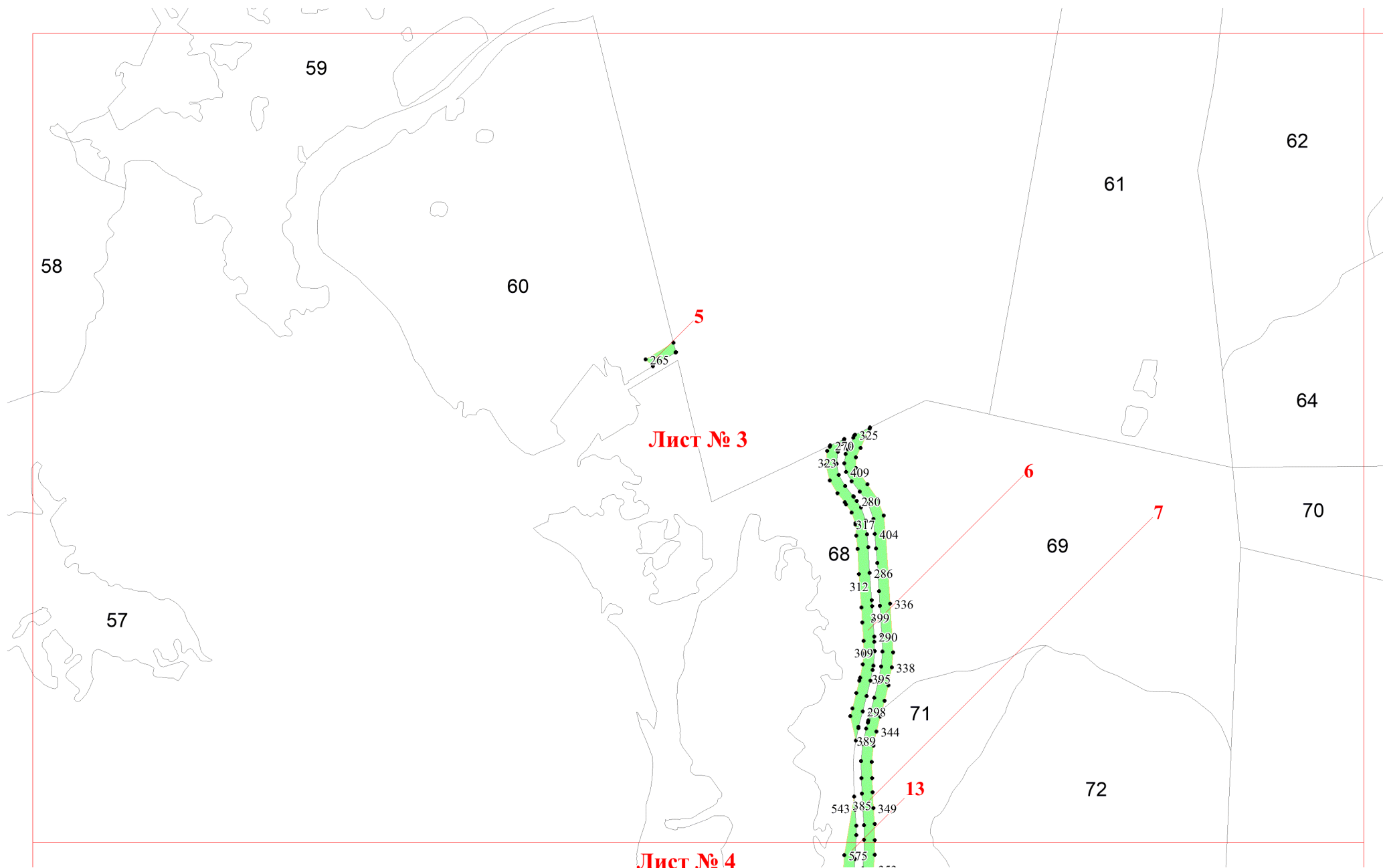
Лист № 2

62

63







Лист № 3

