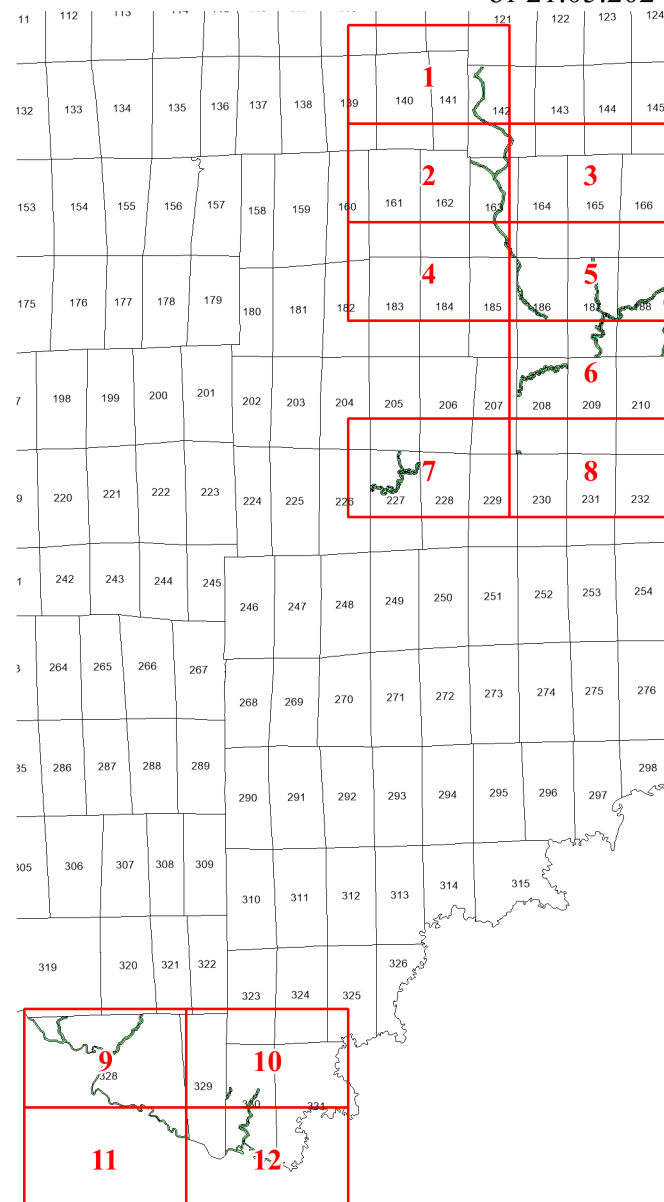


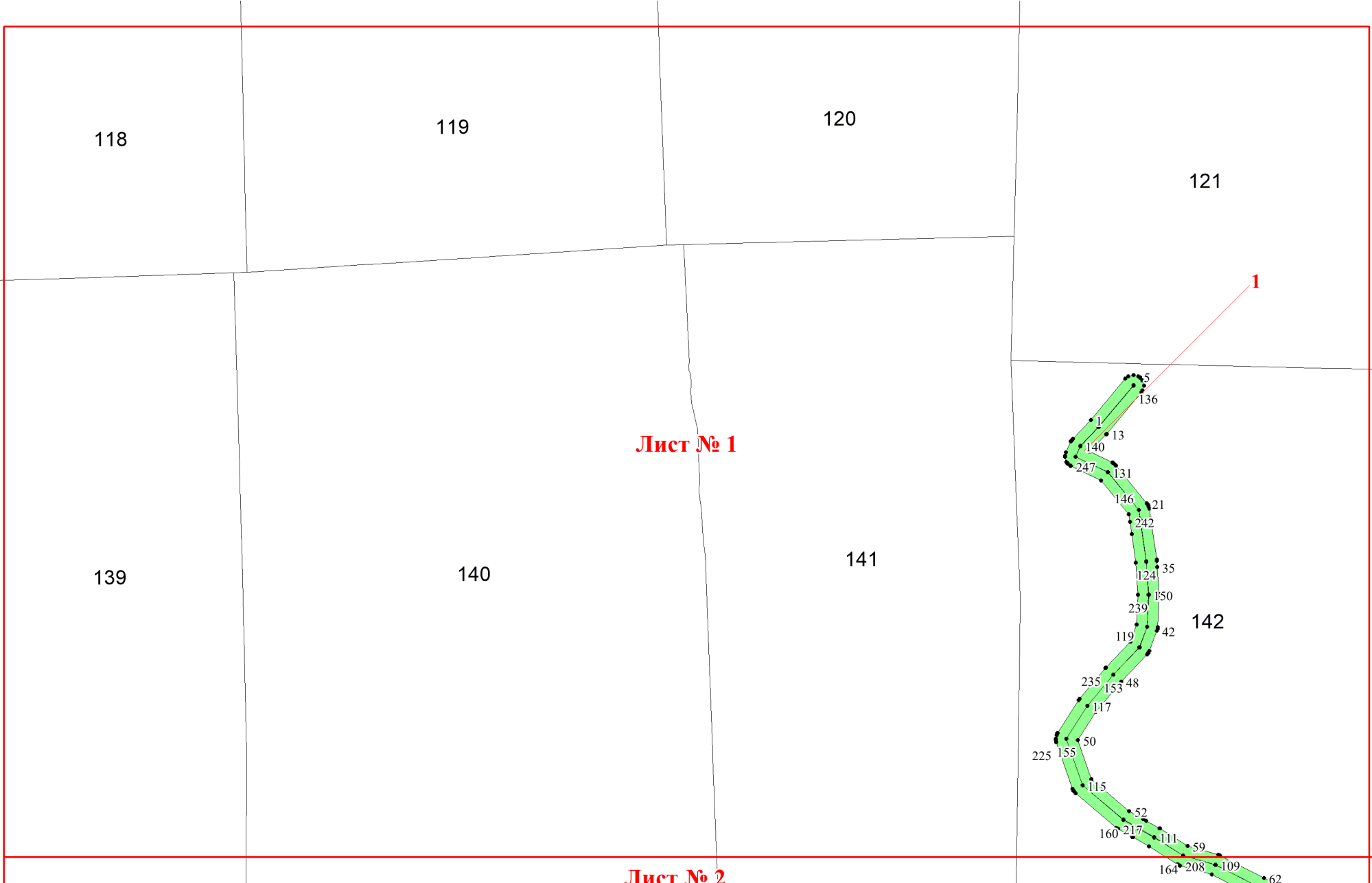
**Графическое описание местоположения
границ земель, на которых
располагаются особо защитные участки
лесов «берегозащитные, почвозащитные
участки лесов, расположенные вдоль
водных объектов», на территории
Модышевского участкового лесничества
лесничества Иркутской области**

Приложение № 203 к приказу Рослесхоза
от 21.05.2024 № 341



Используемые условные знаки и обозначения:

- 25 Границы и номера лесных кварталов
- 7 • Номера участков
- 10 • Номера характерных точек границ объекта
- Лист №1 Границы и номера листов
- Границы особо защитных участков лесов



Лист № 1

Лист № 2

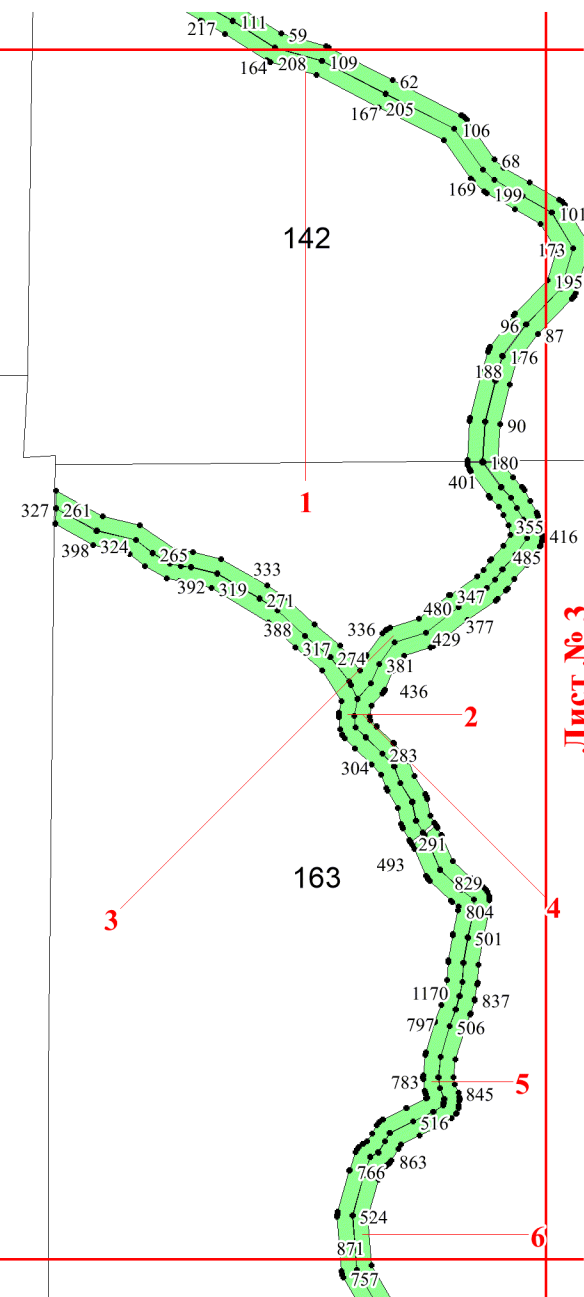
Лист № 1

139

140

141

142



Лист № 2

160

161

162

163

Лист № 3

Лист № 4



142

143

144

145

Лист № 2

Лист № 3

163

164

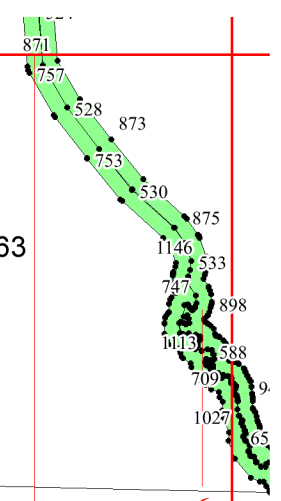
165

166

167

Лист № 5

Лист № 2



5

6

Лист № 5

Лист № 4

160

161

162

163

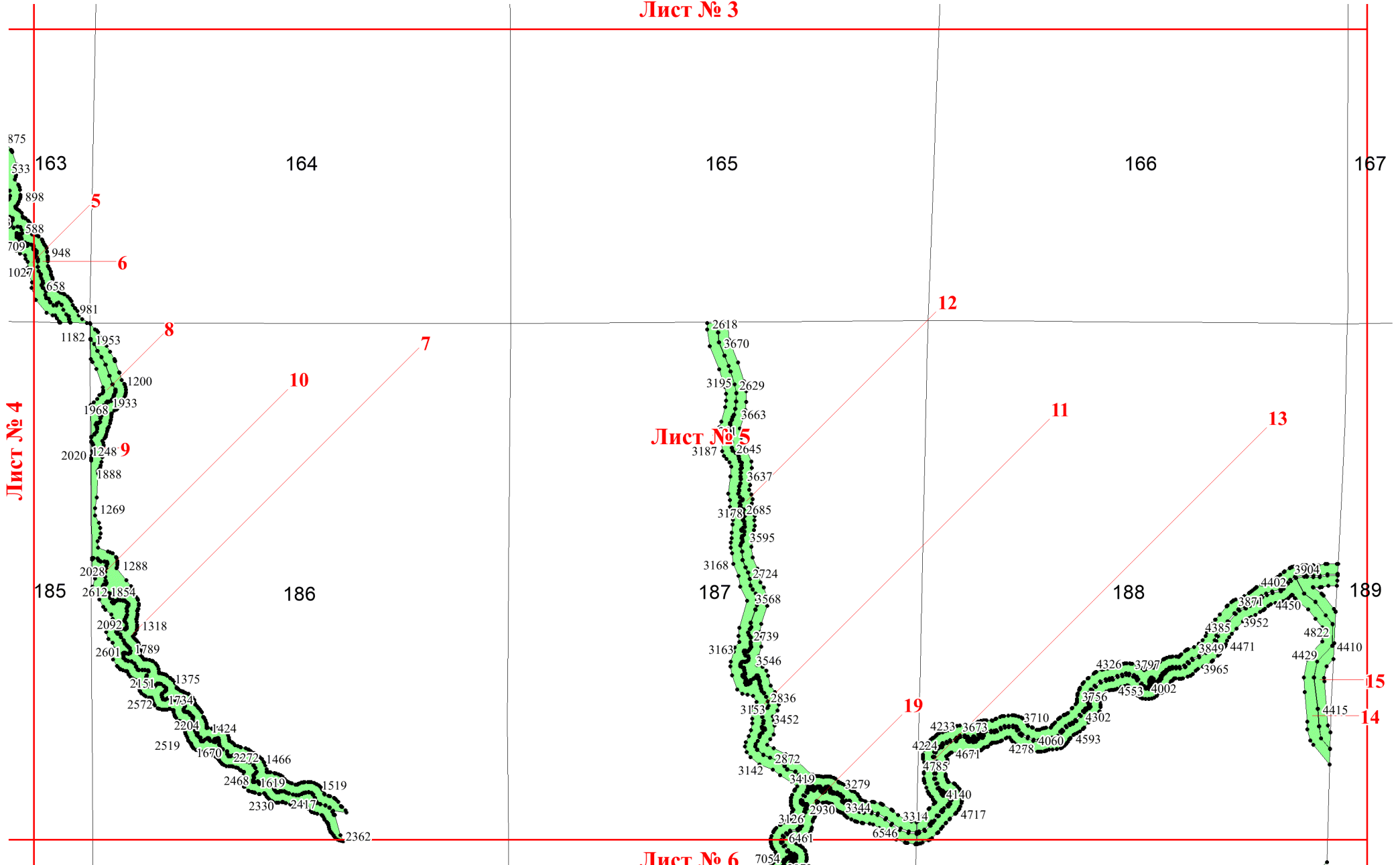
182

183

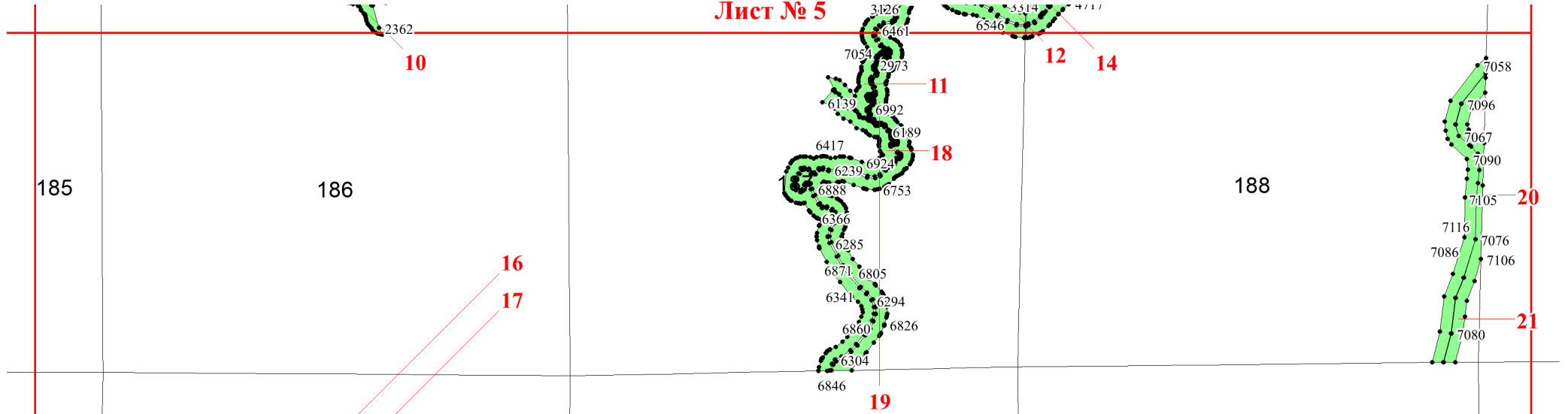
184

185

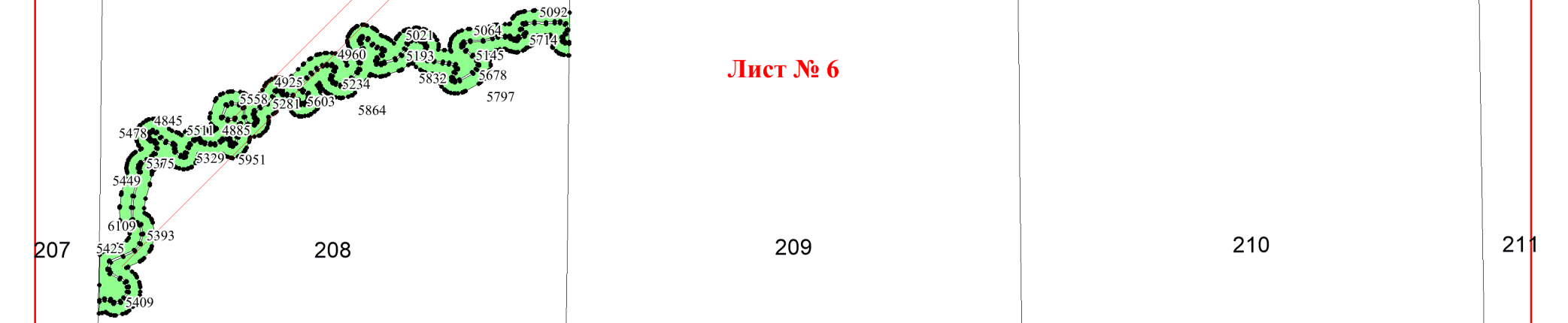
Лист № 3



Лист № 5



Лист № 6



Лист № 8

204

205

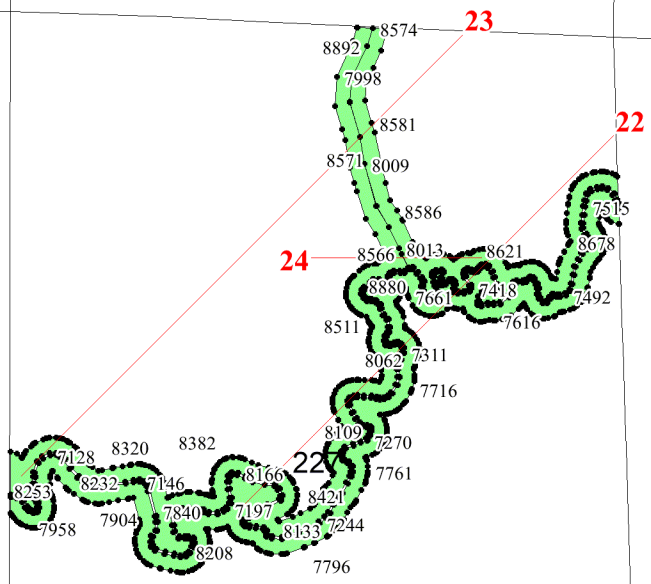
206

207

226

228

229



Лист № 7

Лист № 8

Лист № 6

207

208

209

210

211

8902

8893

25

26

Лист № 7

Лист № 8

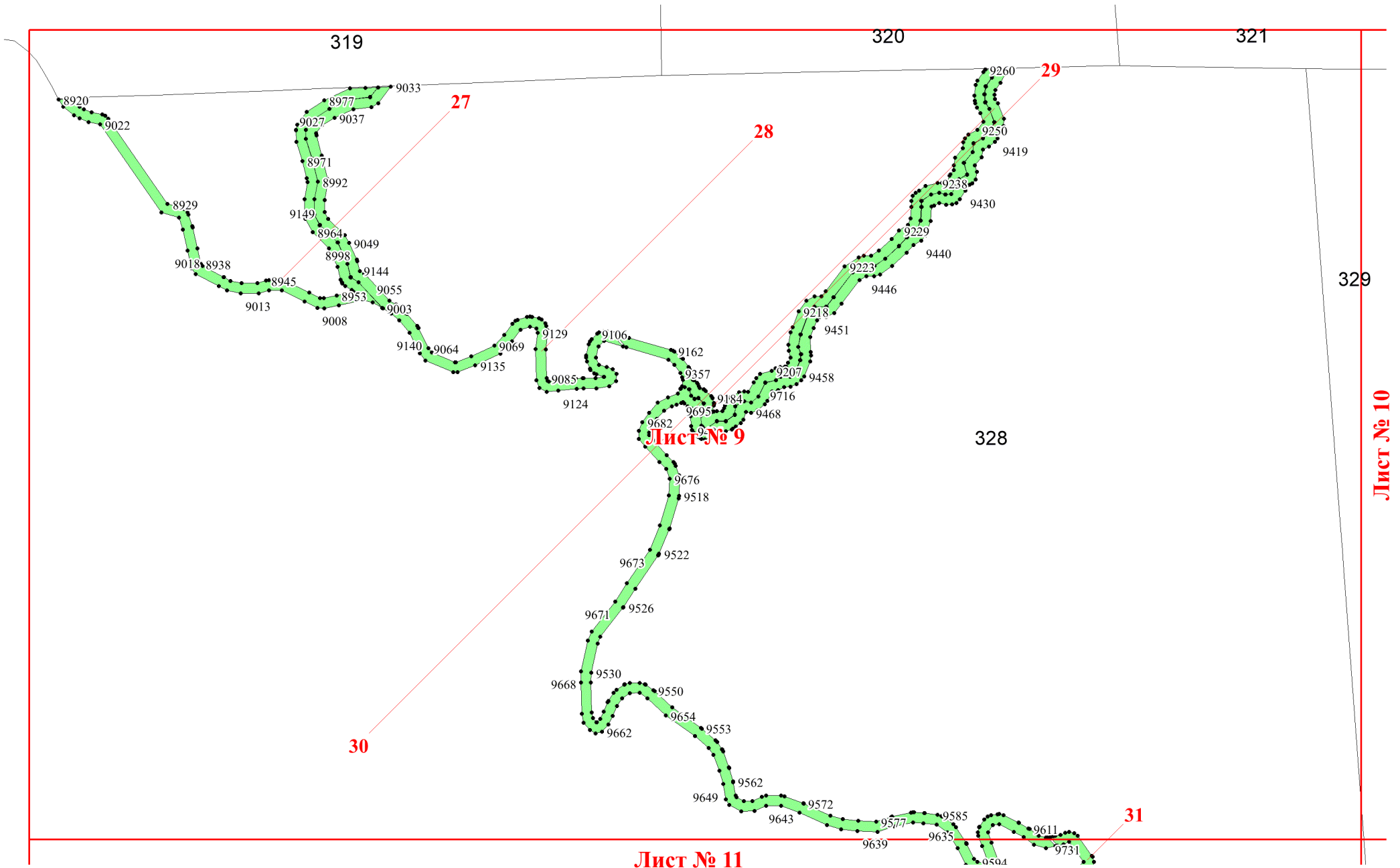
229

230

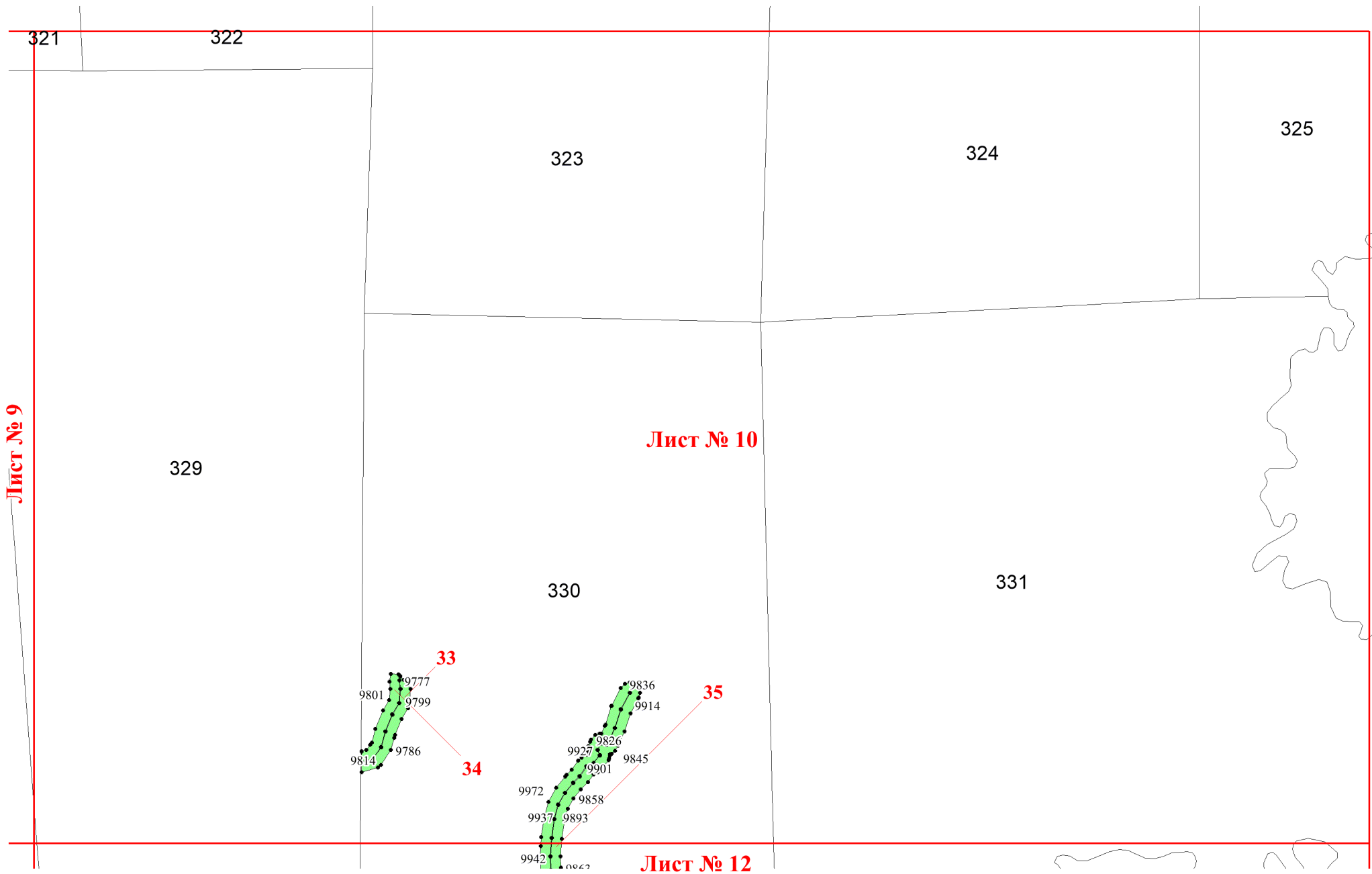
231

232

233



Лист № 10



321

322

323

324

325

329

Лист № 10

330

331

33

9801
9777
9799
9814
9786

34

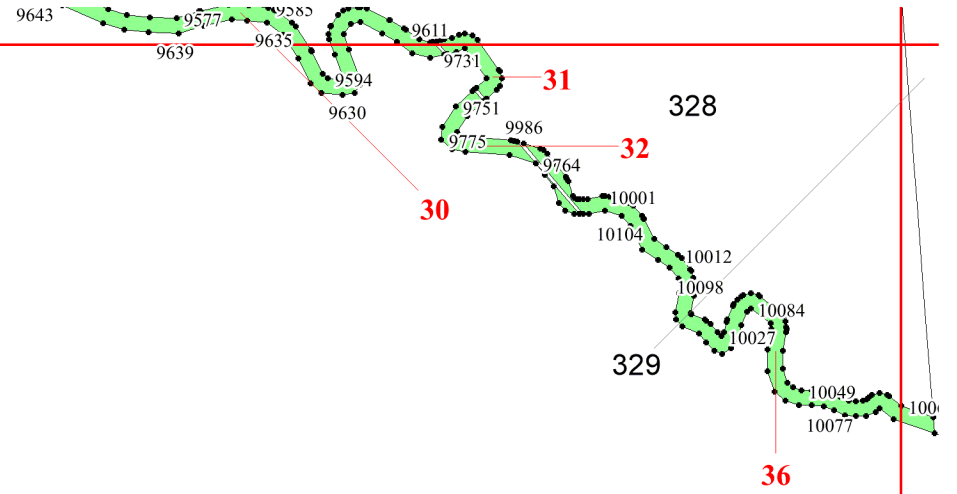
35

9836
9914
9826
9845
9927
9901
9972
9858
9937
9893
9942

Лист № 12

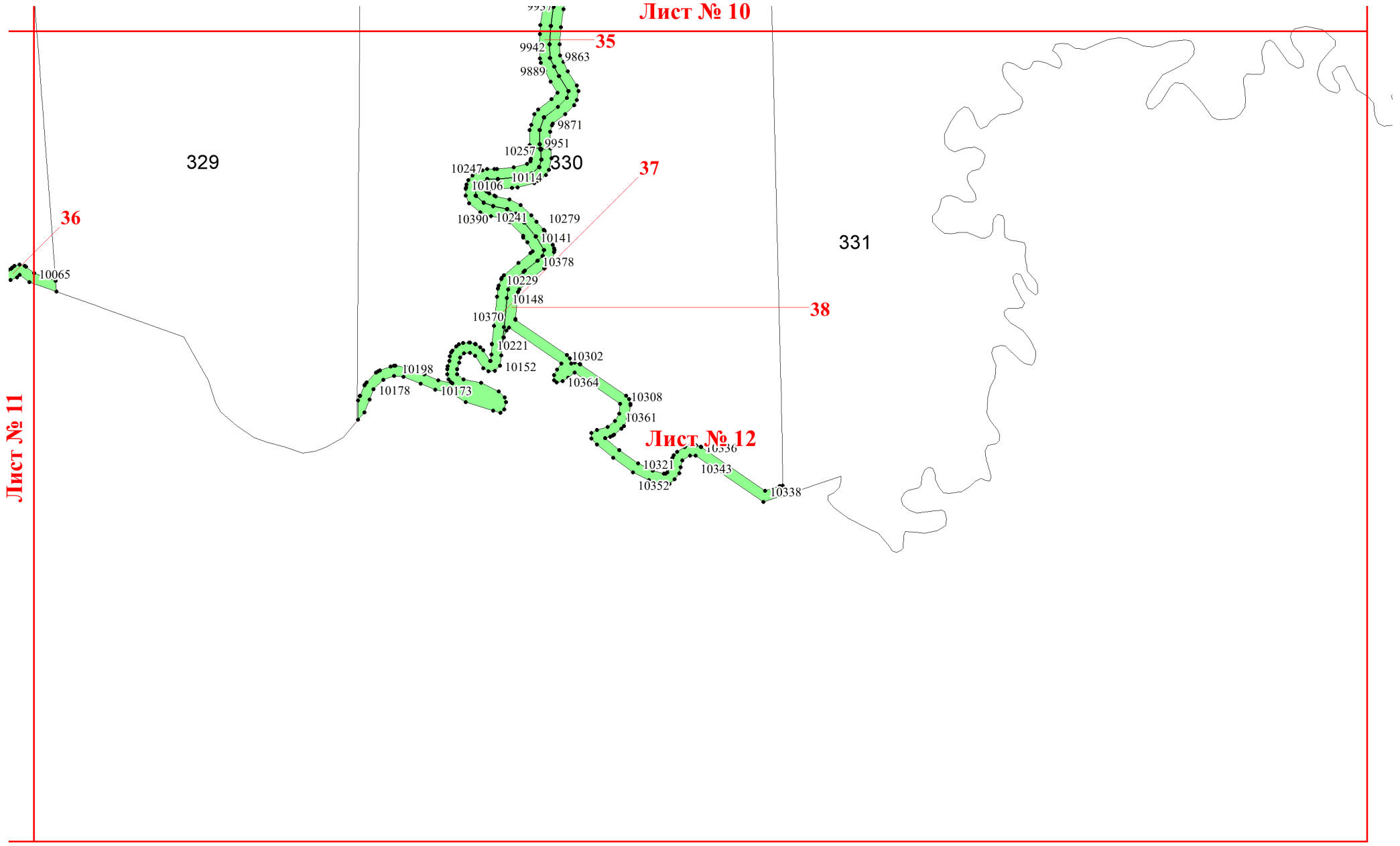
Лист № 9

Лист № 9



Лист № 11

Лист № 12



Лист № 10

Лист № 11

Лист № 12

329

330

331

36

35

37

38

10065

9942

9889

9863

9871

9951

10257

10247

10106

10390

10241

10279

10141

10378

10229

10148

10370

10221

10152

10302

10198

10178

10173

10364

10308

10361

10536

10321

10343

10352

10338