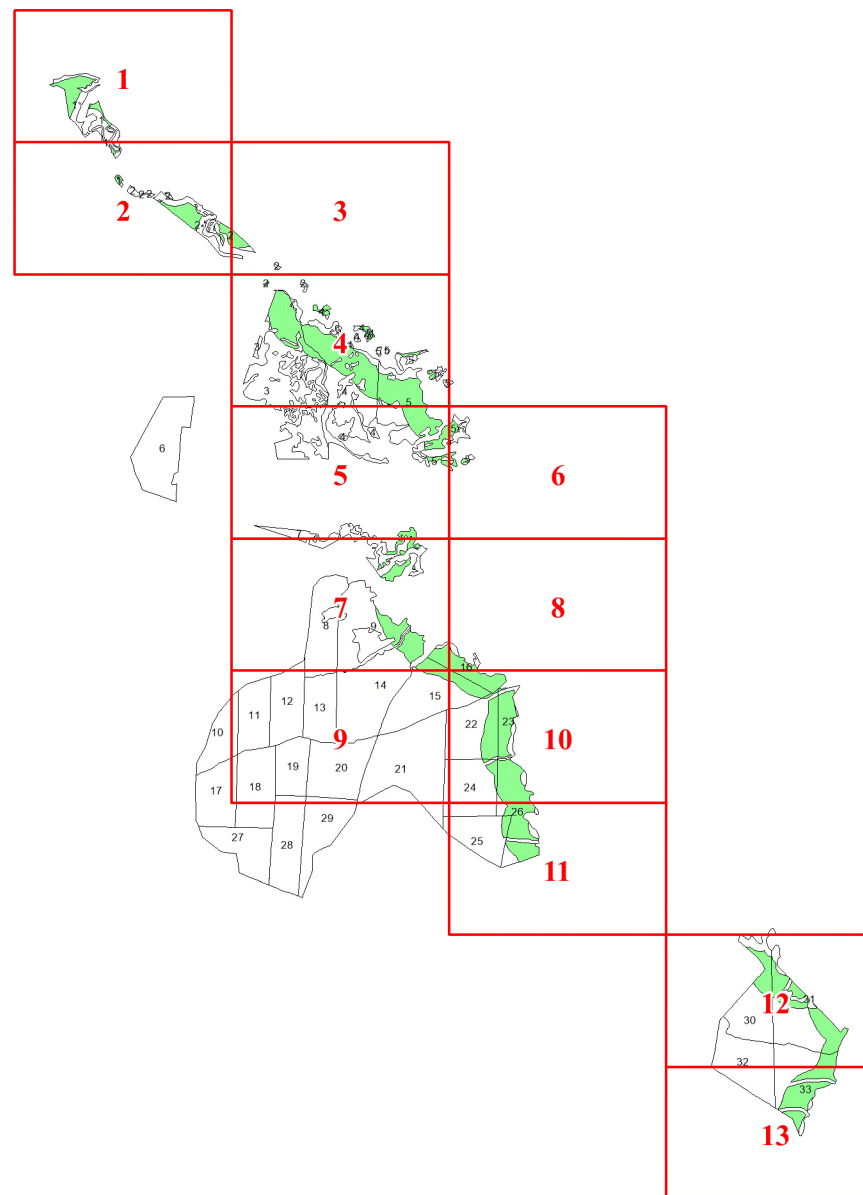


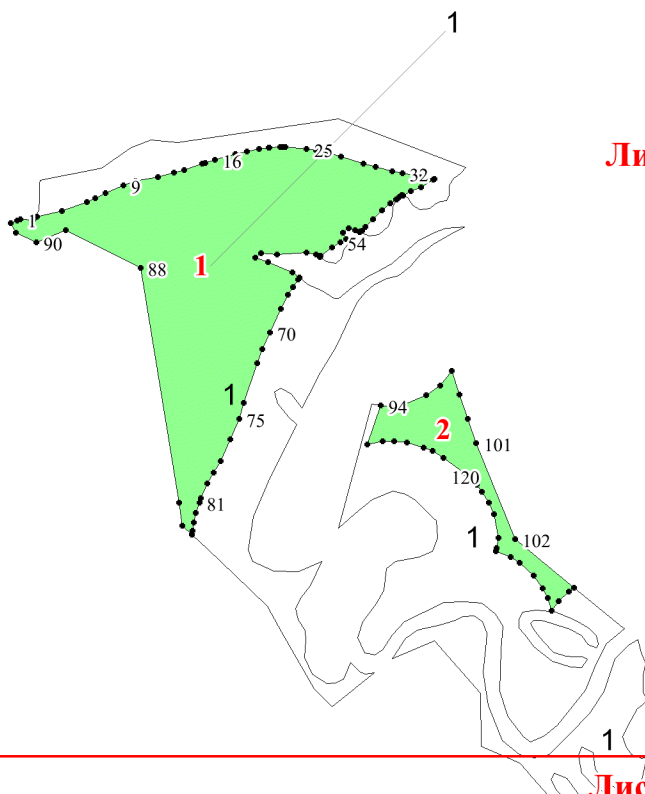
**Графическое описание местоположения  
границ земель, на которых  
располагаются ценные леса  
(нерестоохранные полосы лесов), на  
территории Третьего участкового  
лесничества Чунского лесничества  
Иркутской области**

Приложение № 136 к приказу Рослесхоза  
от 21.05.2024 № 341



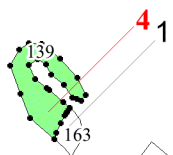
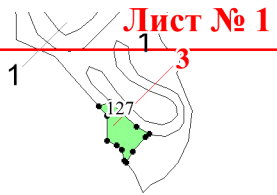
Используемые условные знаки и обозначения:

- 25 Границы и номера лесных кварталов
- 7      Номера участков
- 10 ●    Номера характерных точек границ объекта
- Лист №1 Границы и номера листов
- Границы категорий защитных лесов

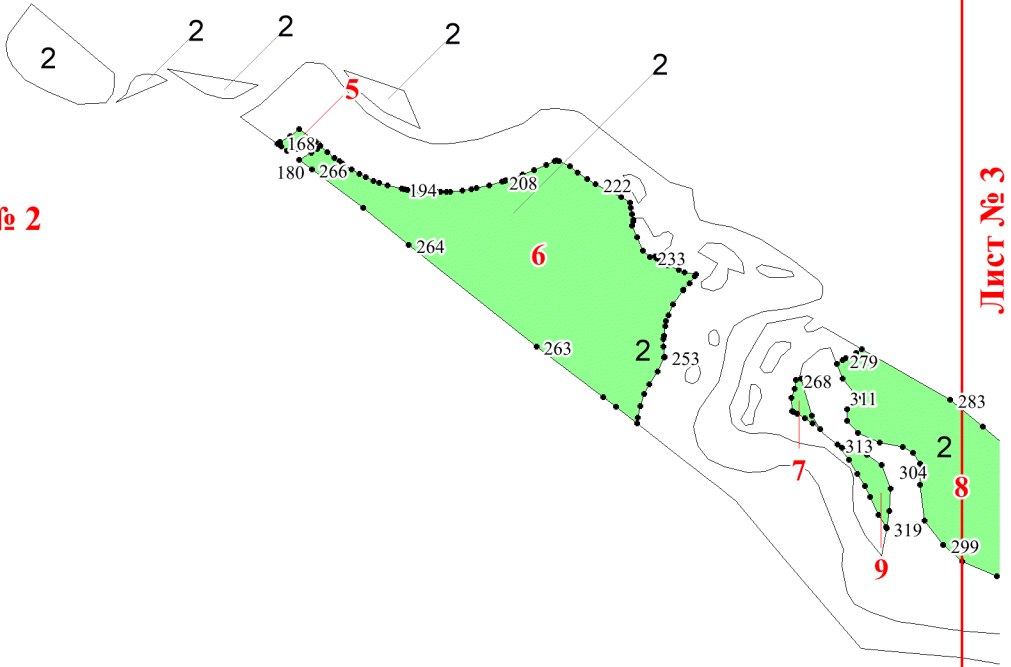


**Лист № 1**

**Лист № 2**

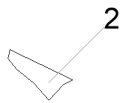
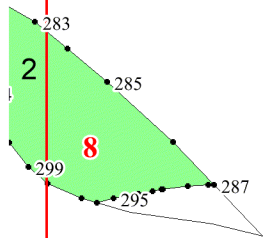


**Лист № 2**



**Лист № 3**

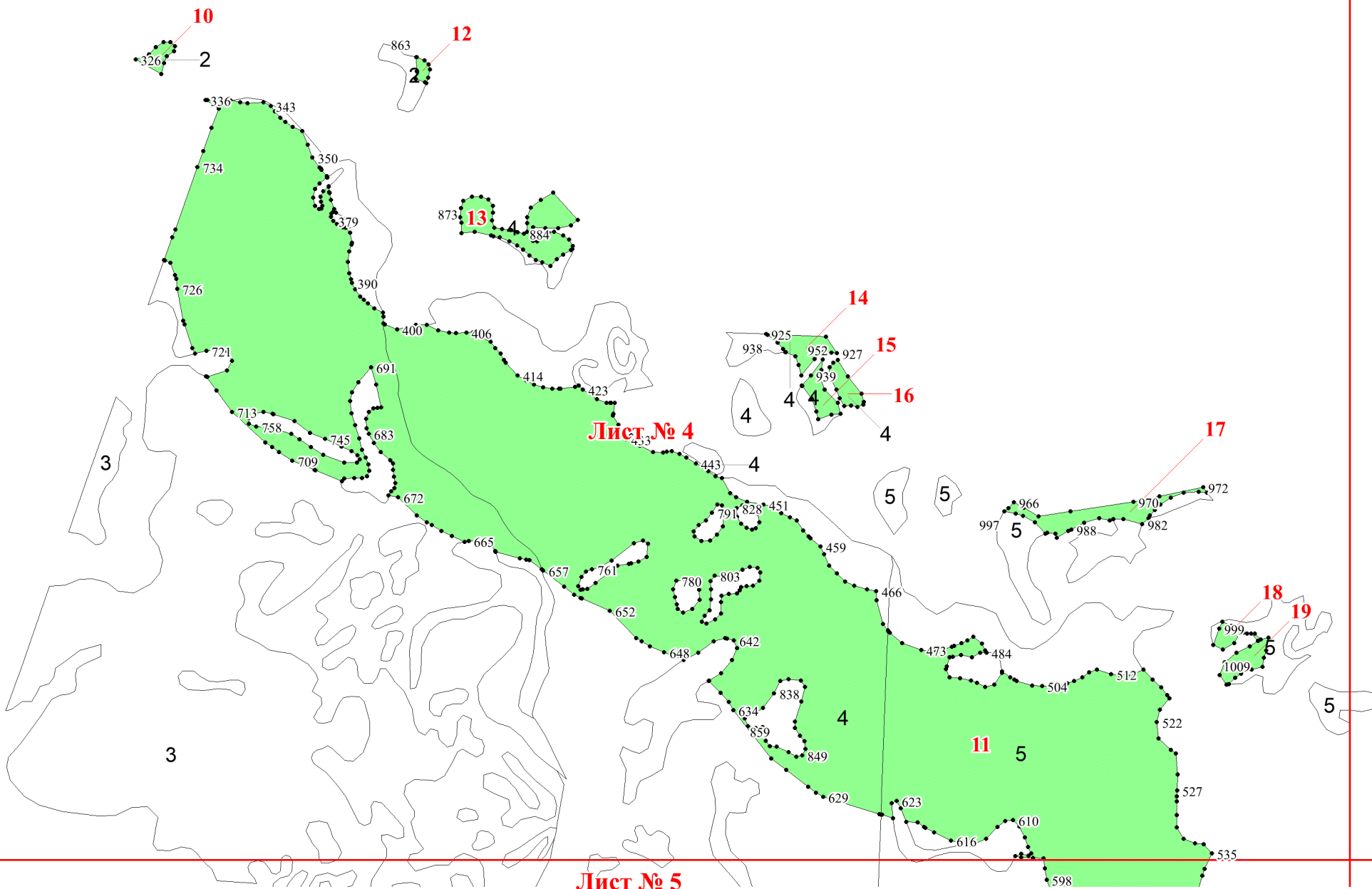
Лист № 2



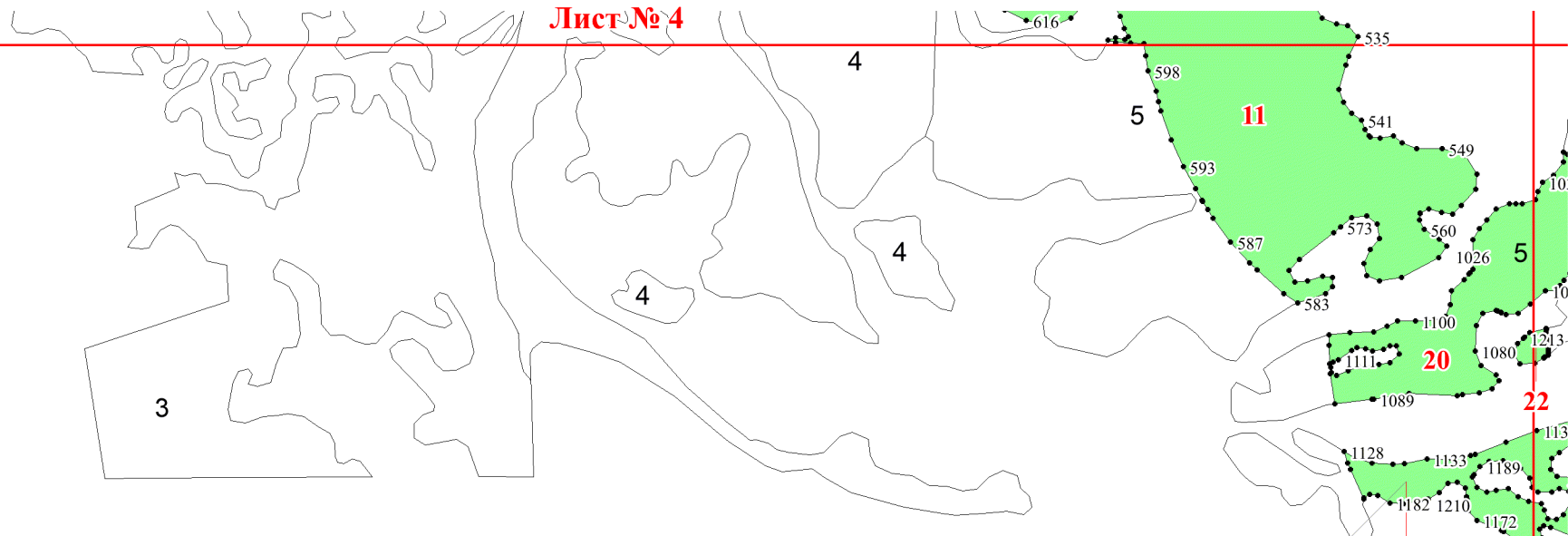
Лист № 3

Лист № 4

Лист № 3



Лист № 4



Лист № 5

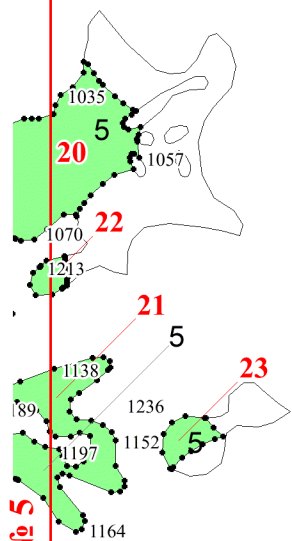
5

21

Лист № 6



Лист № 7

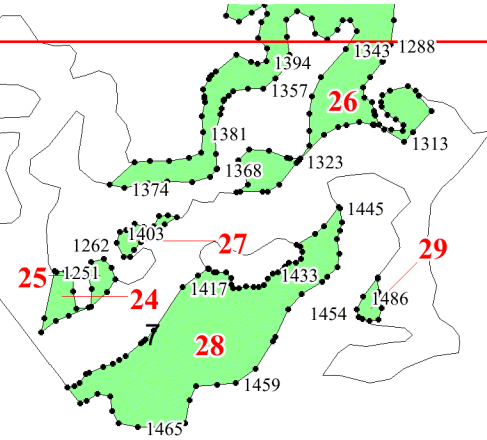


Лист № 5

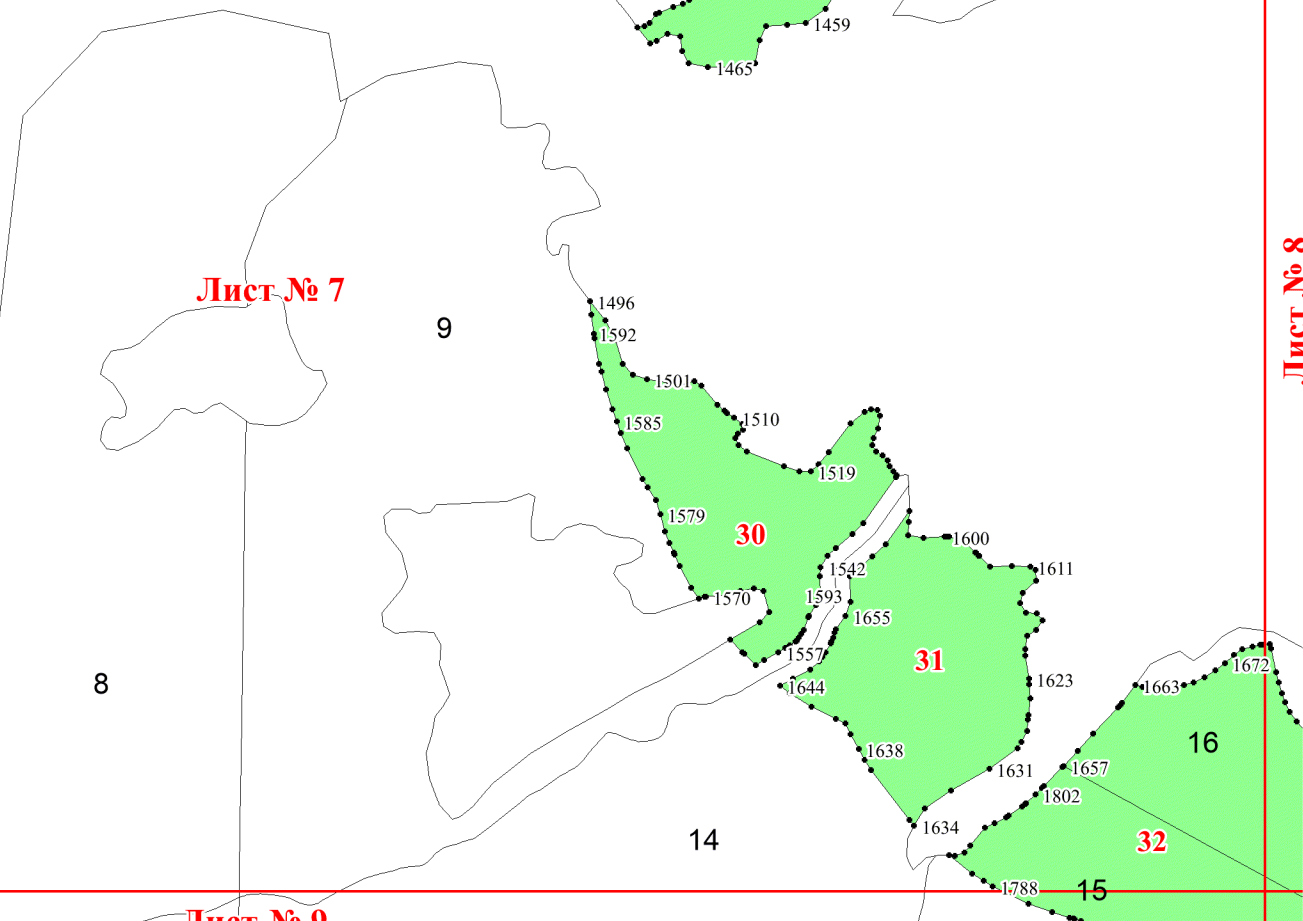
Лист № 6

Лист № 8

Лист № 5



Лист № 7



Лист № 8

Лист № 9

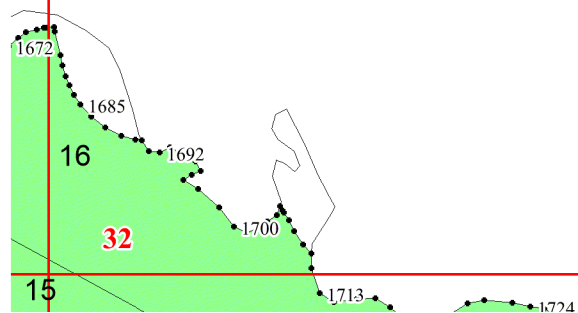




Лист № 6

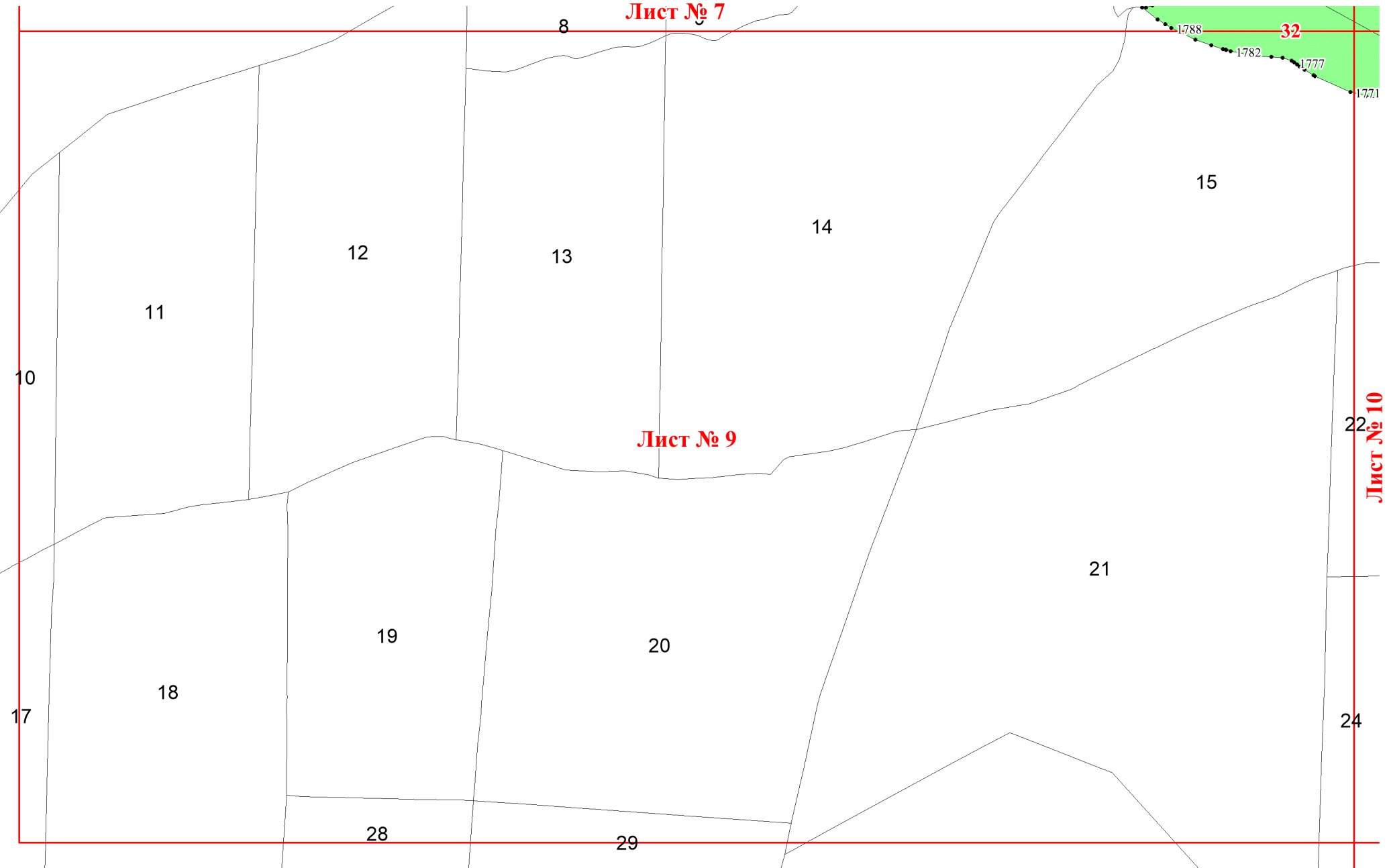
Лист № 7

Лист № 8



Лист № 10

Лист № 7



Лист № 9

Лист № 10

32

1788

1782

1777

1771

8

15

14

13

12

11

10

22

21

20

19

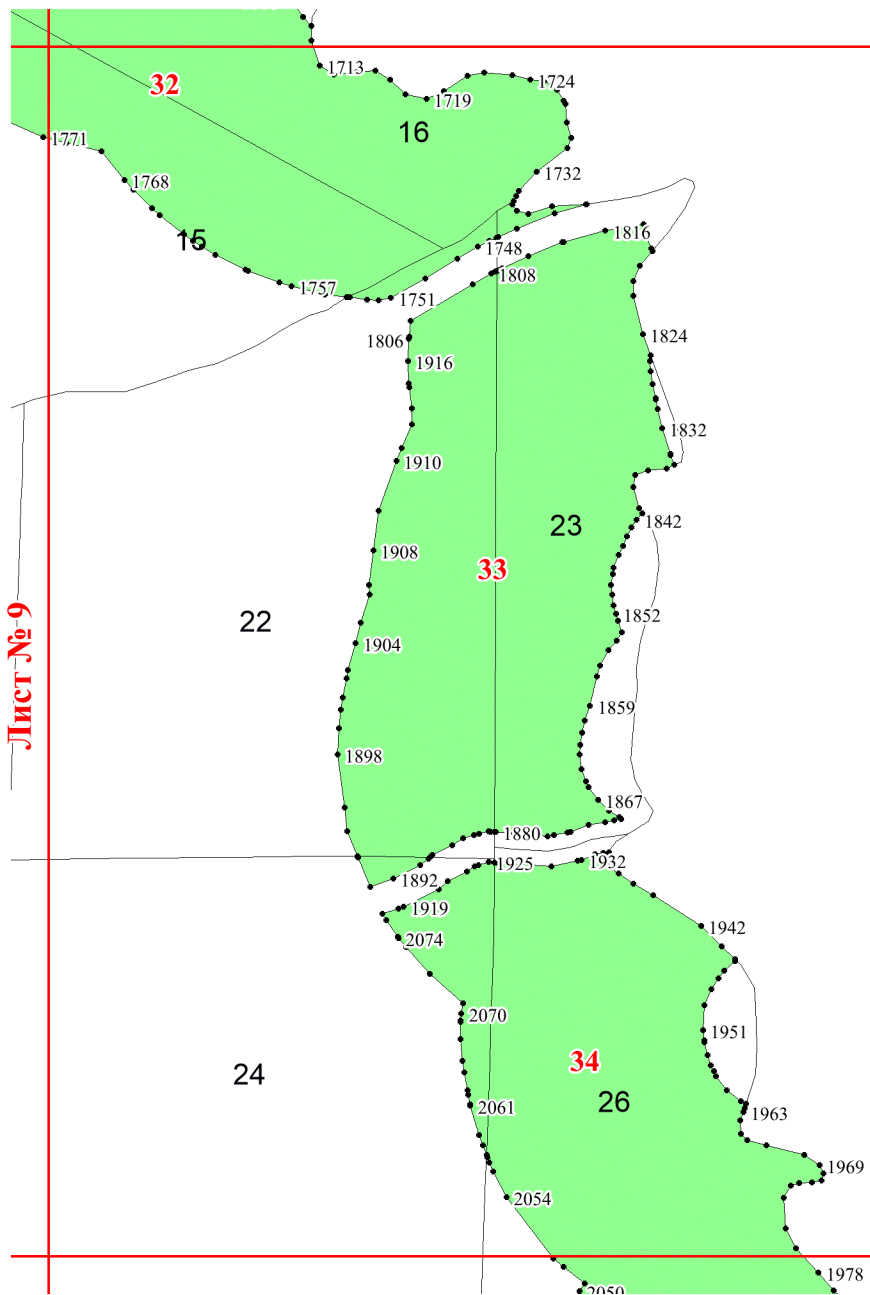
18

17

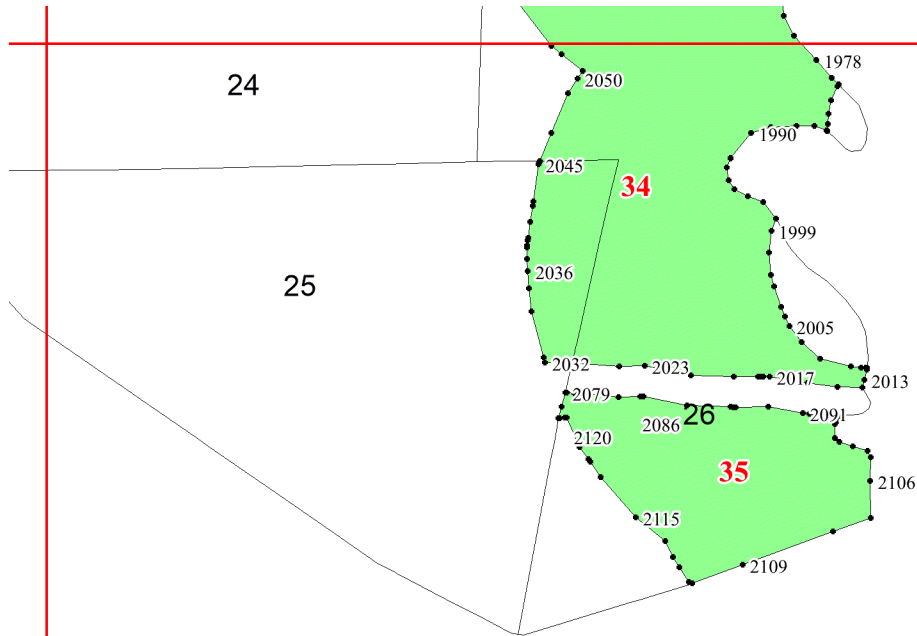
24

29

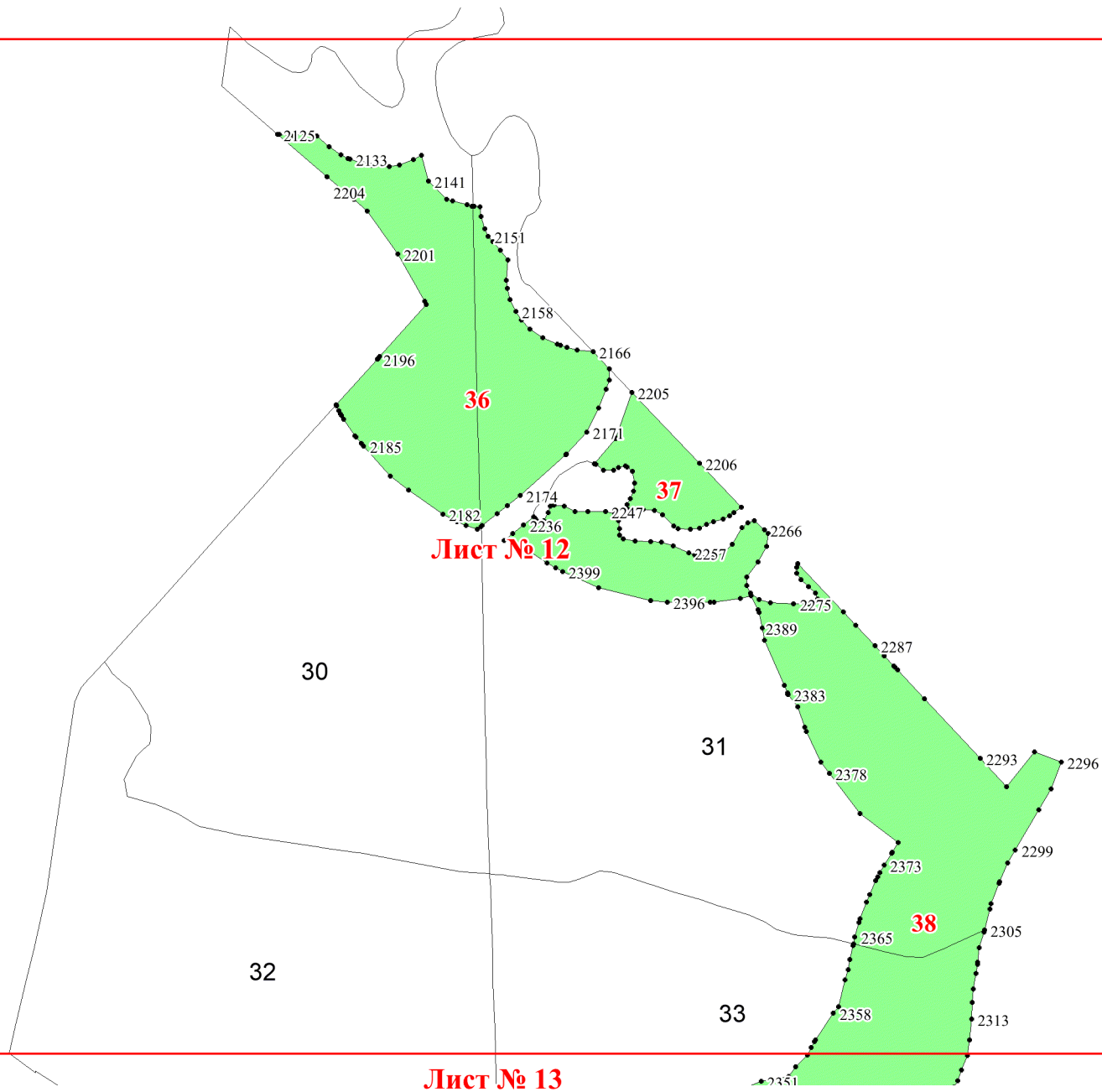
28



**Лист № 10**

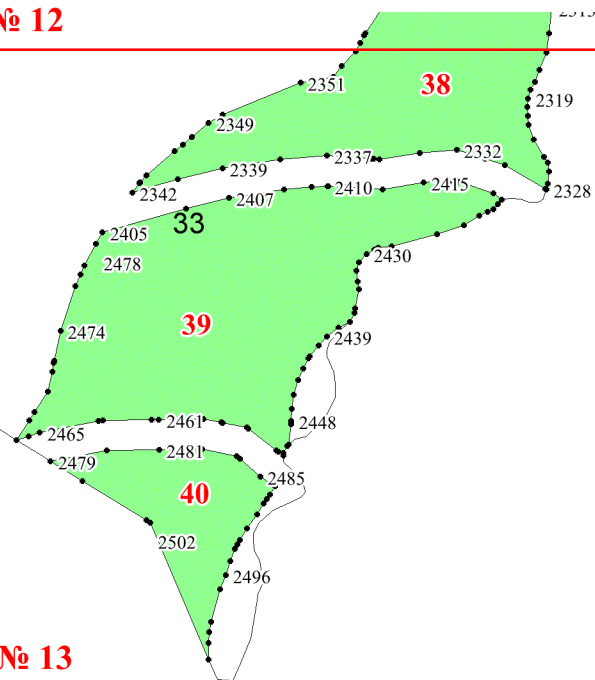


**Лист № 11**



**Лист № 12**

32



**Лист № 13**