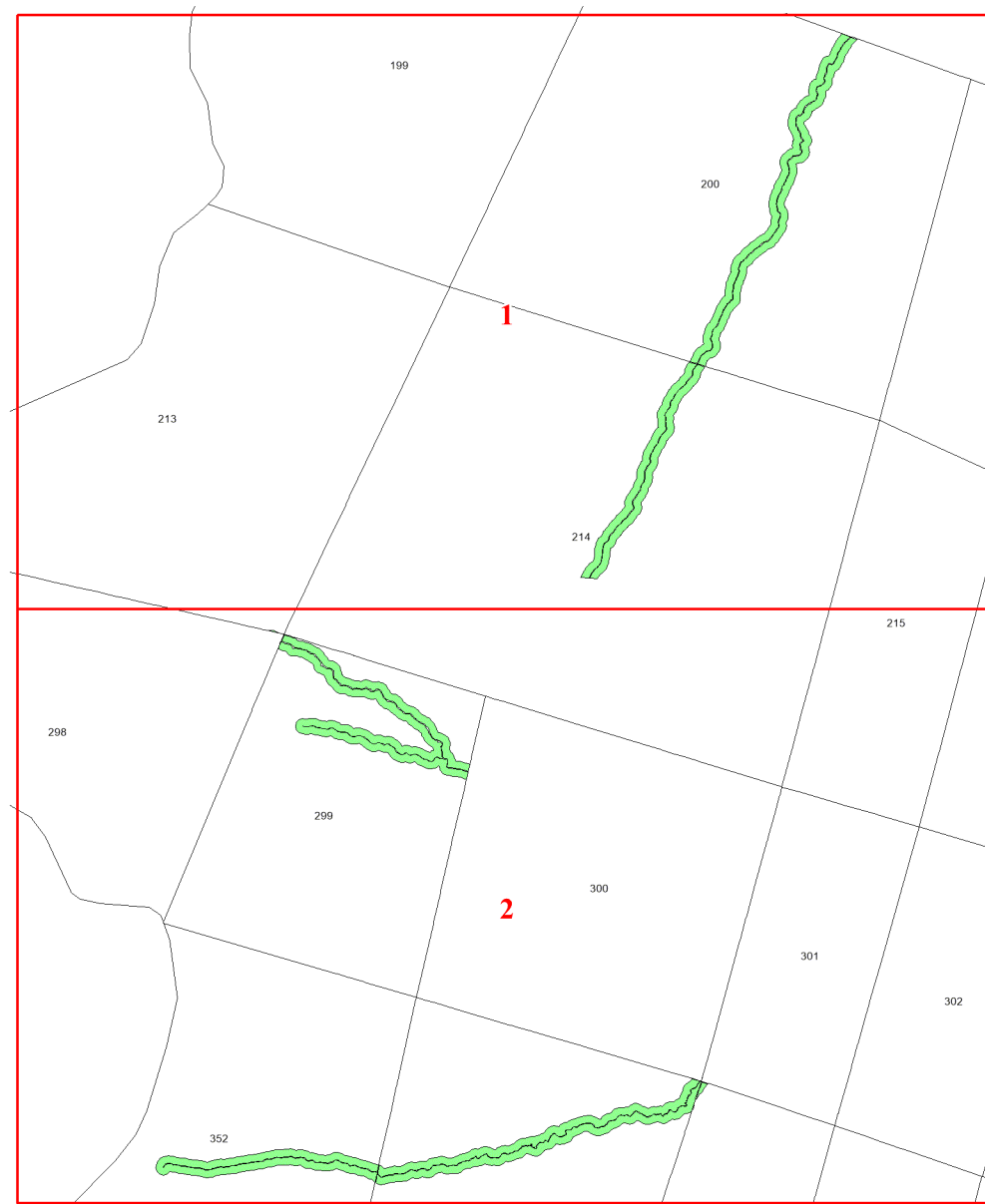


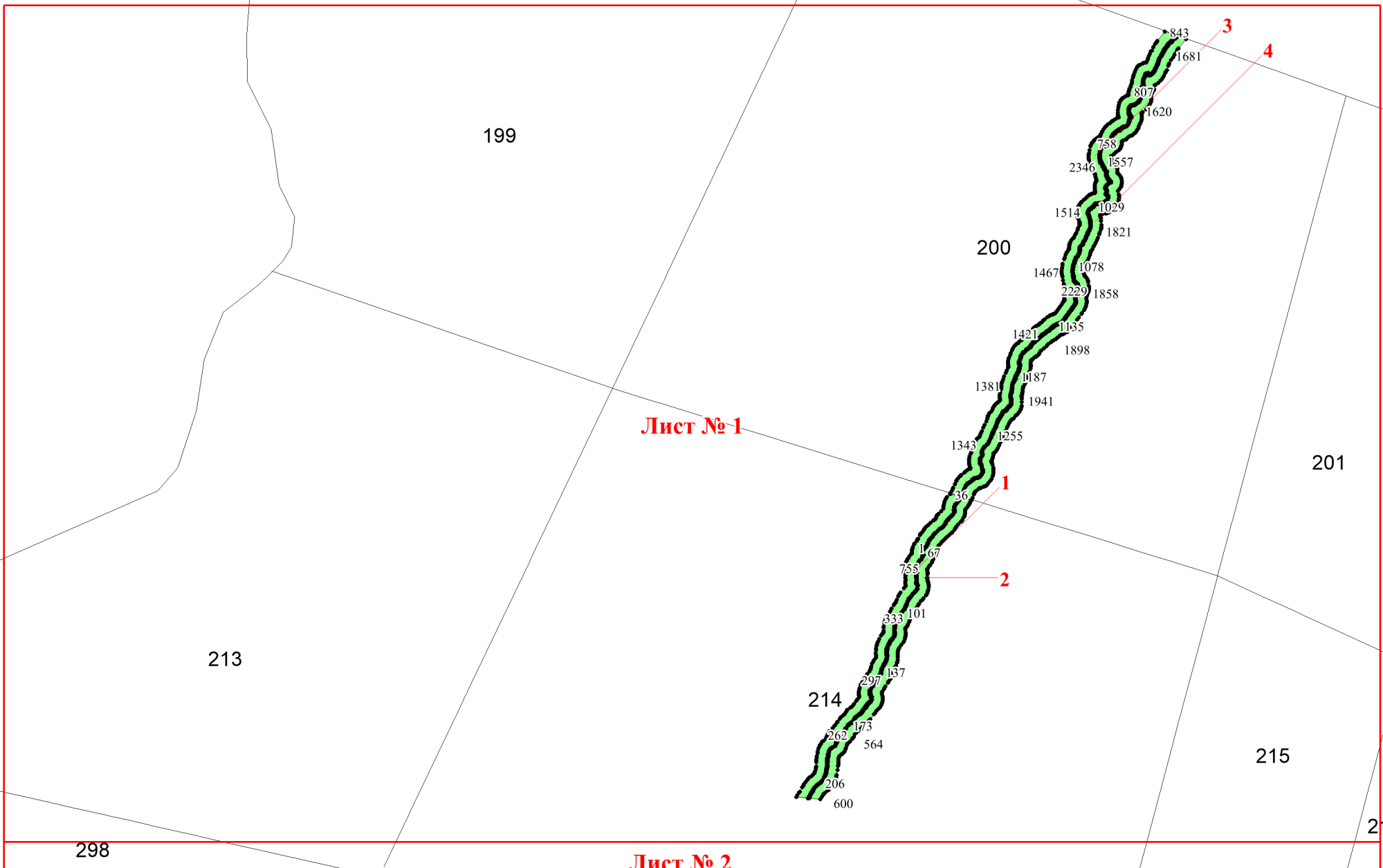
**Графическое описание местоположения
границ земель, на которых
располагаются особо защитные участки
лесов «берегозащитные, почвозащитные
участки лесов, расположенные вдоль
водных объектов, склонов оврагов», на
территории Черemuховского участкового
лесничества Карпинского лесничества
Свердловской области**

Приложение № 193 к приказу Рослесхоза
от 18.06.2024 № 461



Используемые условные знаки и обозначения:

- 25 Границы и номера лесных кварталов
- 7 Номера участков
- 10 ● Номера характерных точек границ объекта
- Лист №1 Границы и номера листов
- Границы особо защитных участков лесов



Лист № 1

Лист № 2

199

200

201

213

214

215

216

298

3

4

1

2

843

1681

807

1620

758

1557

2346

1029

1514

1821

1467

1078

2229

1858

1421

1135

1898

1381

1187

1941

1343

1255

36

167

755

333

101

297

137

214

262

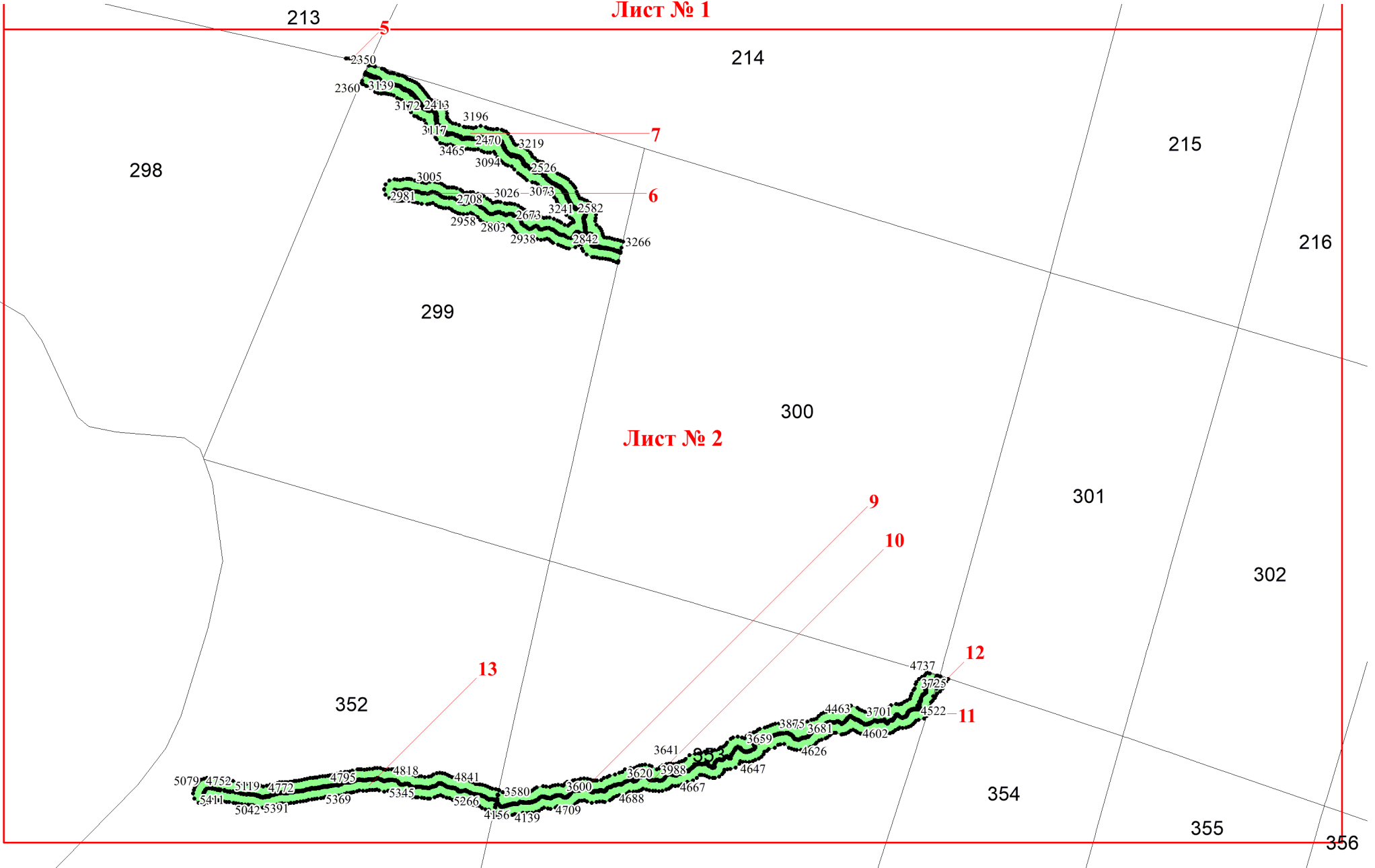
173

564

206

600

Лист № 1



Лист № 2