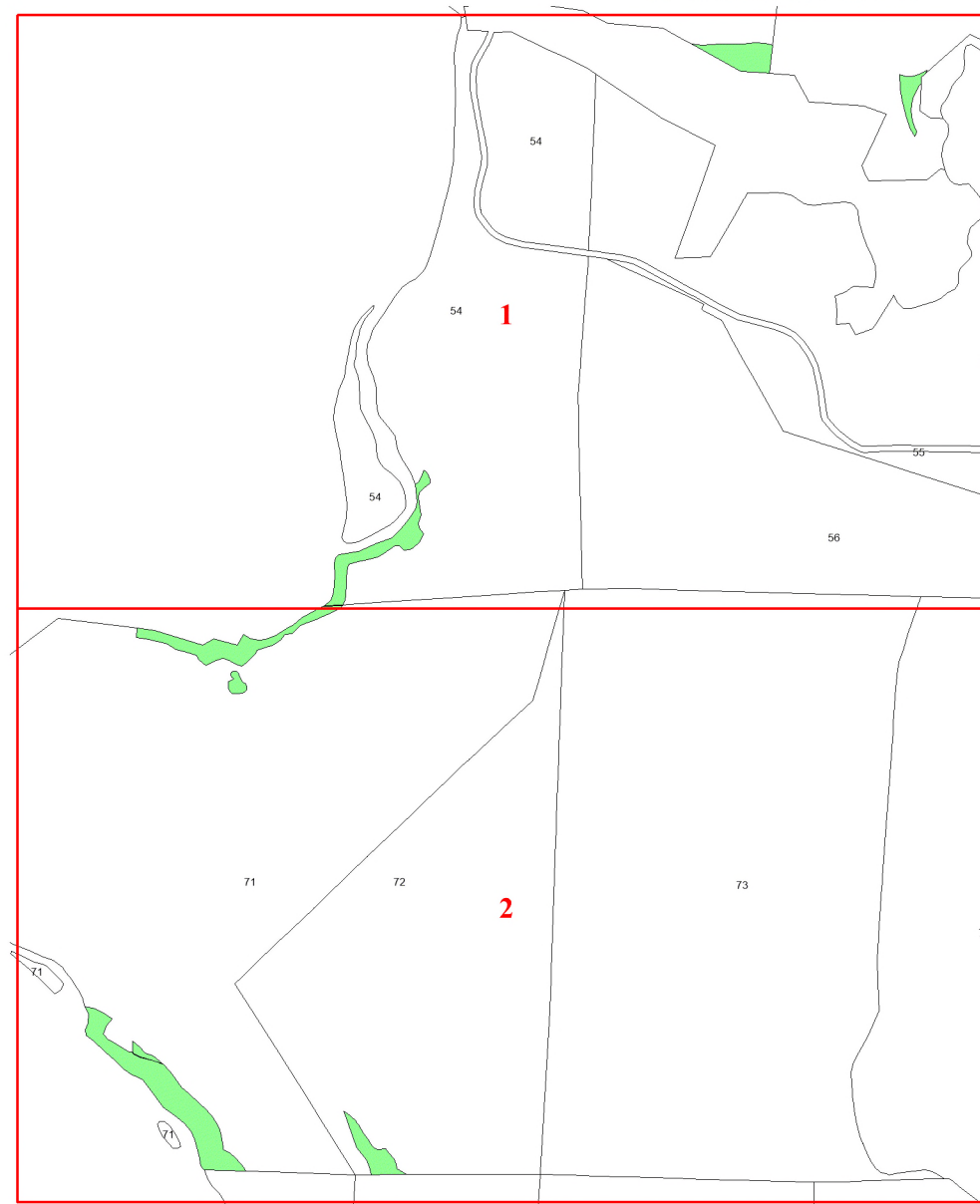


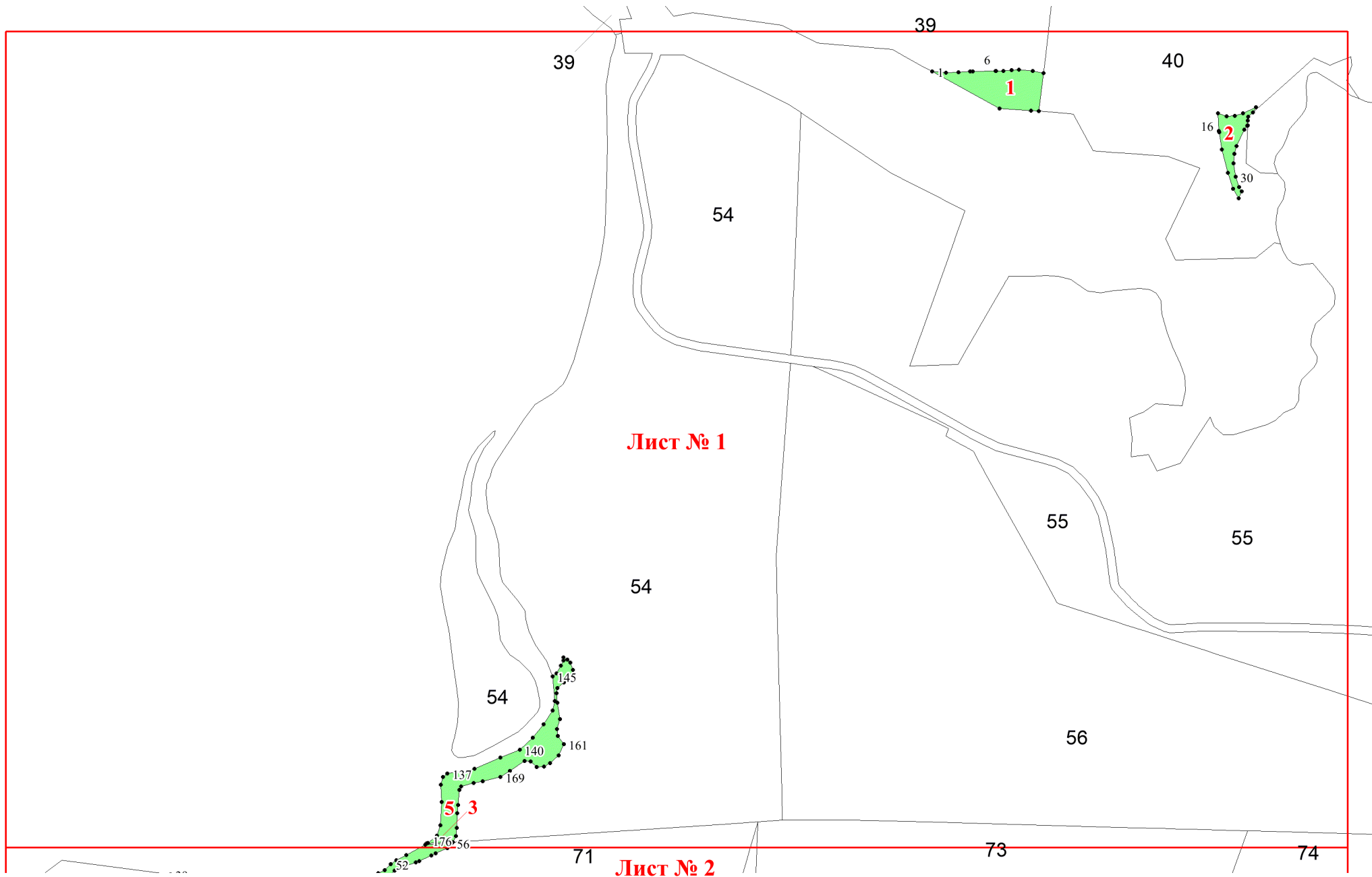
**Графическое описание местоположения
границ земель, на которых
располагаются особо защитные участки
лесов «участки лесов на крутых горных
склонах», на территории Баяндаевского
участкового лесничества Чунского
лесничества Иркутской области**

Приложение № 193 к приказу Рослесхоза
от 21.05.2024 № 341

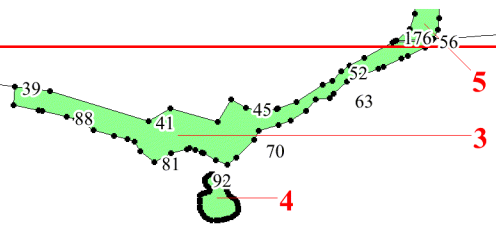


Используемые условные знаки и обозначения:

- 25 Границы и номера лесных кварталов
- 7 Номера участков
- 10 ● Номера характерных точек границ объекта
- Лист №1 Границы и номера листов
- Границы особо защитных участков лесов



Лист № 1



71

Лист № 2

73

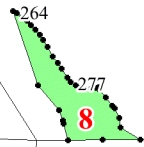
74

72

71



71



88

89

90

91