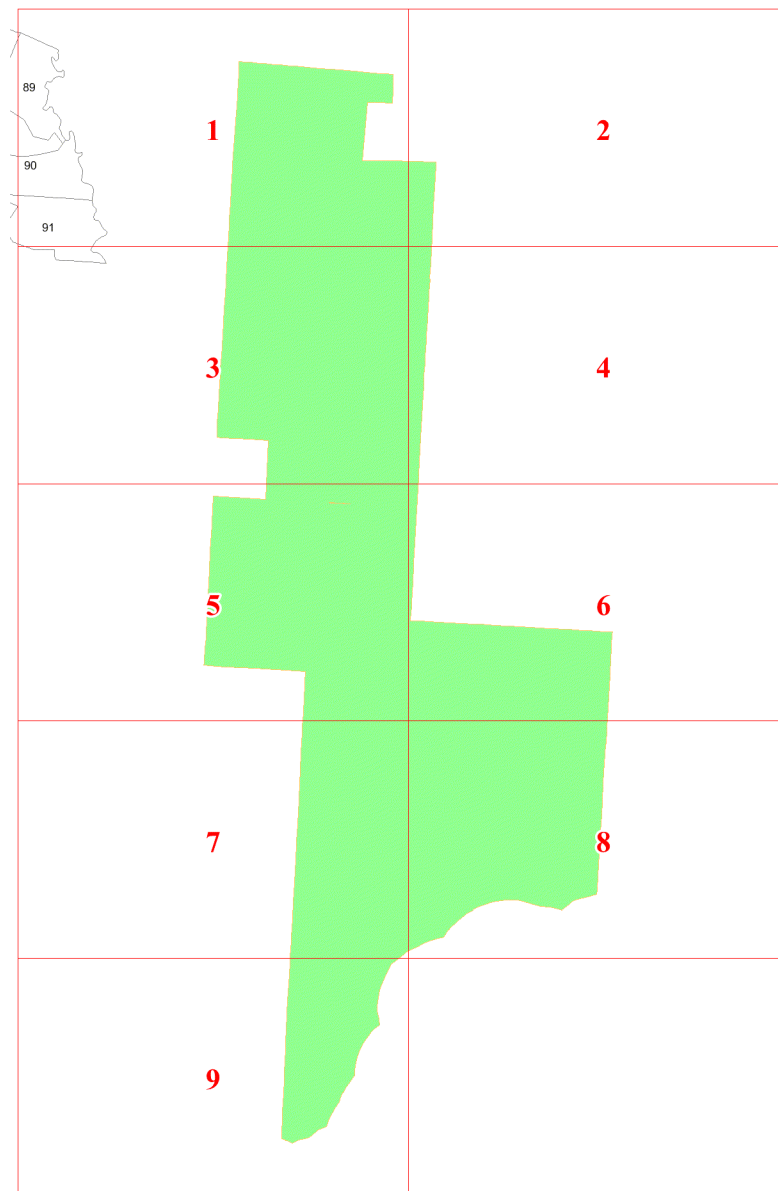


**Графическое описание местоположения  
границ земель, на которых располагаются  
эксплуатационные леса, на территории  
Салаванского участкового лесничества  
Новочеремшанского лесничества  
Ульяновской области**

Приложение № 34 к приказу Рослесхоза  
от 19.06.2024 № 466



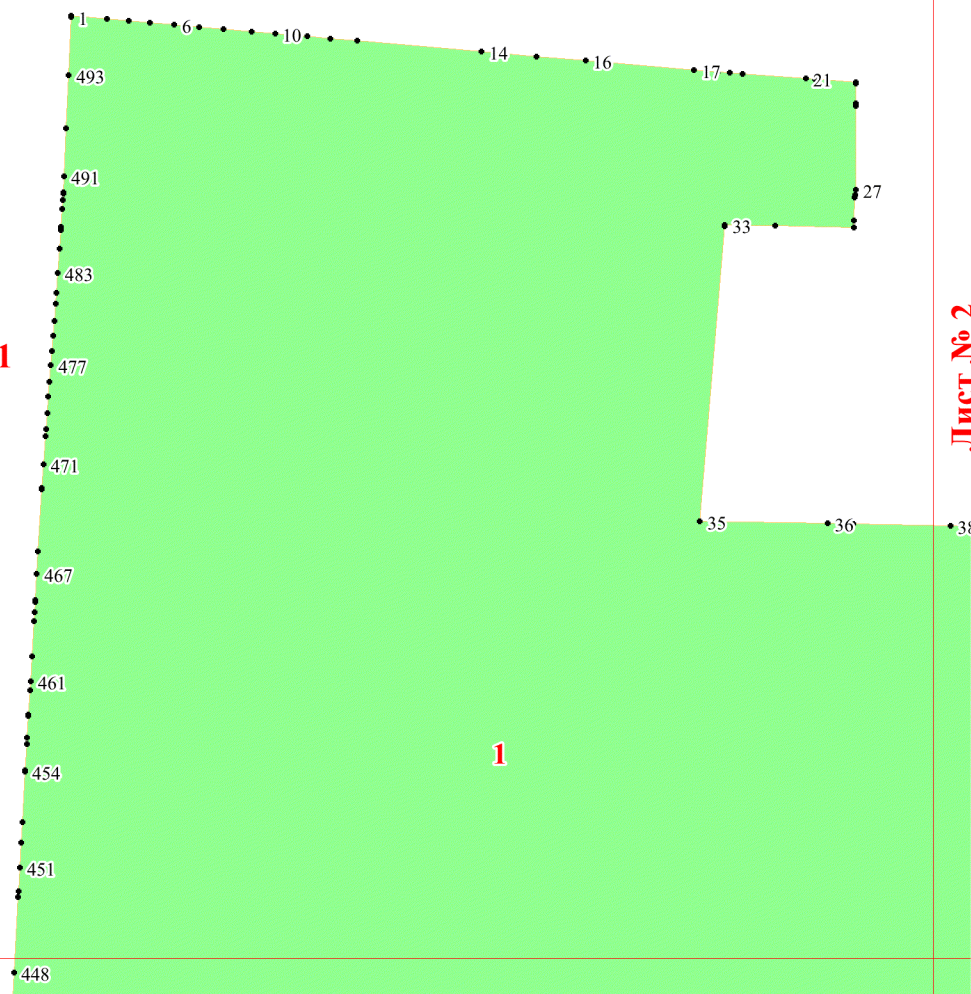
Используемые условные знаки и обозначения:

- 25 Границы и номера лесных кварталов
- 7 Номера участков
- 10 ● Номера характерных точек границ объекта
- Лист №1 Границы и номера листов
- Границы категорий защитных лесов



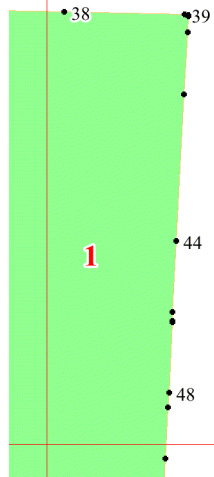
**Лист № 1**

**Лист № 3**



**Лист № 2**

Лист № 1



Лист № 2

Лист № 4



91

**Лист № 1**

- 448
- 444
- 441
- 438
- 436
- 433
- 430
- 424
- 420
- 419
- 417

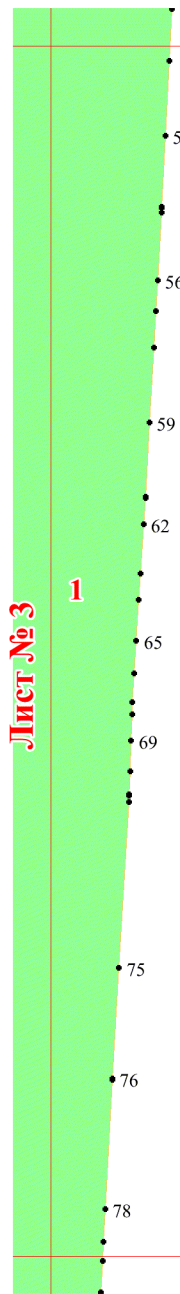
**Лист № 3**

**1**

**Лист № 4**

**Лист № 5**

Лист № 2



Лист № 3

1

51

56

59

62

65

69

75

76

78

Лист № 4

Лист № 6

**Лист № 3**

413 416 494 497

410

407

402

399

**Лист № 5**

393

389

387

384

383

382

380

377

370

**1**

**Лист № 6**

**Лист № 7**

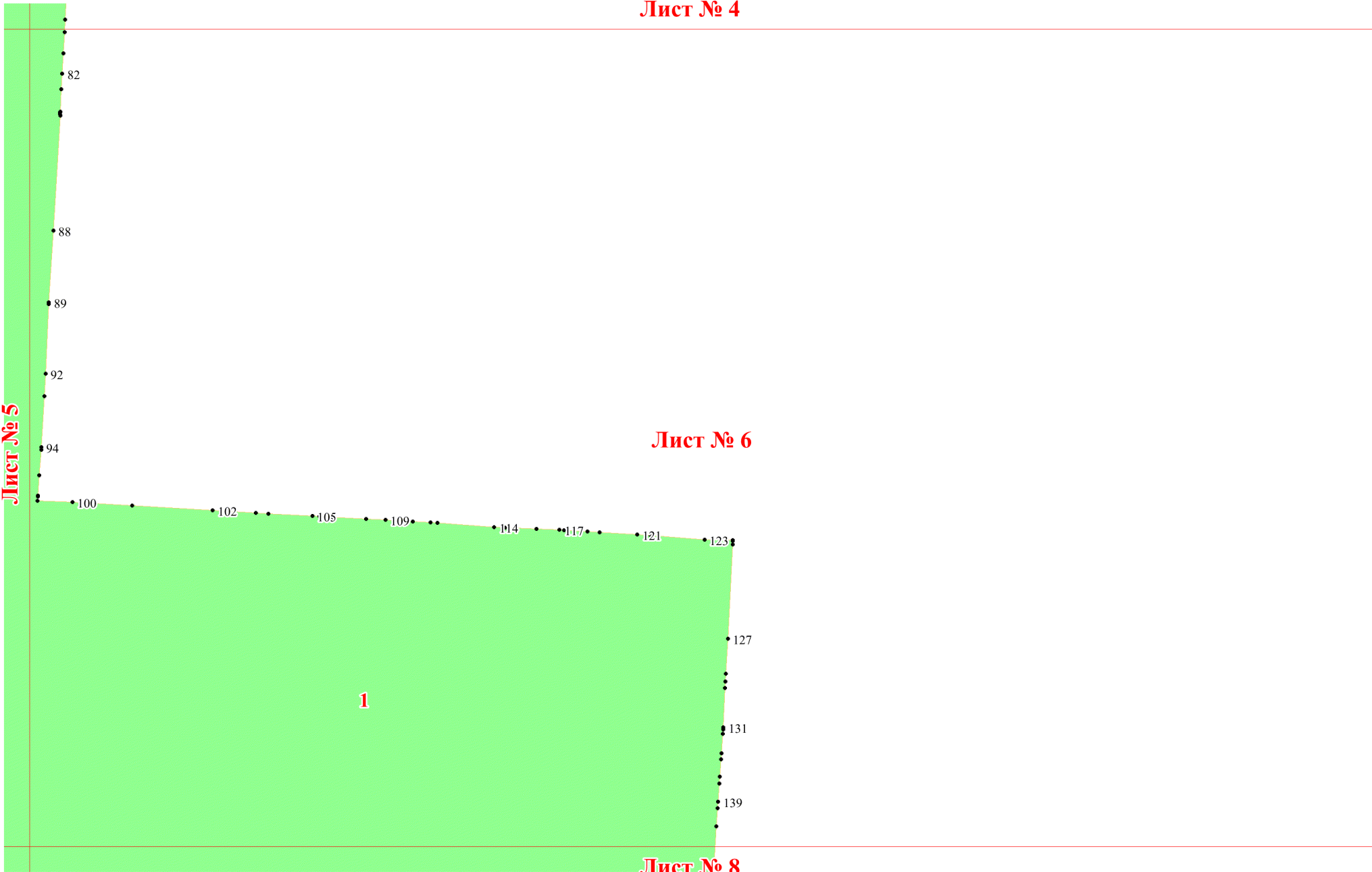
Лист № 4

Лист № 5

Лист № 6

1

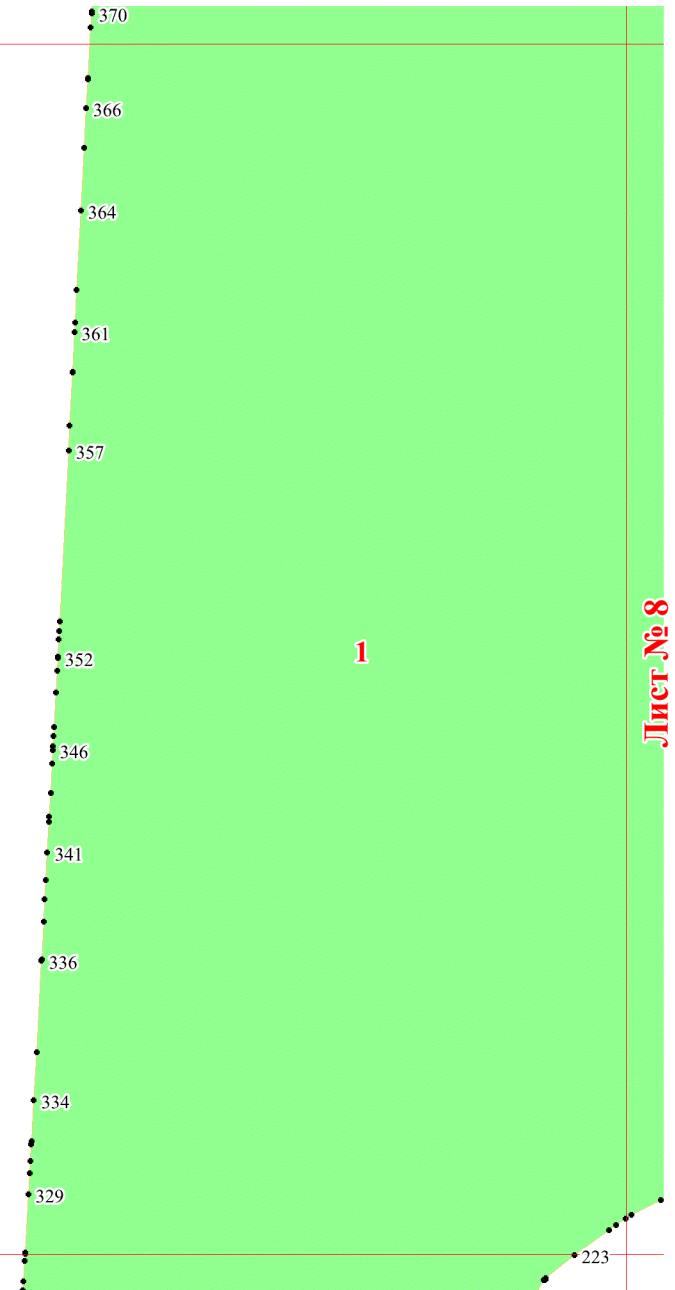
Лист № 8



Лист № 5

Лист № 7

Лист № 9



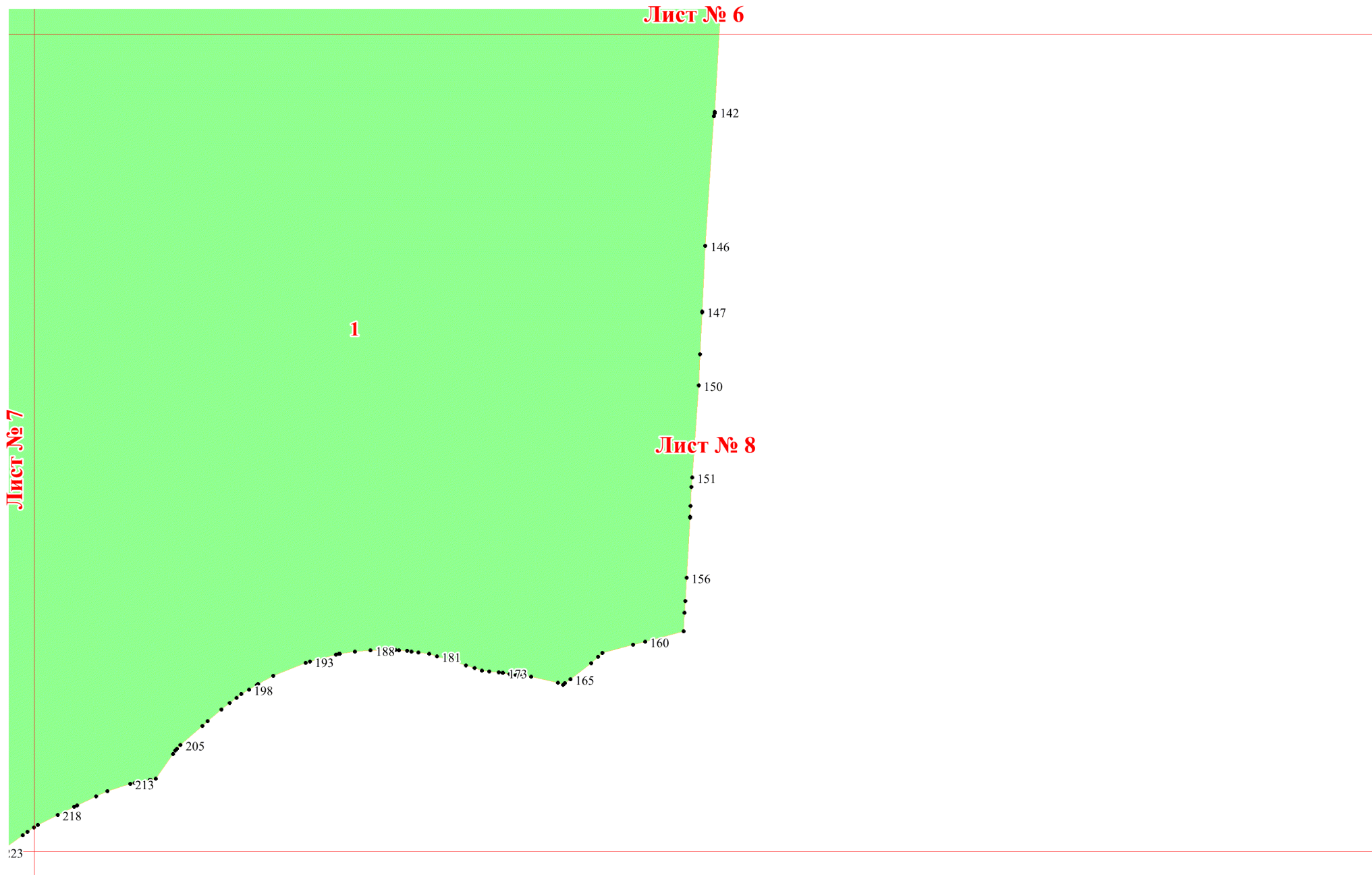


Лист № 6

Лист № 7

Лист № 8

1



Лист № 7

Лист № 9

