

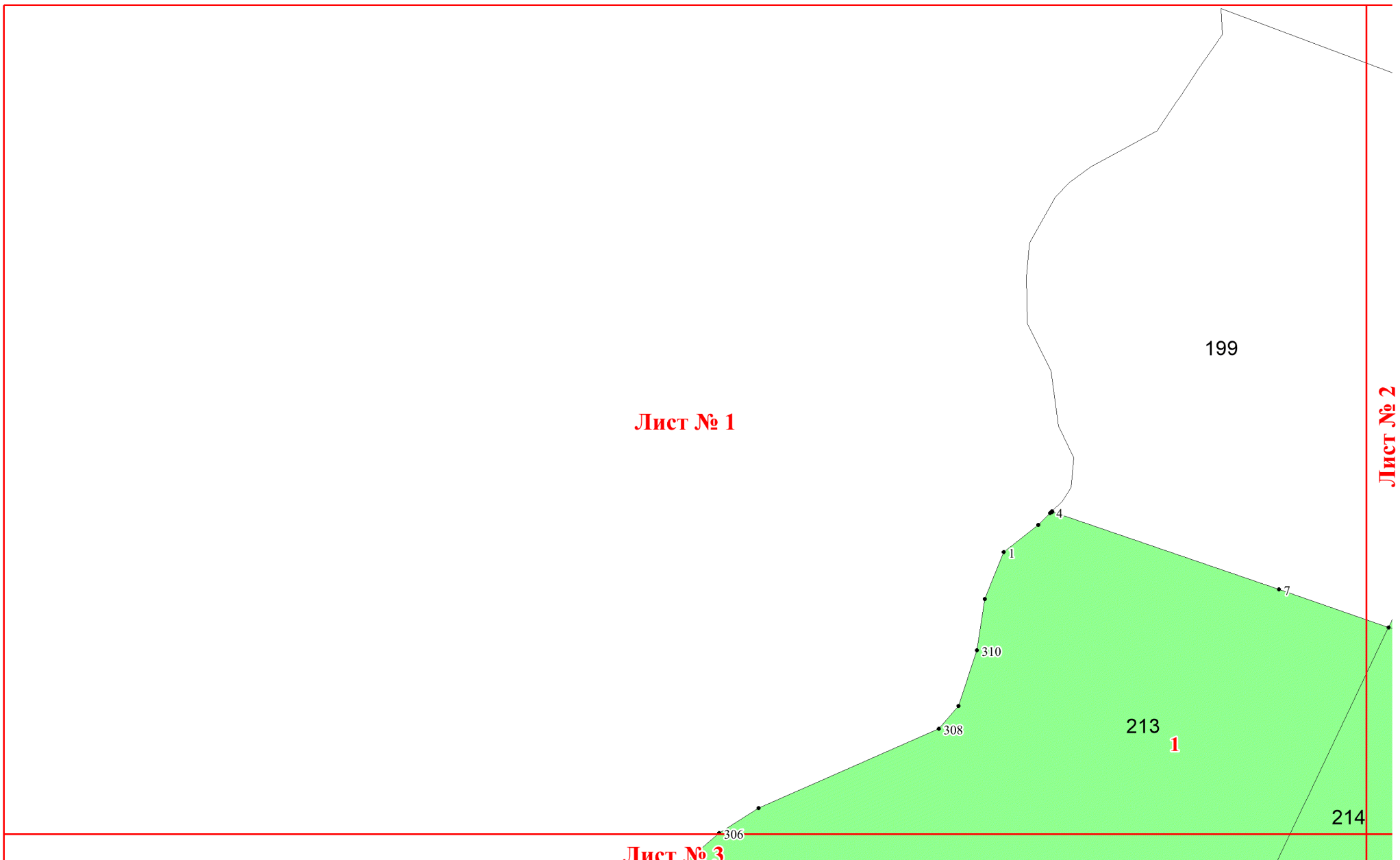
**Графическое описание местоположения  
границ земель, на которых  
располагаются ценные леса (леса,  
расположенные в орехово-промысловых  
зонах), на территории Черemuховского  
участкового лесничества Карпинского  
лесничества Свердловской области**

Приложение № 112 к приказу Рослесхоза  
от 18.06.2024 № 461



Используемые условные знаки и обозначения:

- 25 Границы и номера лесных кварталов
- 7      Номера участков
- 10 ●    Номера характерных точек границ объекта
- Лист №1 Границы и номера листов
- Границы категорий защитных лесов



**Лист № 1**

**Лист № 2**

**Лист № 3**

199

213  
**1**

214

306

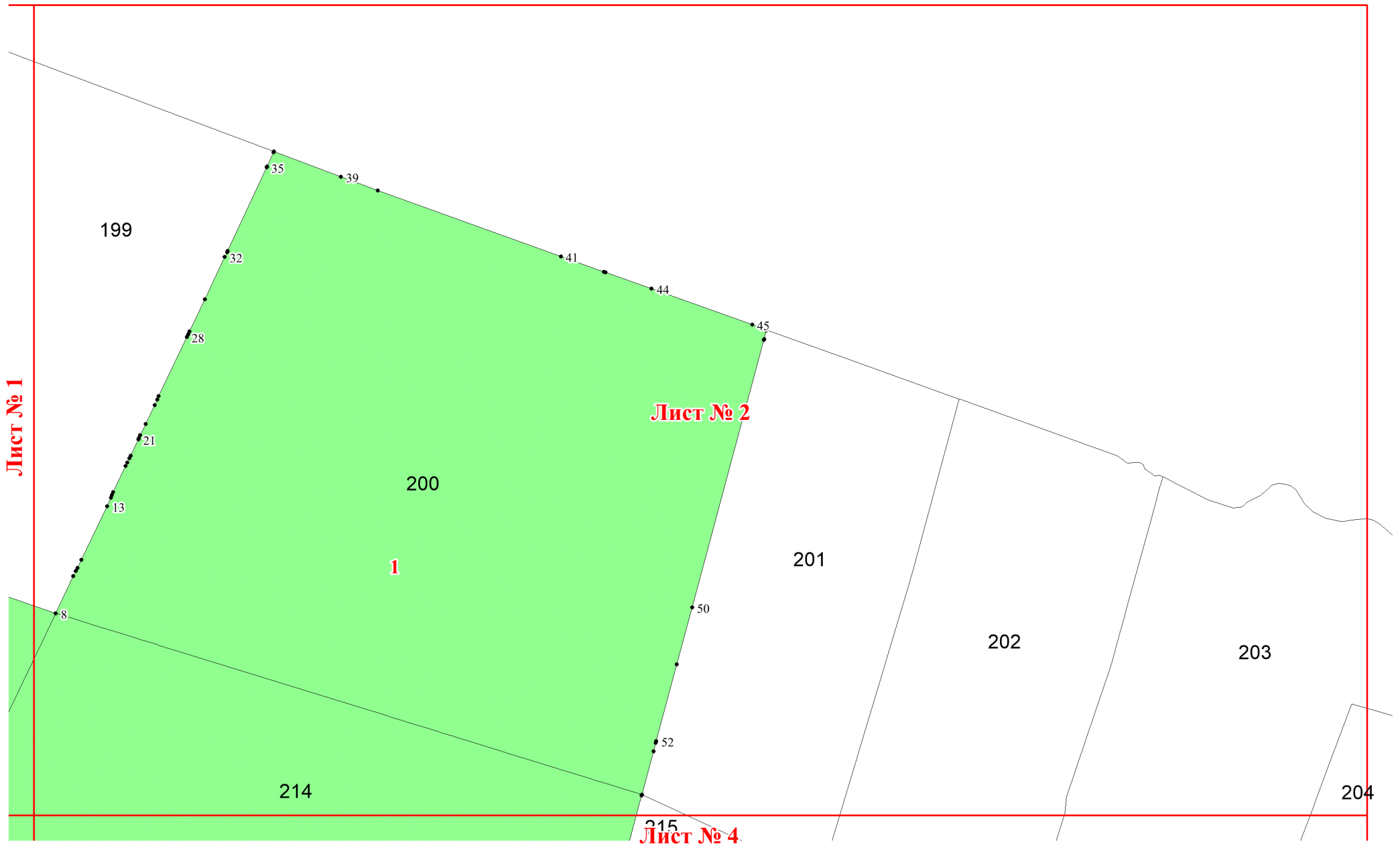
308

310

1

4

7



Лист № 1

Лист № 2

Лист № 4

199

200

214

201

202

203

204

1

8

13

21

28

32

35

39

41

44

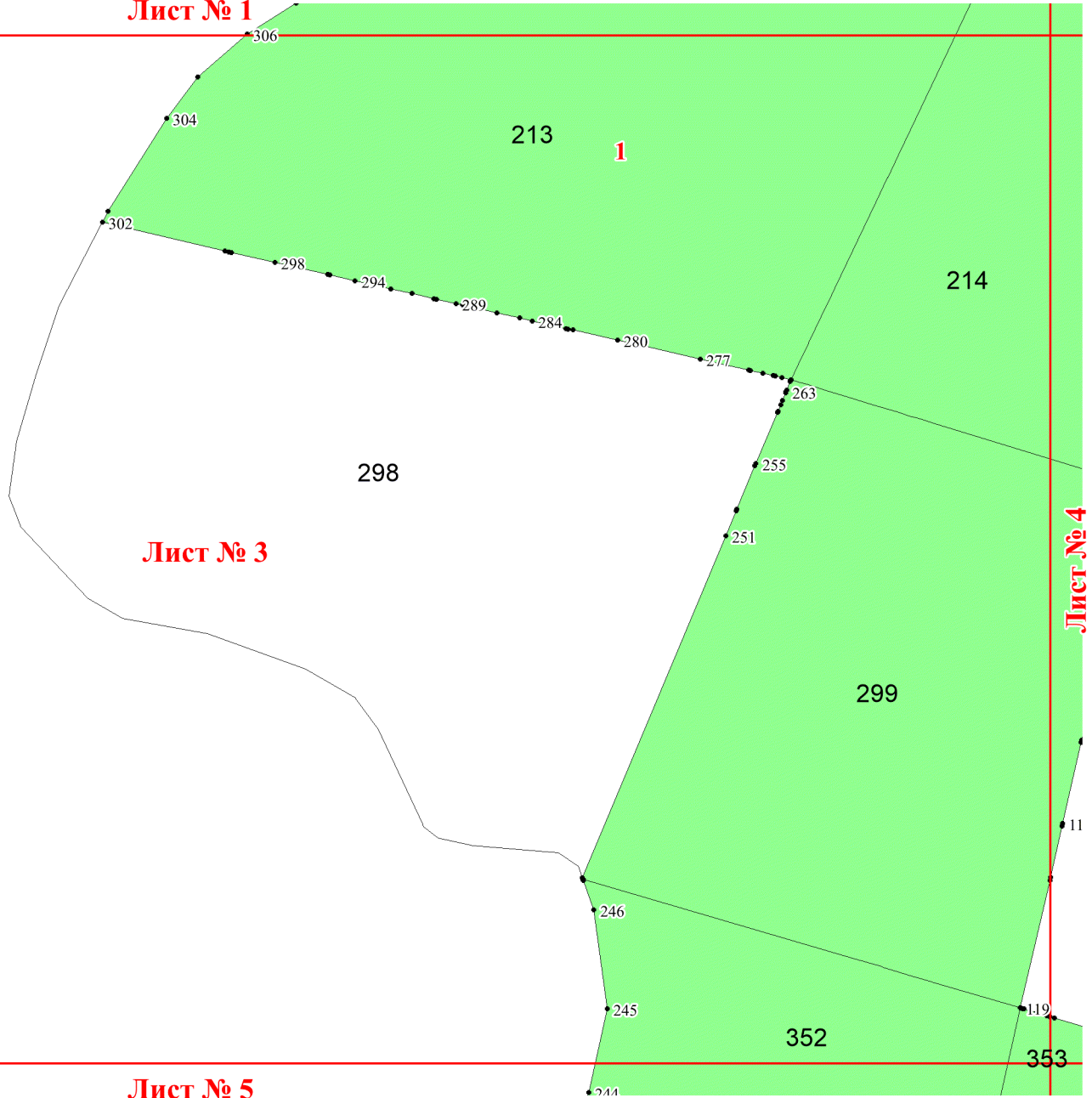
45

50

52

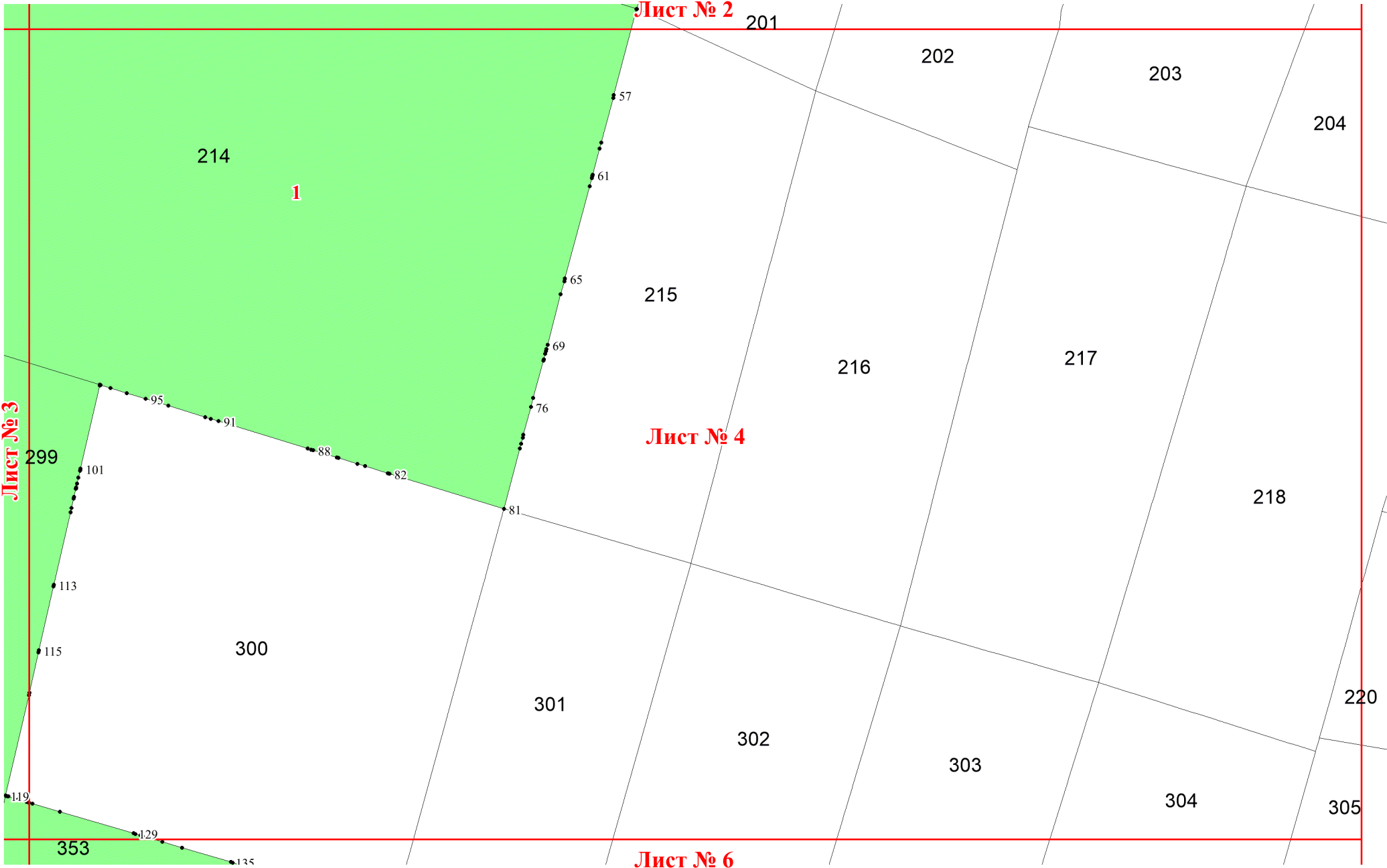
51

**Лист № 1**

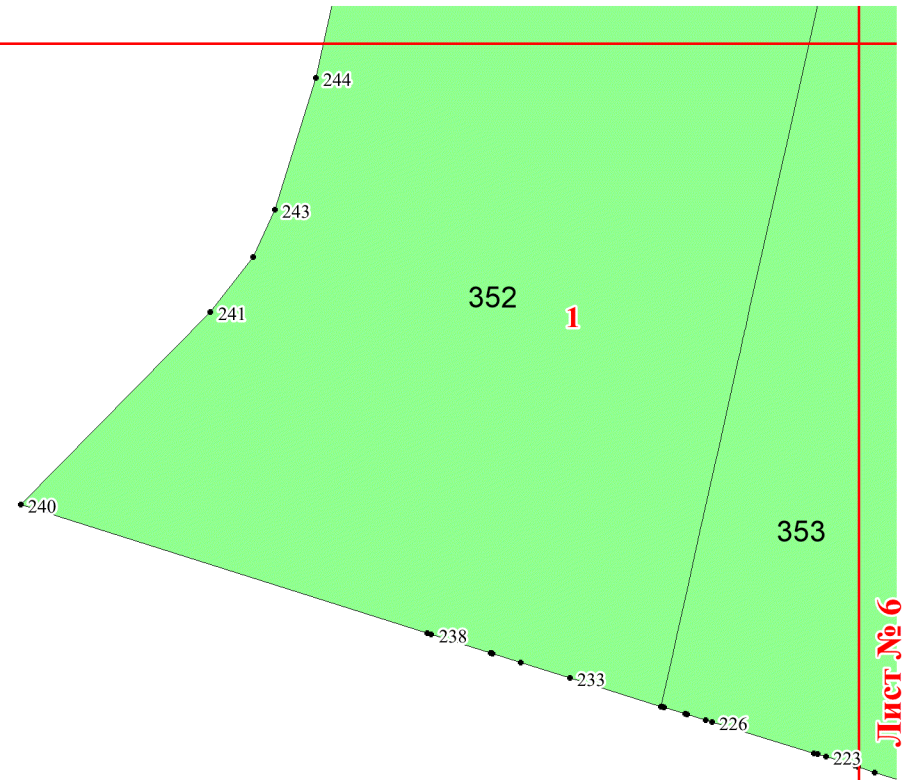


**Лист № 5**

**Лист № 4**

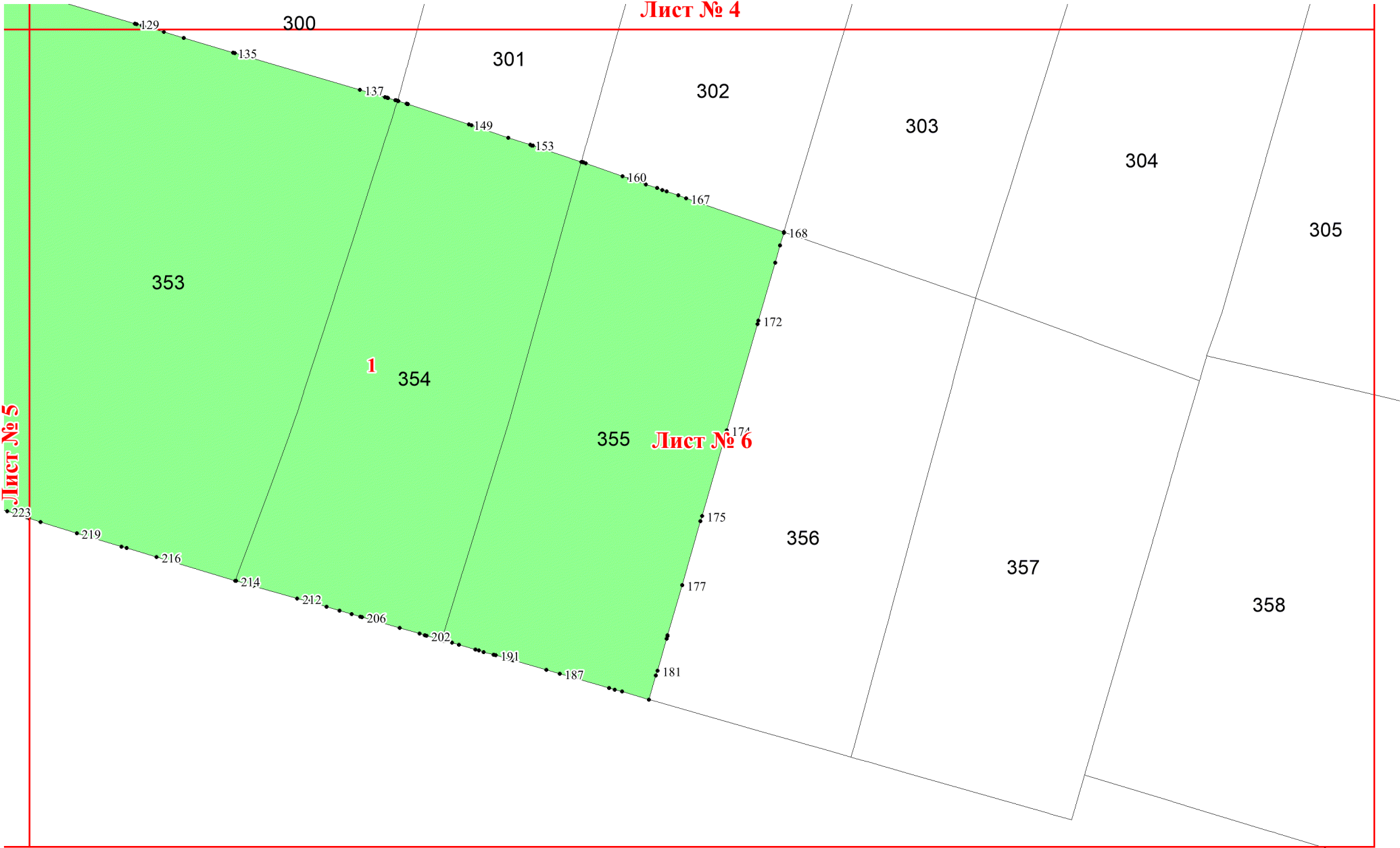


Лист № 3



Лист № 5

Лист № 6



Лист № 4

Лист № 5

Лист № 6

300

301

302

303

304

305

353

1

354

355

356

357

358

129

135

137

149

153

160

167

168

172

174

175

177

181

191

187

206

202

214

212

216

219

223