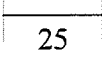

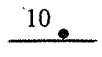




**Графическое описание местоположения границ земель, на
которых располагаются леса, расположенные в
водоохранных зонах, на территории Херпучинского
участкового лесничества Кербинского лесничества
Хабаровского края**

Приложение № 2 к приказу Рослесхоза
от 15.07.2024 № 551

Используемые условные знаки и обозначения:

	Границы и номера лесных кварталов
	Номера участков
	Номера характерных точек границ объекта
	Границы и номера листов
	Границы категорий защитных лесов

