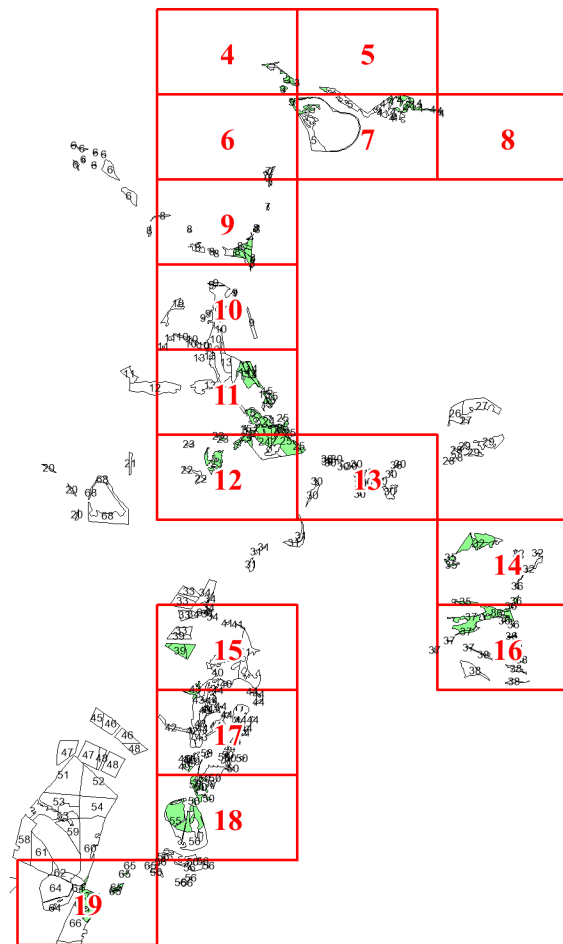
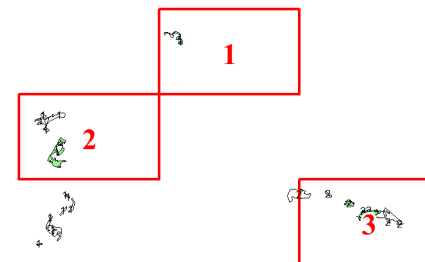


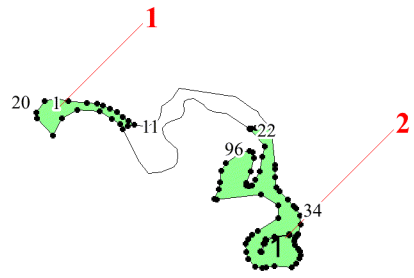
**Графическое описание местоположения границ земель, на которых располагаются особо защитные участки лесов «участки лесов вокруг поселков городского типа, сельских населенных пунктов», на территории Чунского участкового лесничества Чунского лесничества Иркутской области**

Приложение № 237 к приказу Рослесхоза от 21.05.2024 № 341

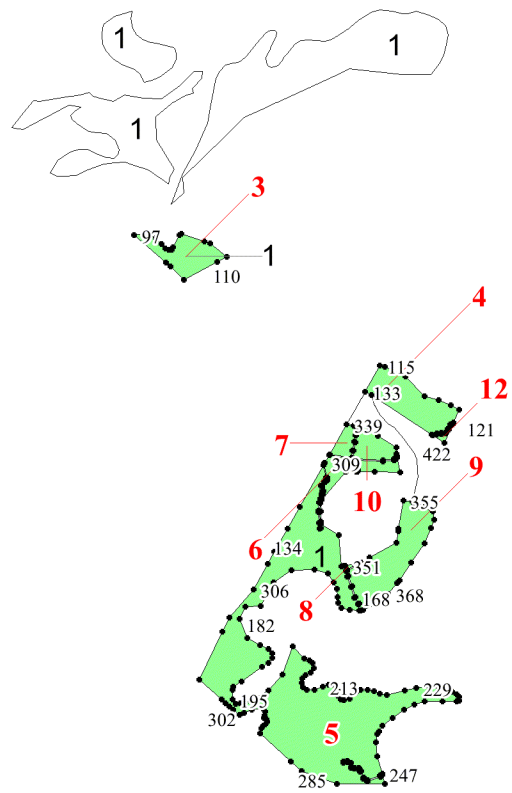


Используемые условные знаки и обозначения:

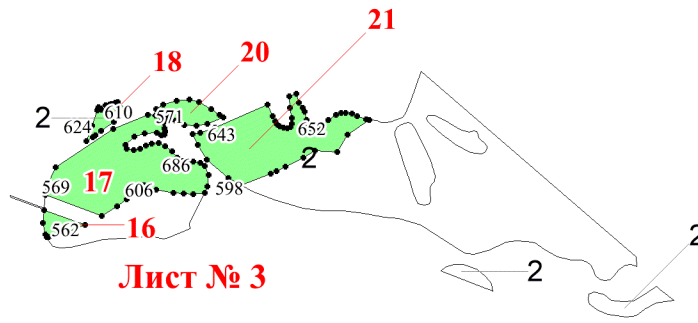
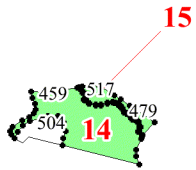
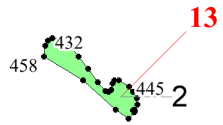
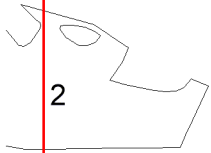
- 25 Границы и номера лесных кварталов
- 7 Номера участков
- 10 ● Номера характерных точек границ объекта
- Лист №1 Границы и номера листов
- Границы особо защитных участков лесов



**Лист № 1**



**Лист № 2**

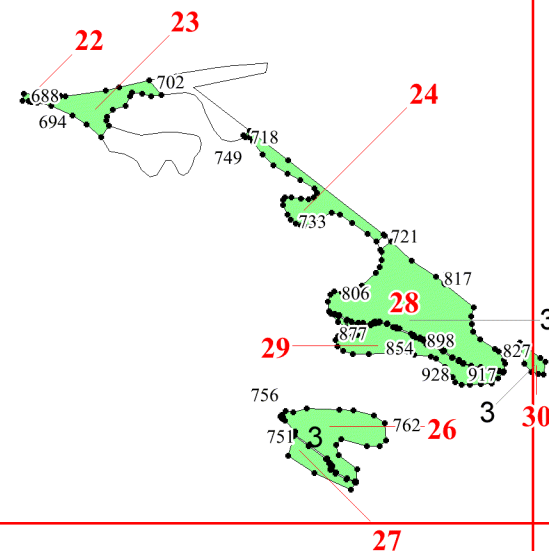


**Лист № 3**



Лист № 4

Лист № 5

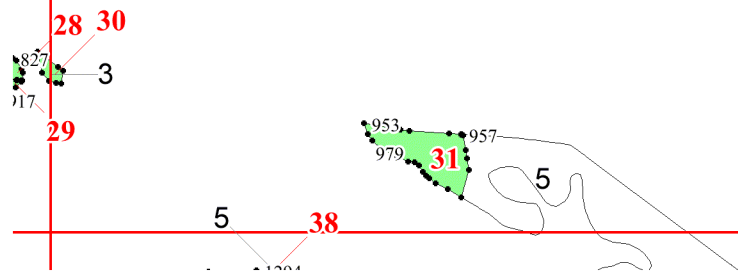


Лист № 6

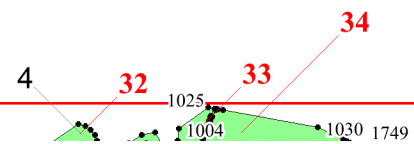
27

Лист № 4

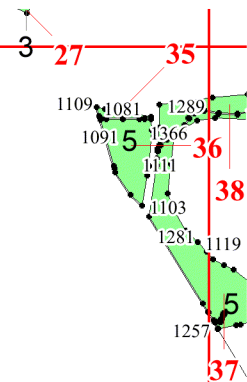
Лист № 5



Лист № 7

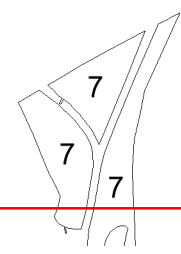


Лист № 4



Лист № 6

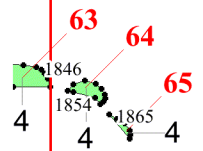
Лист № 7



Лист № 9







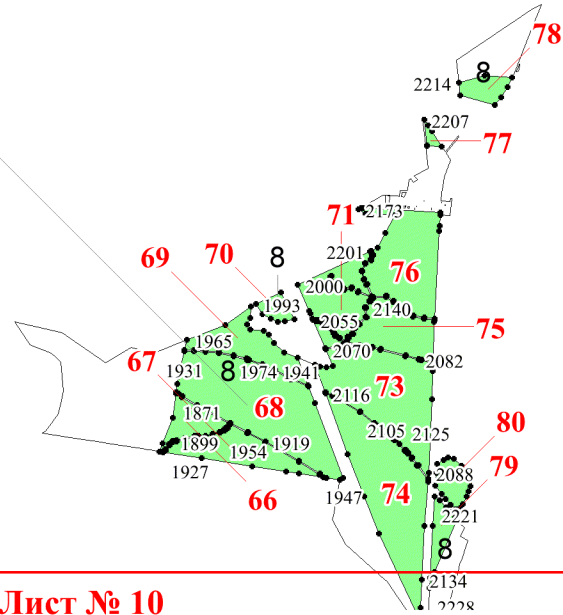
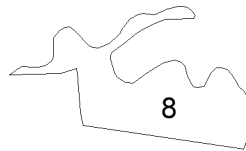
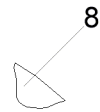
Лист № 7

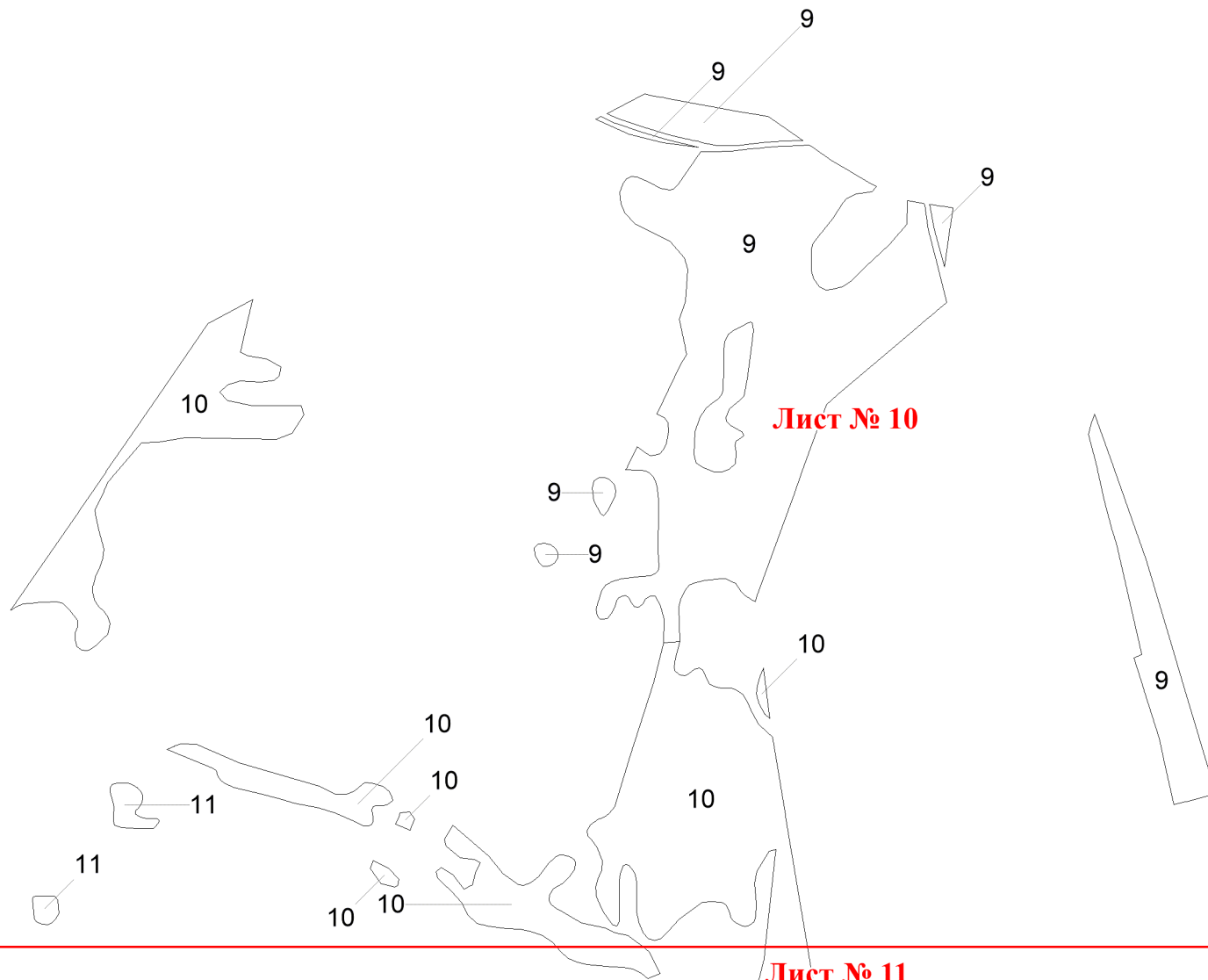
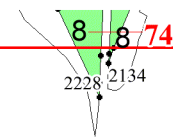
Лист № 8

7/7

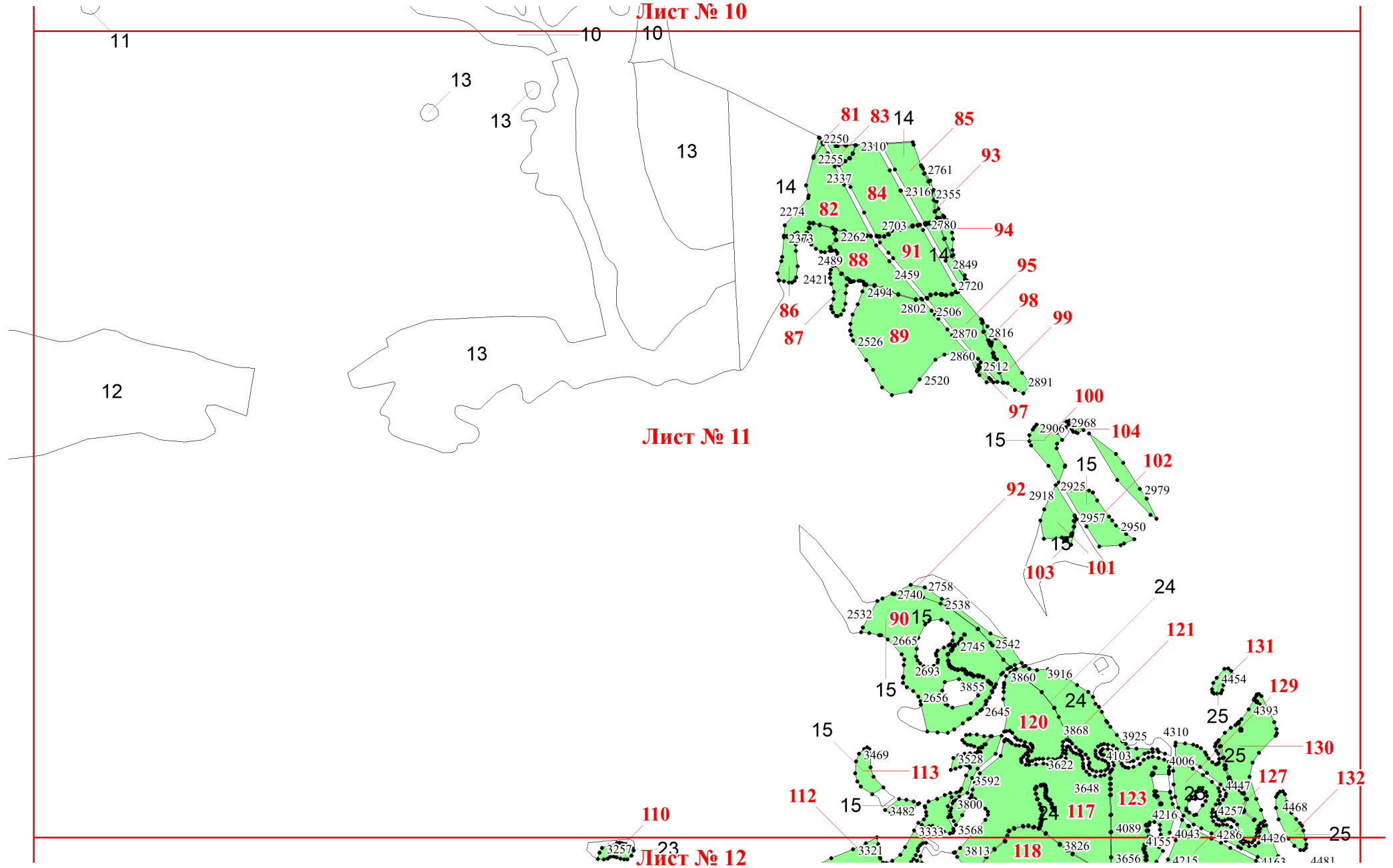


Лист № 9





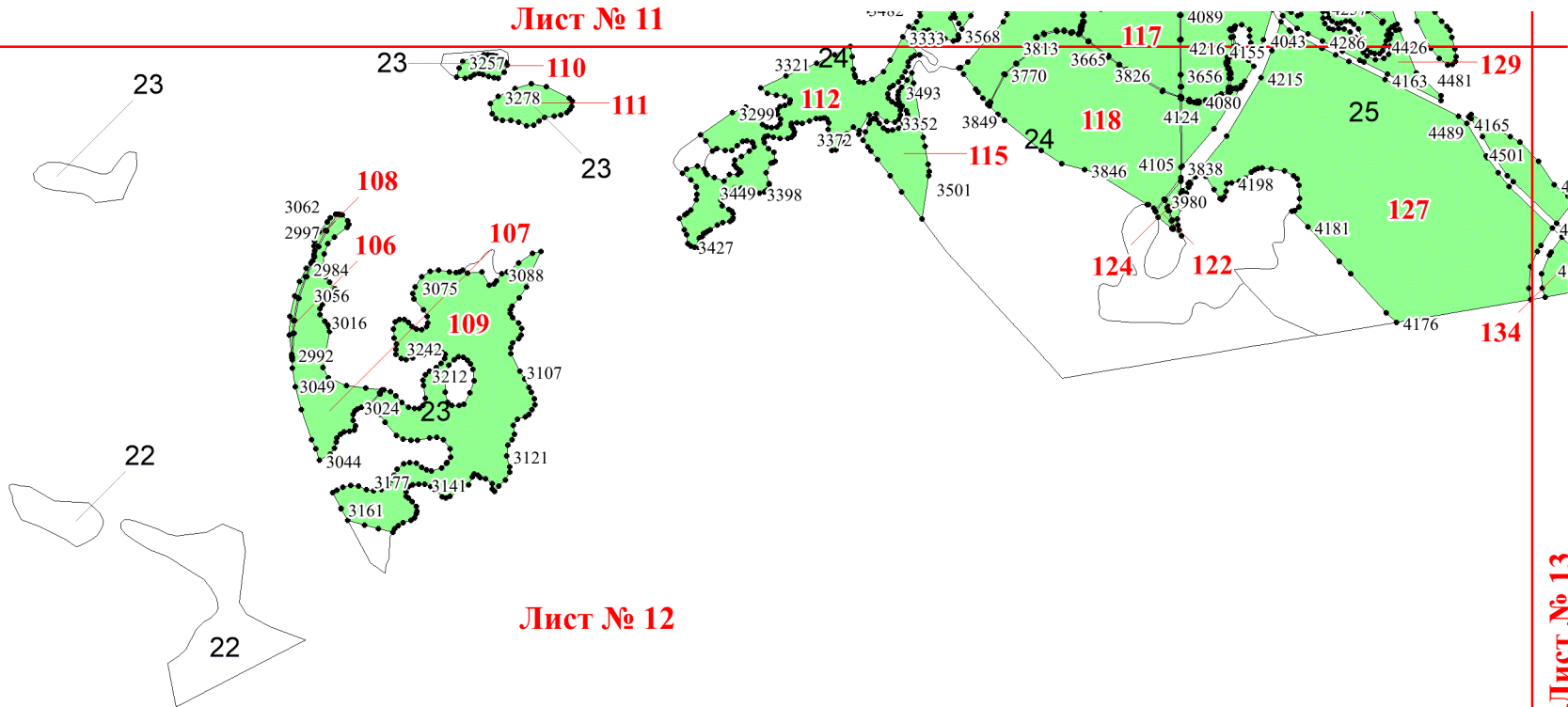
**Лист № 10**



**Лист № 11**

**Лист № 12**

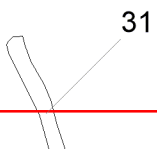
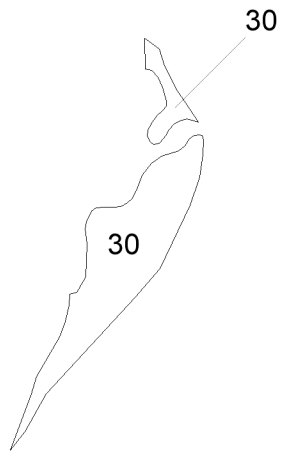
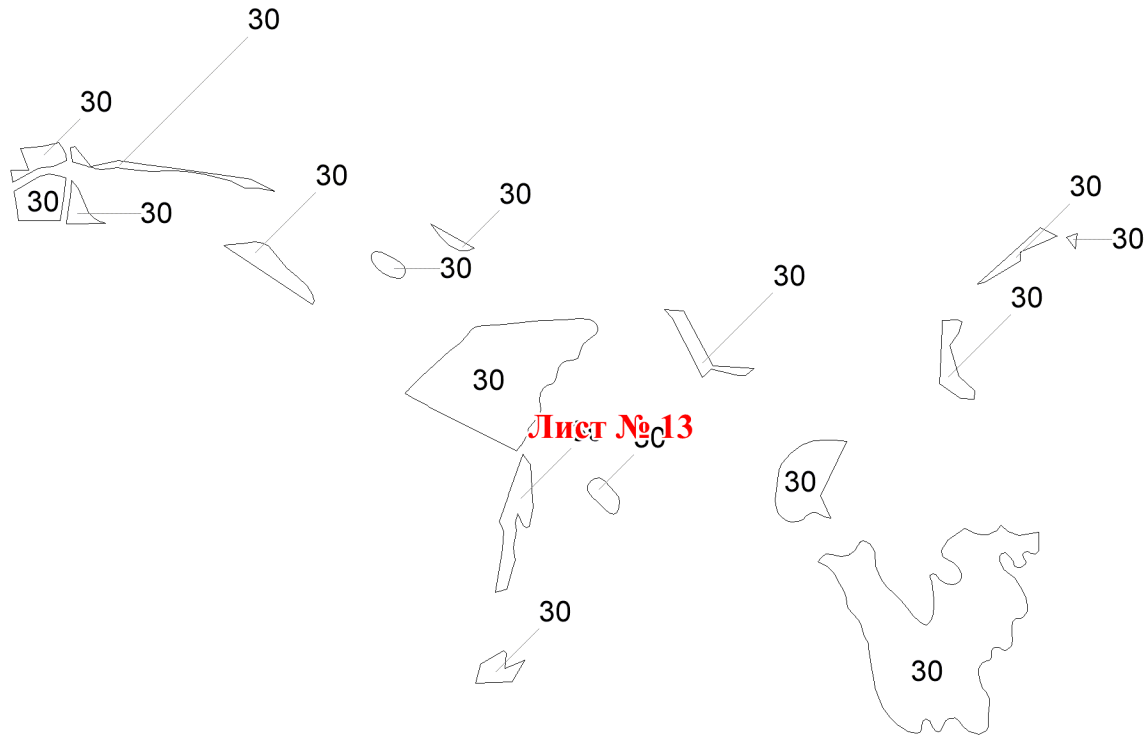
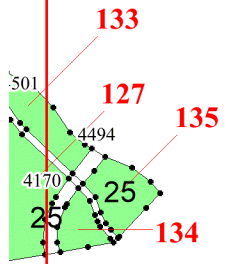
**Лист № 11**

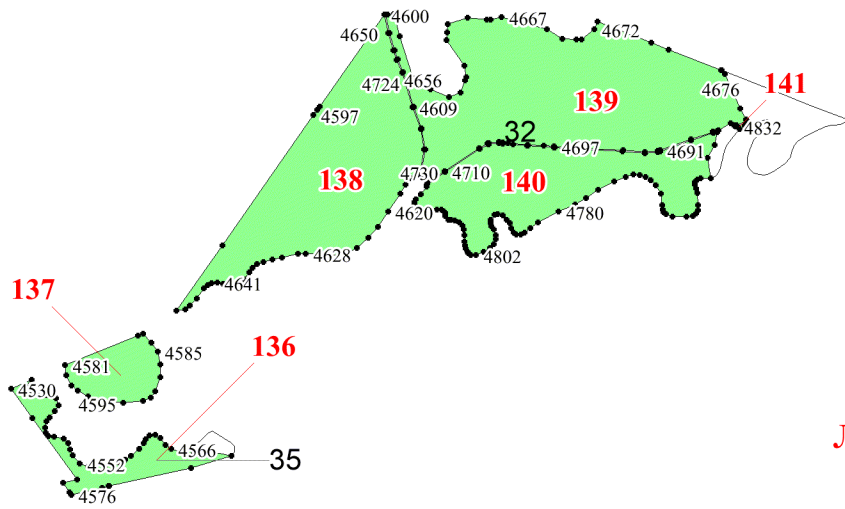


**Лист № 12**

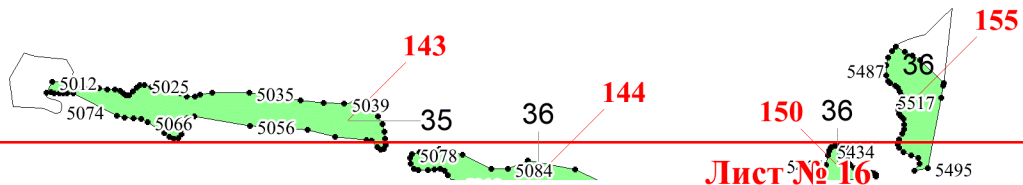
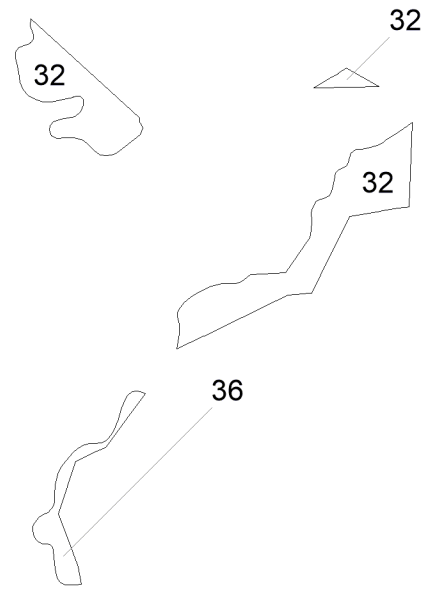
**Лист № 13**

Лист № 12

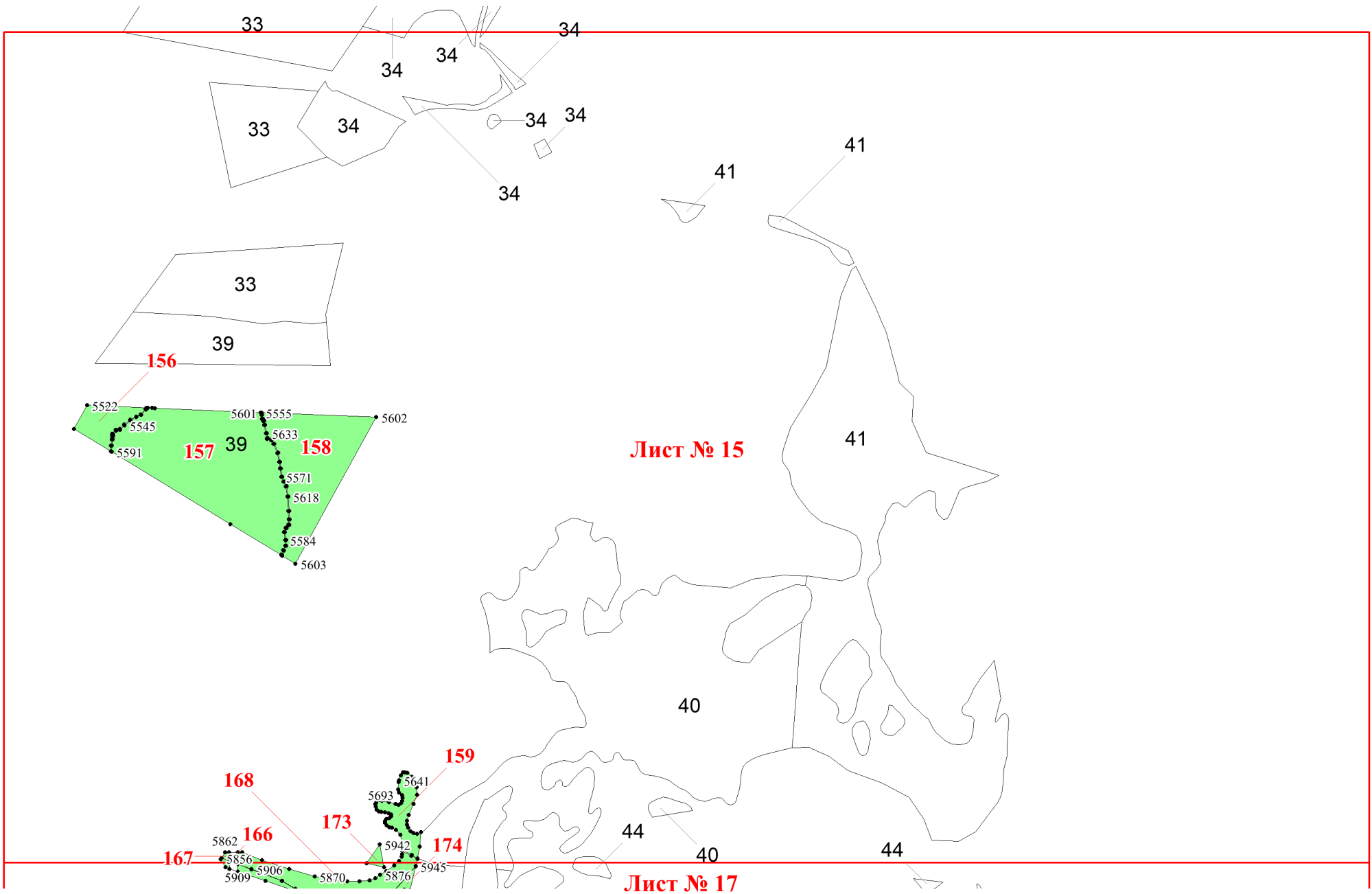




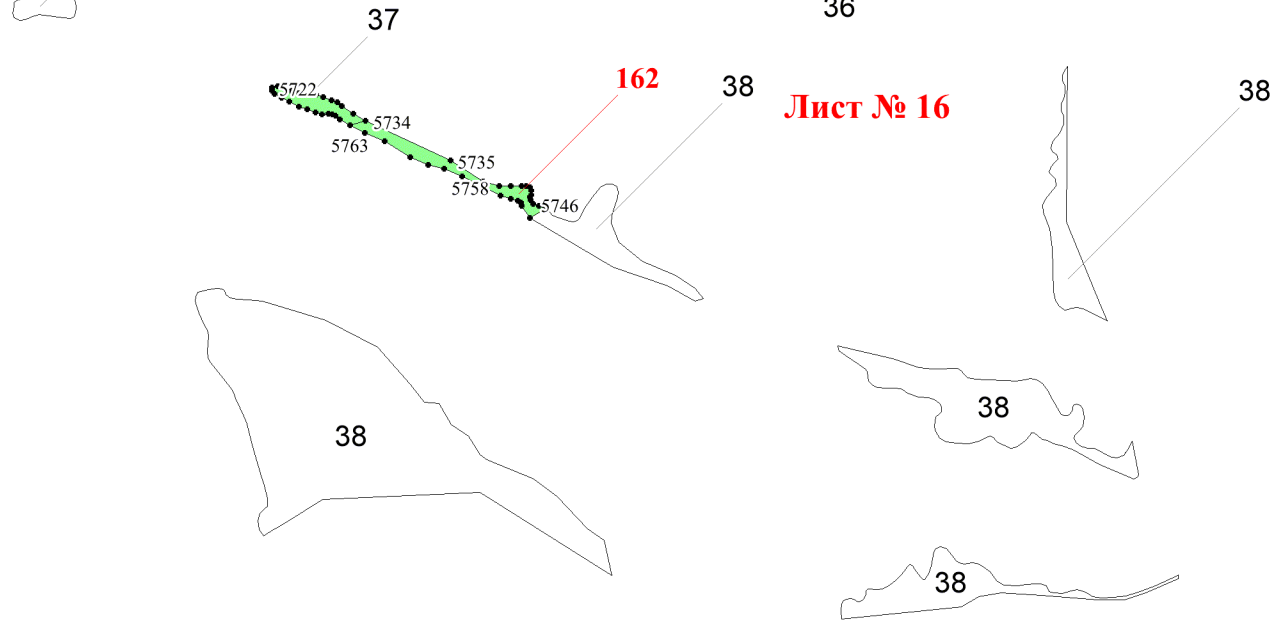
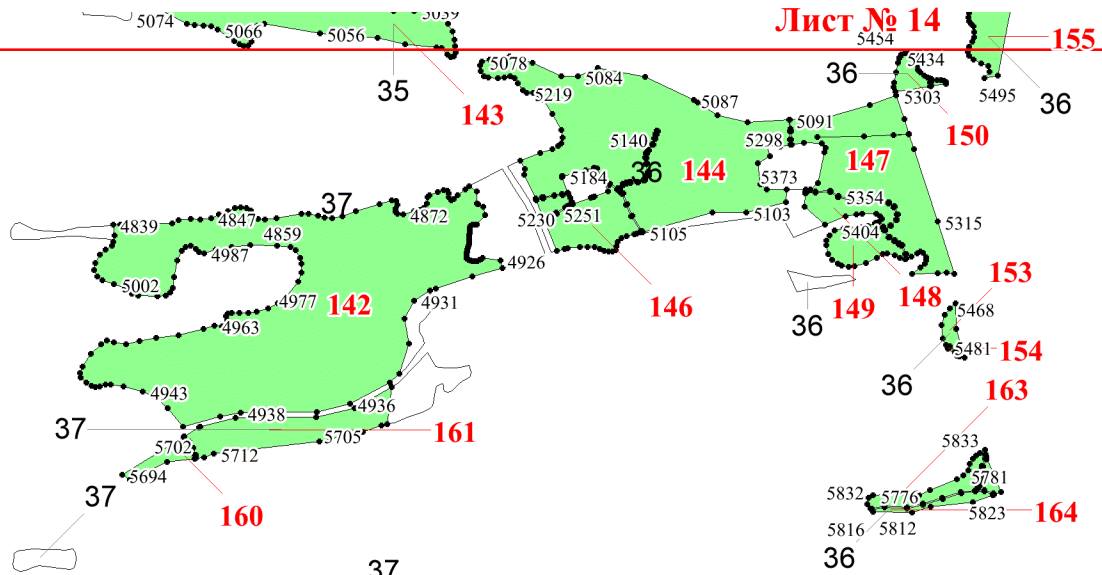
**Лист № 14**

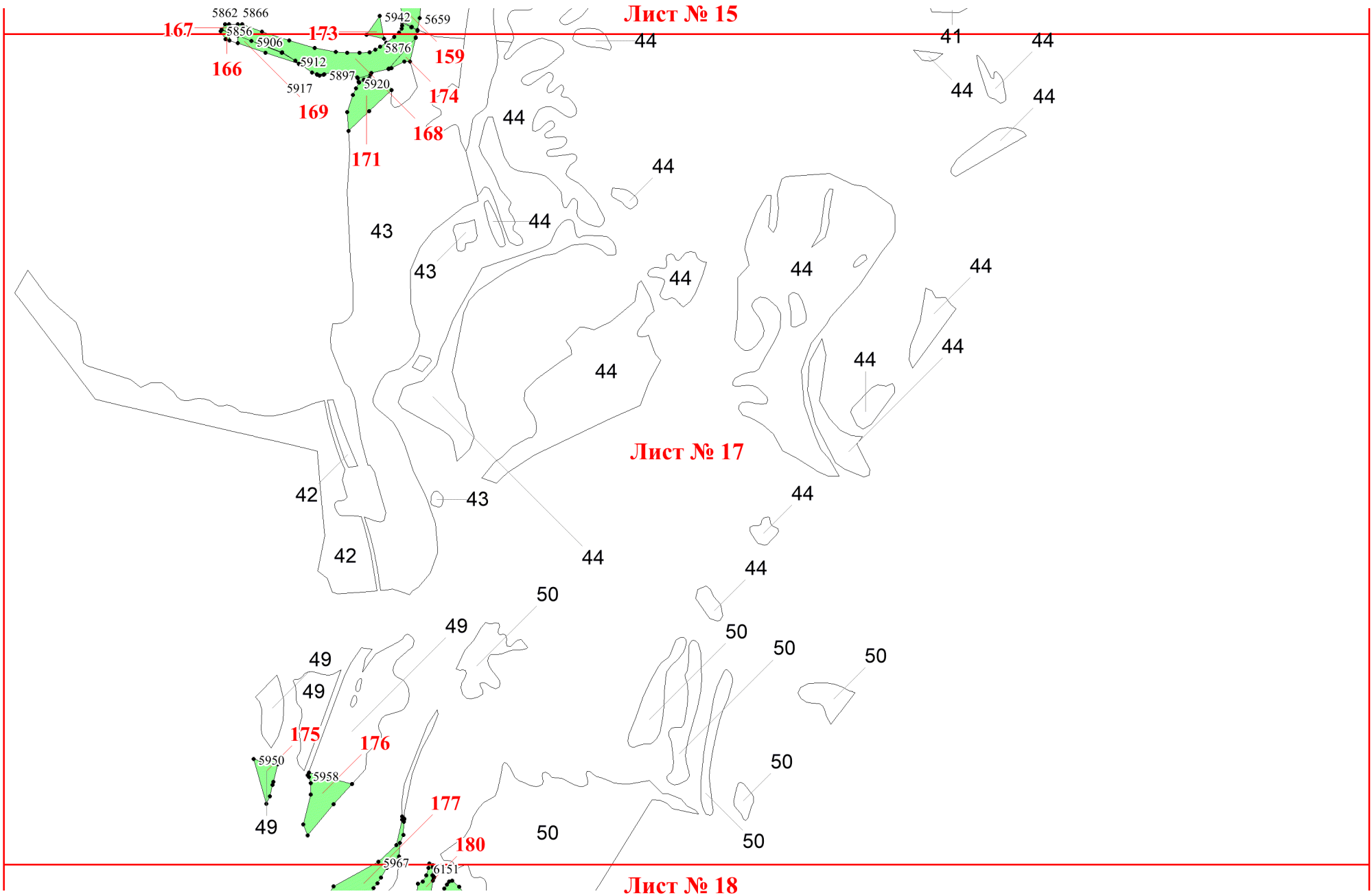


**Лист № 16**







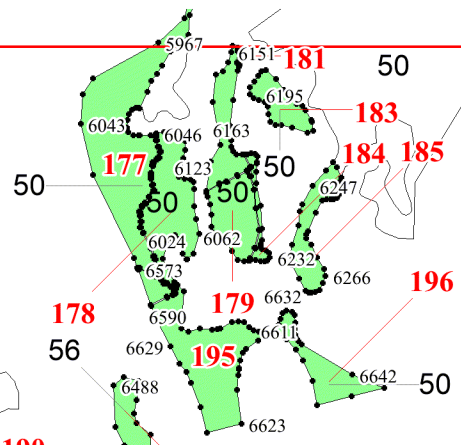


**Лист № 15**

**Лист № 17**

**Лист № 18**

Лист № 17



Лист № 18

