

**Графическое описание местоположения
границ земель, на которых
располагаются особо защитные участки
лесов «полосы лесов в горах вдоль
верхней их границы с безлесным
пространством», на территории
Петропавловского участкового
лесничества Карпинского лесничества
Свердловской области**

Приложение № 173 к приказу Рослесхоза
от 18.06.2024 № 461



Используемые условные знаки и обозначения:

- 25 Границы и номера лесных кварталов
- 7 Номера участков
- 10 ● Номера характерных точек границ объекта
- Лист №1 Границы и номера листов
- Границы особо защитных участков лесов

Лист № 1

1

1

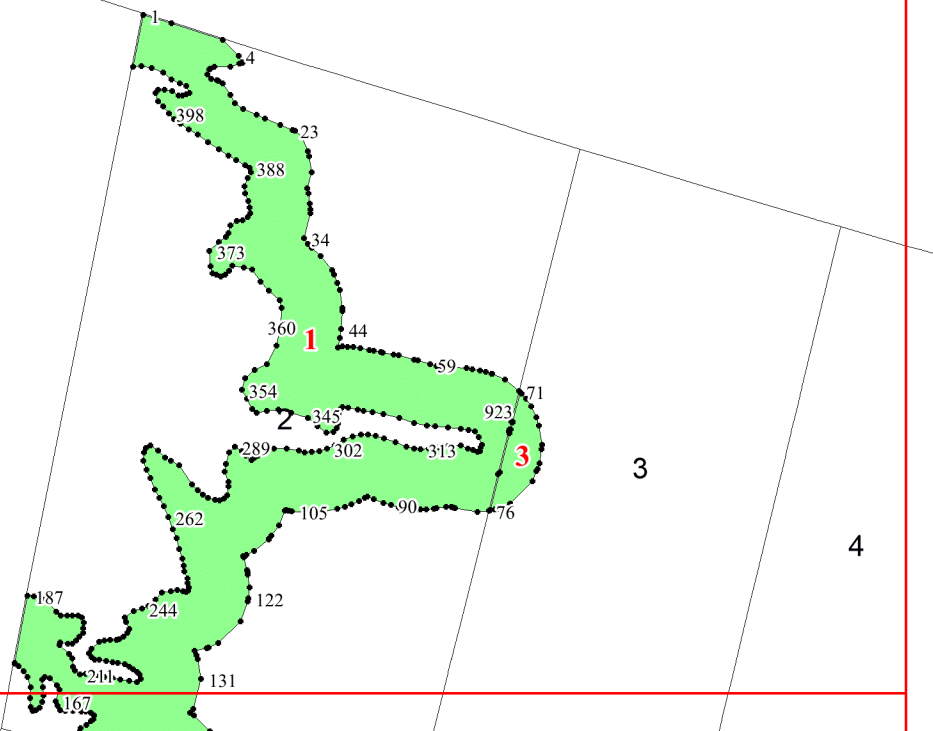
2

3

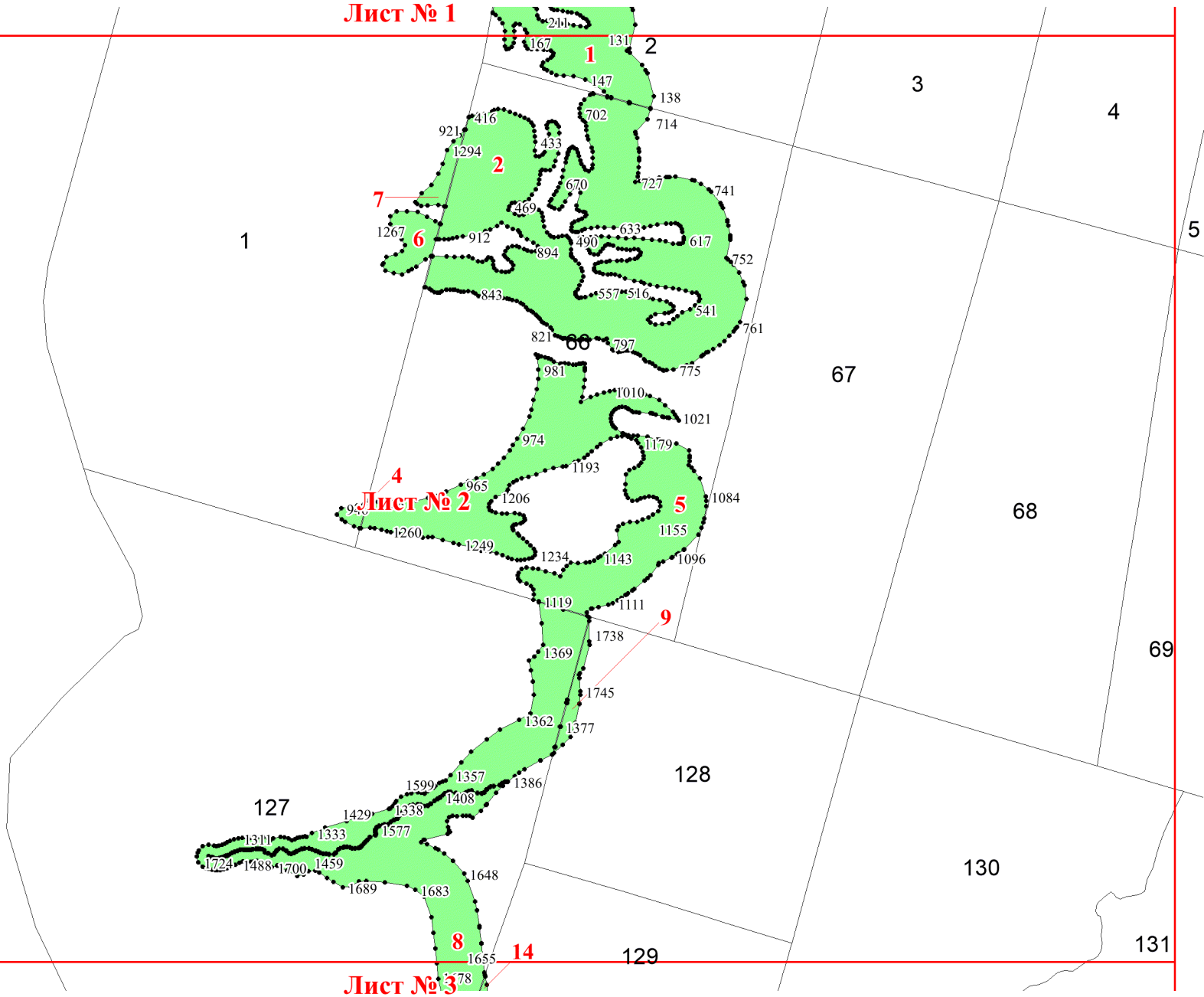
3

4

Лист № 2

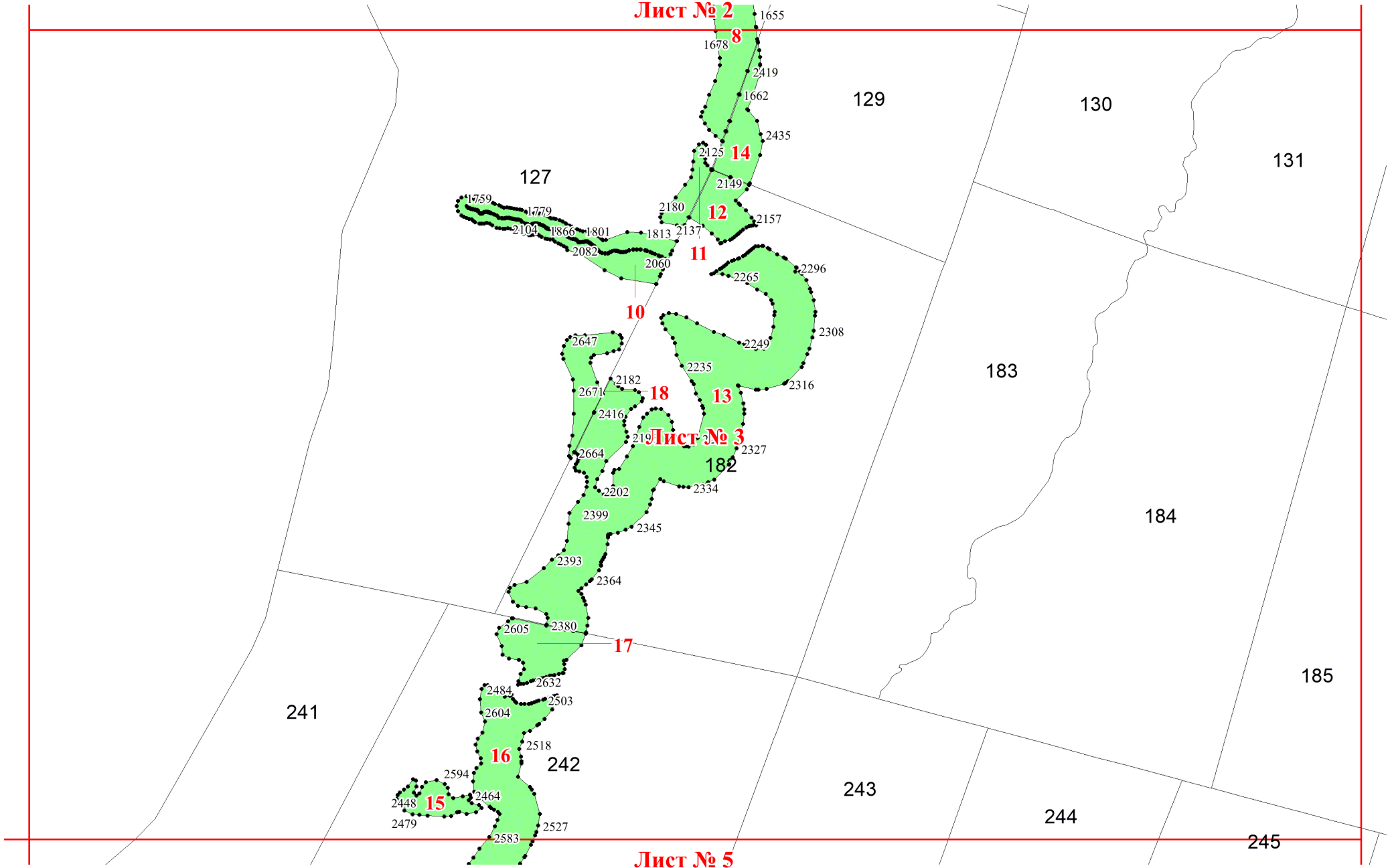


Лист № 1



Лист № 2

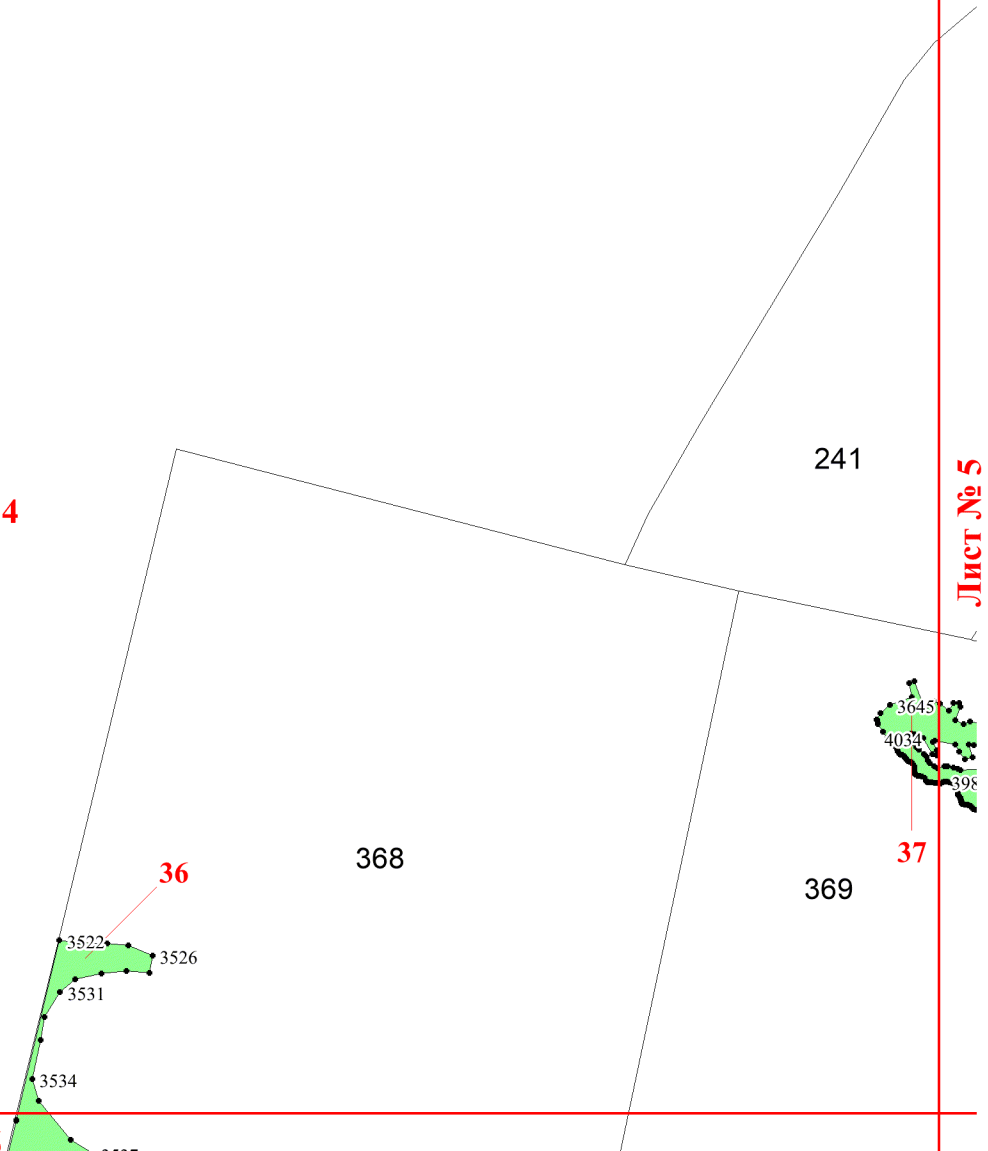
Лист № 3

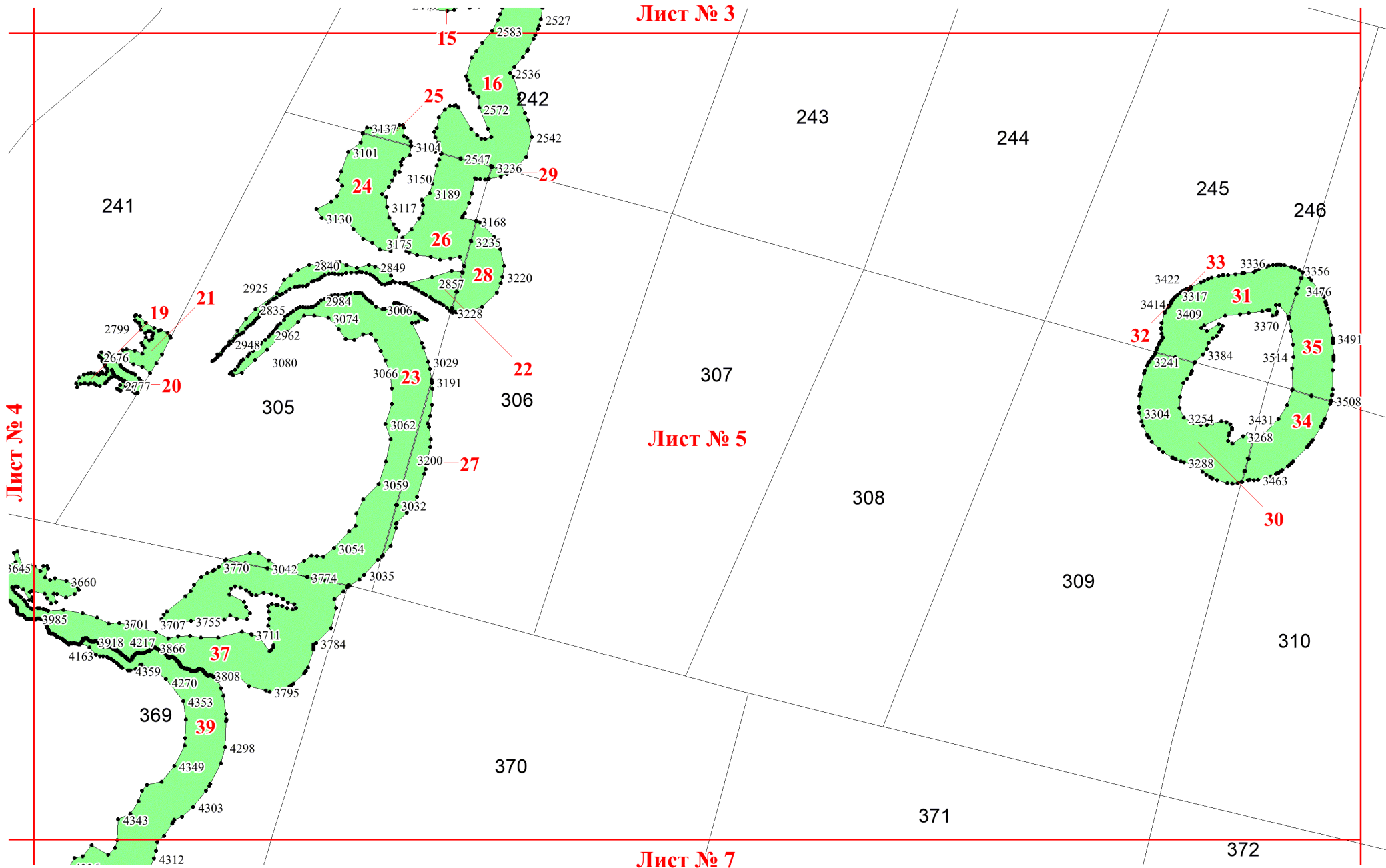


Лист № 4

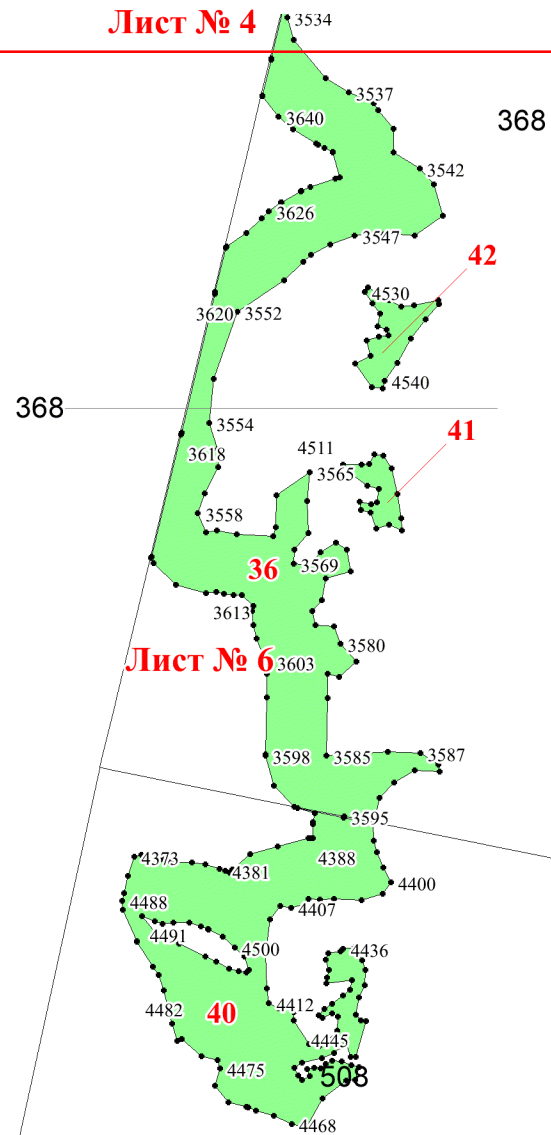
Лист № 5

Лист № 6





Лист № 4



368

368

Лист № 6

42

41

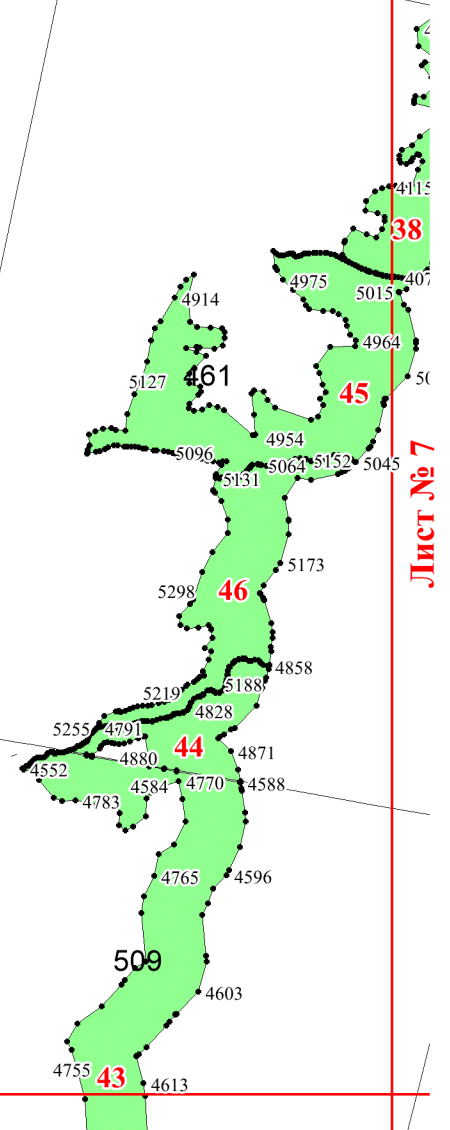
36

40

508

Лист № 9

369



38

45

46

44

509

43

Лист № 7

Лист № 5

370

371

372

373

Лист № 7

463

464

465

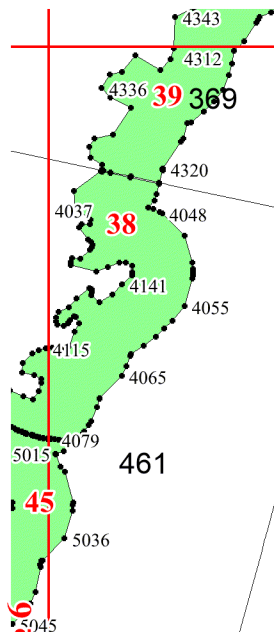
466

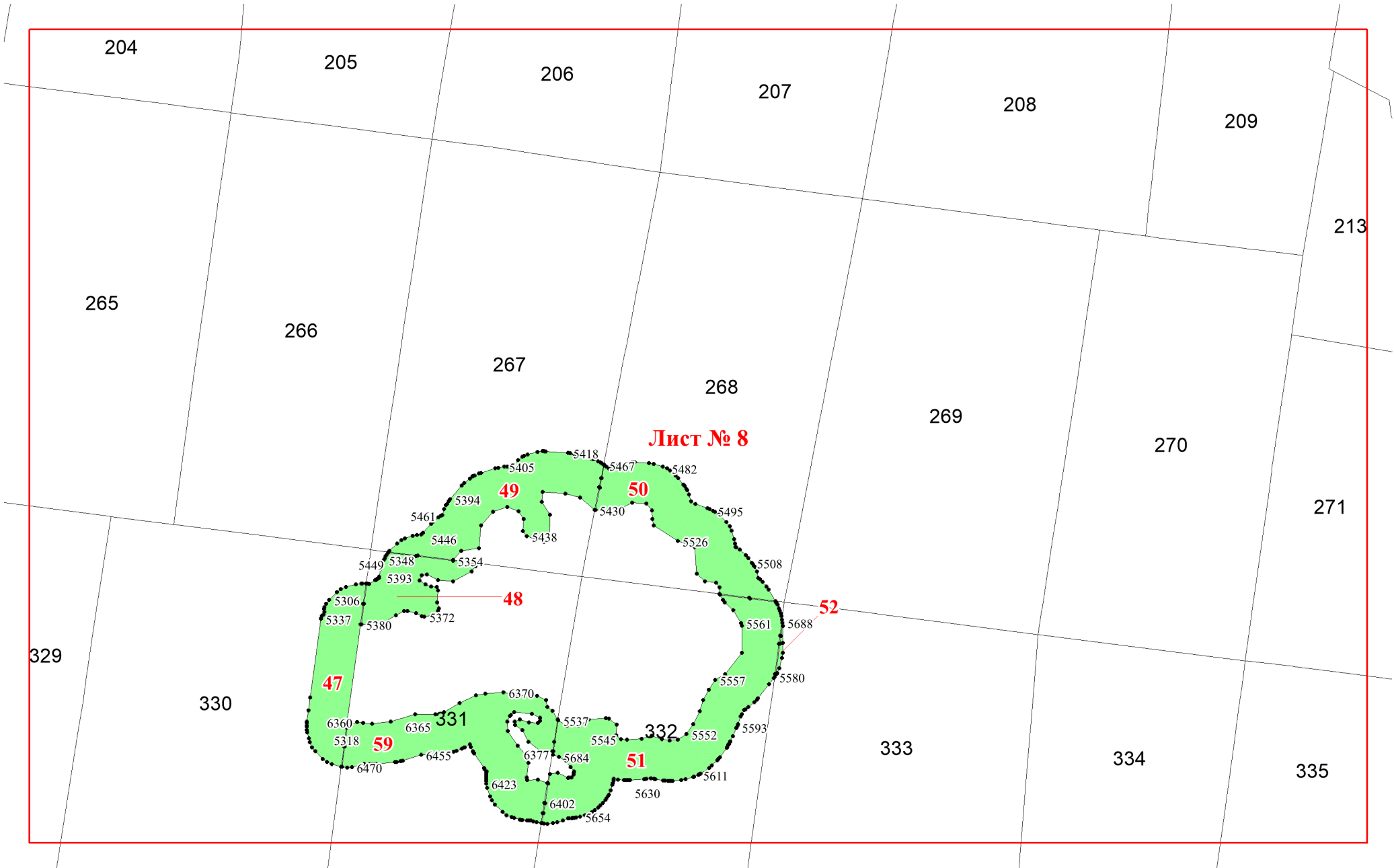
462

510

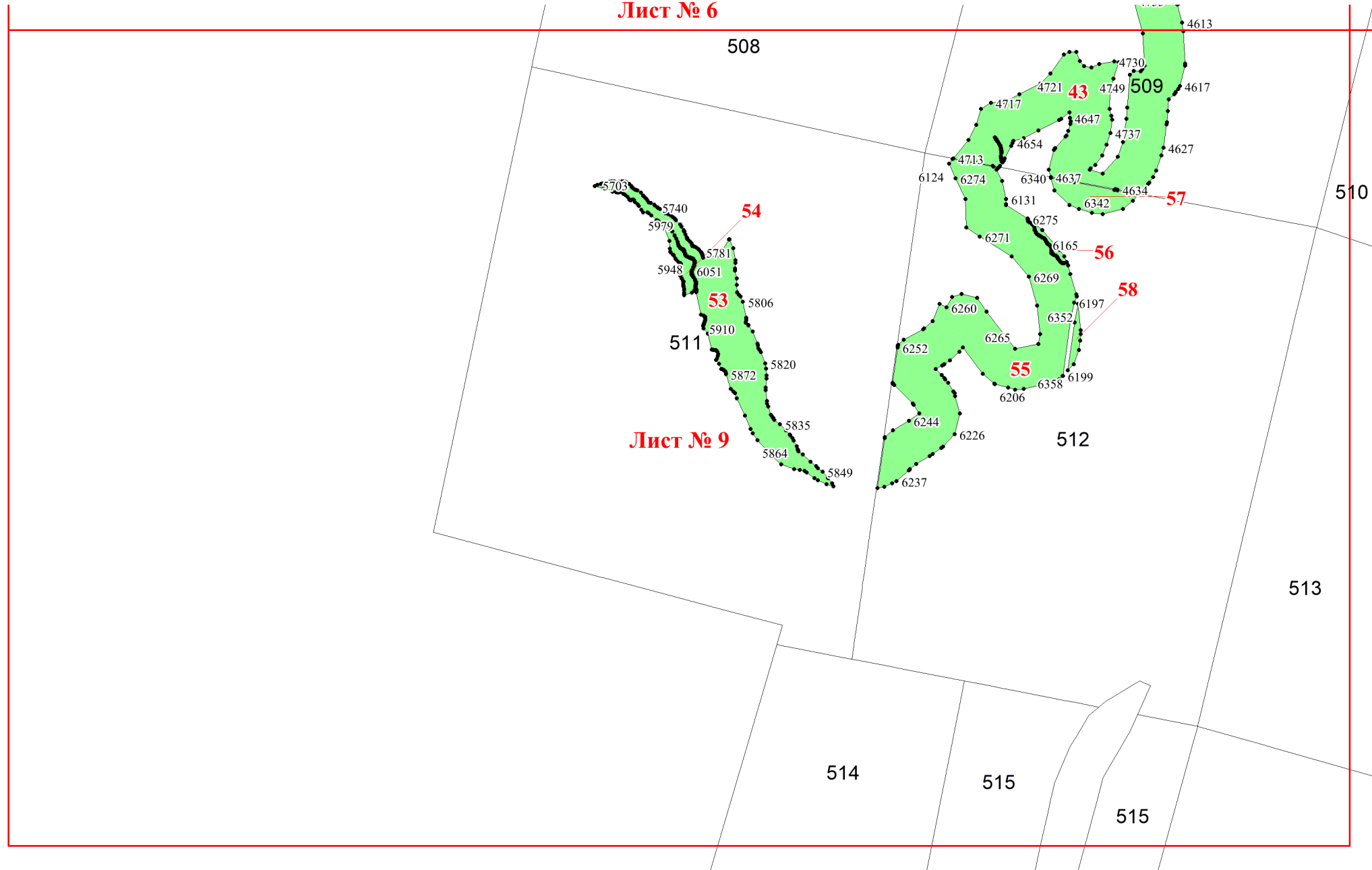
509

Лист № 6





Лист № 6



Лист № 9