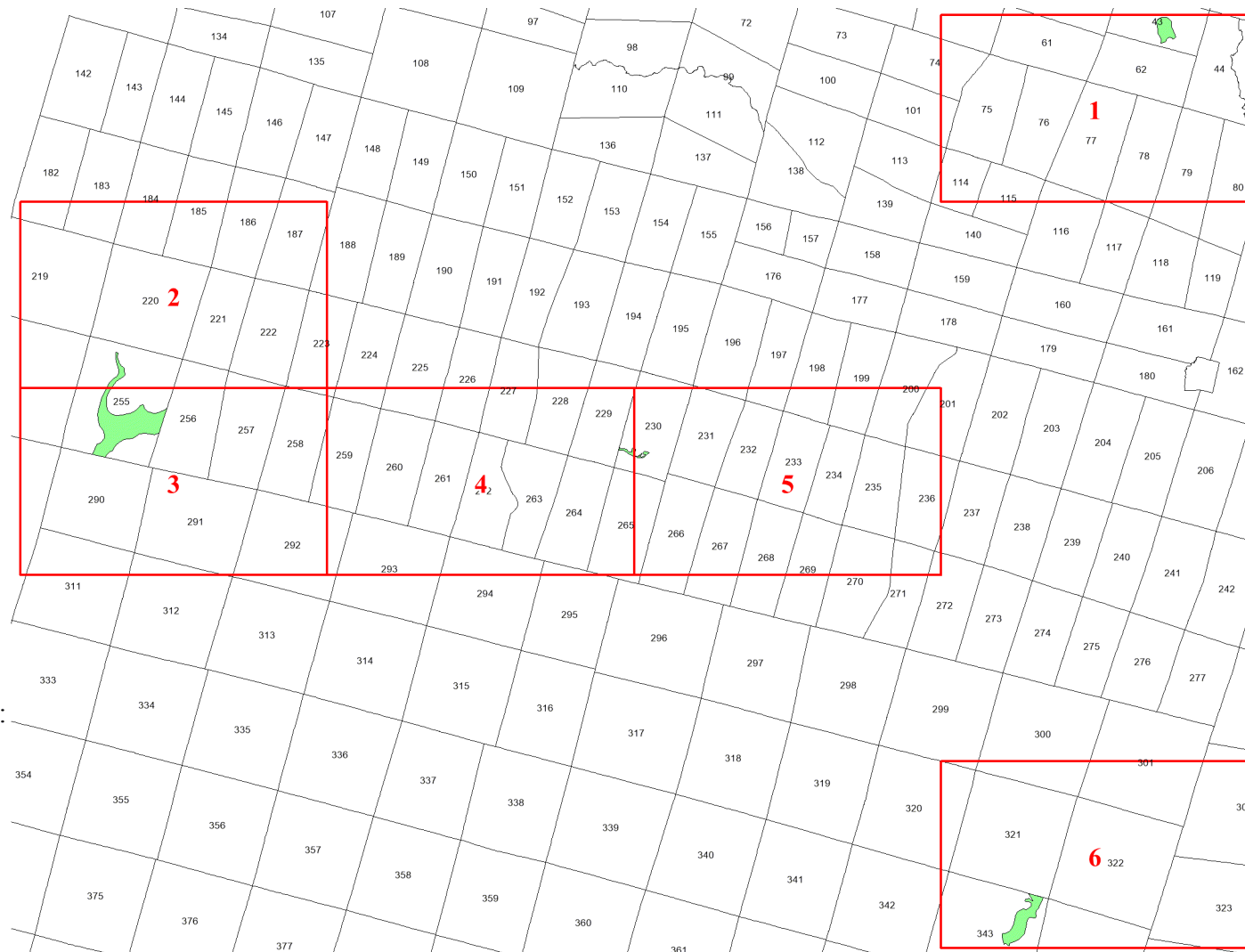


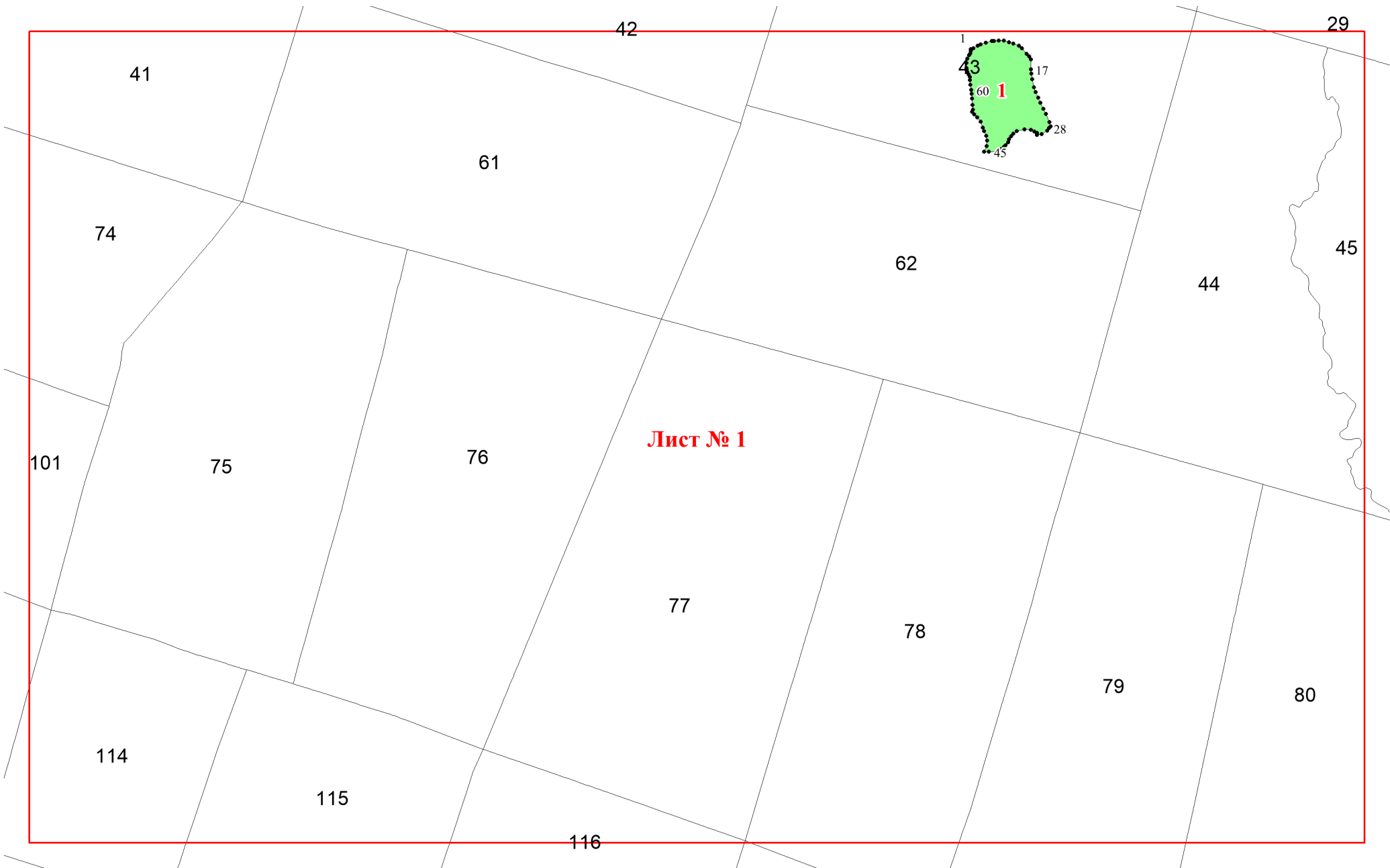
**Графическое описание местоположения
границ земель, на которых
располагаются особо защитные участки
лесов «участки лесов на крутых горных
склонах», на территории Сосновского
участкового лесничества Карпинского
лесничества Свердловской области**

Приложение № 187 к приказу Рослесхоза
от 18.06.2024 № 461

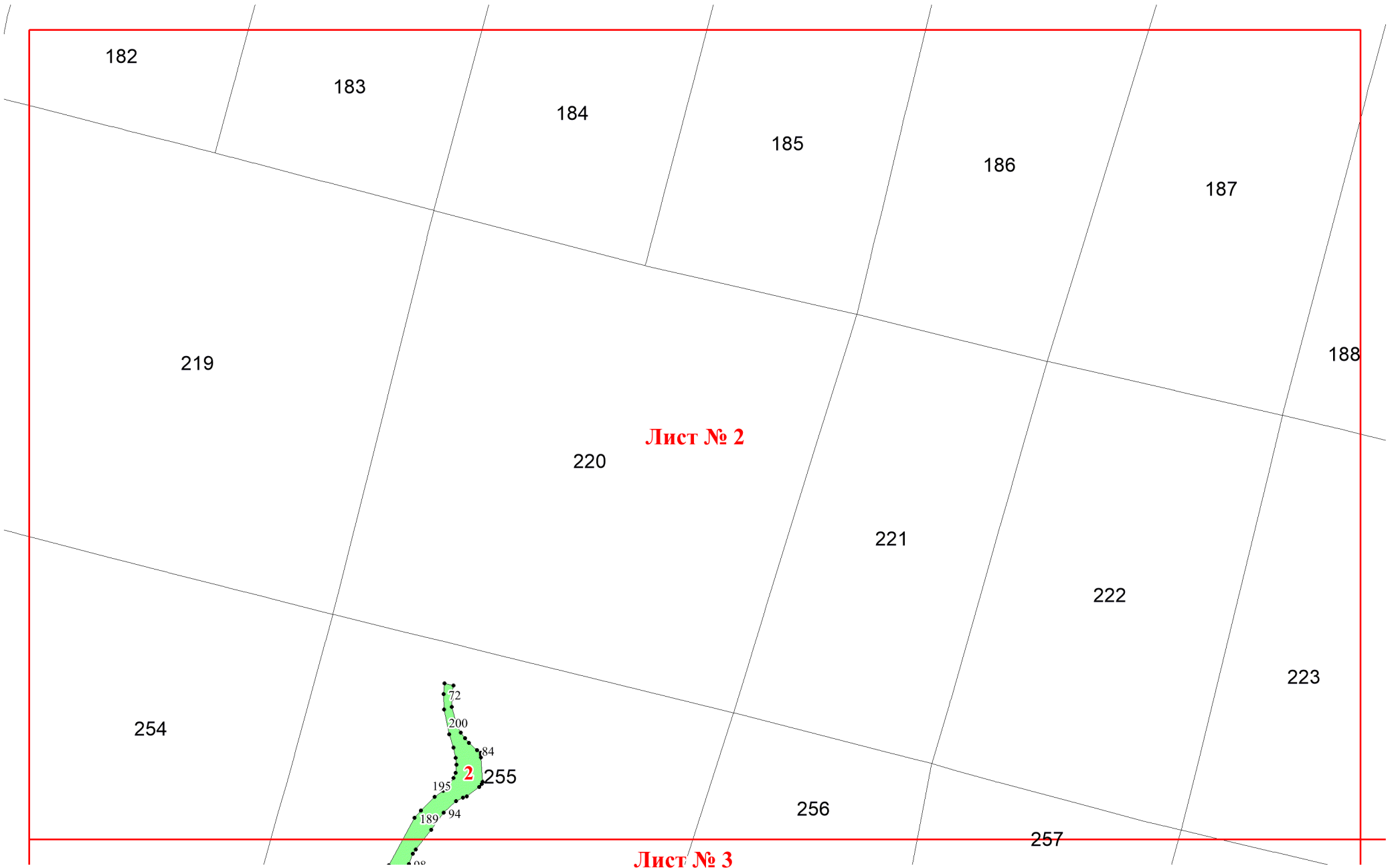


Используемые условные знаки и обозначения:

- 25 Границы и номера лесных кварталов
- 7 Номера участков
- 10 ● Номера характерных точек границ объекта
- Лист №1 Границы и номера листов
- Границы особо защитных участков лесов



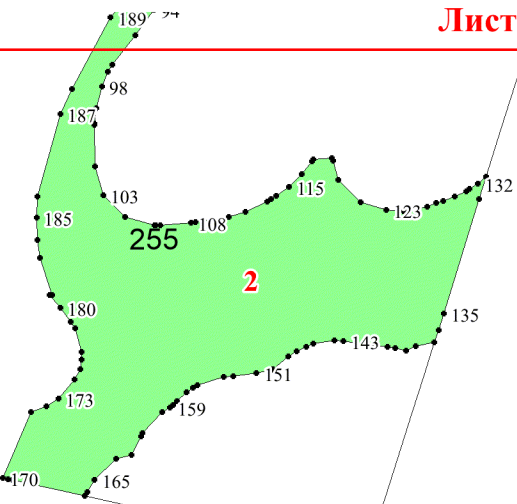
Лист № 1



Лист № 2

223

254



256

257

258

259

Лист № 3

Лист № 4

289

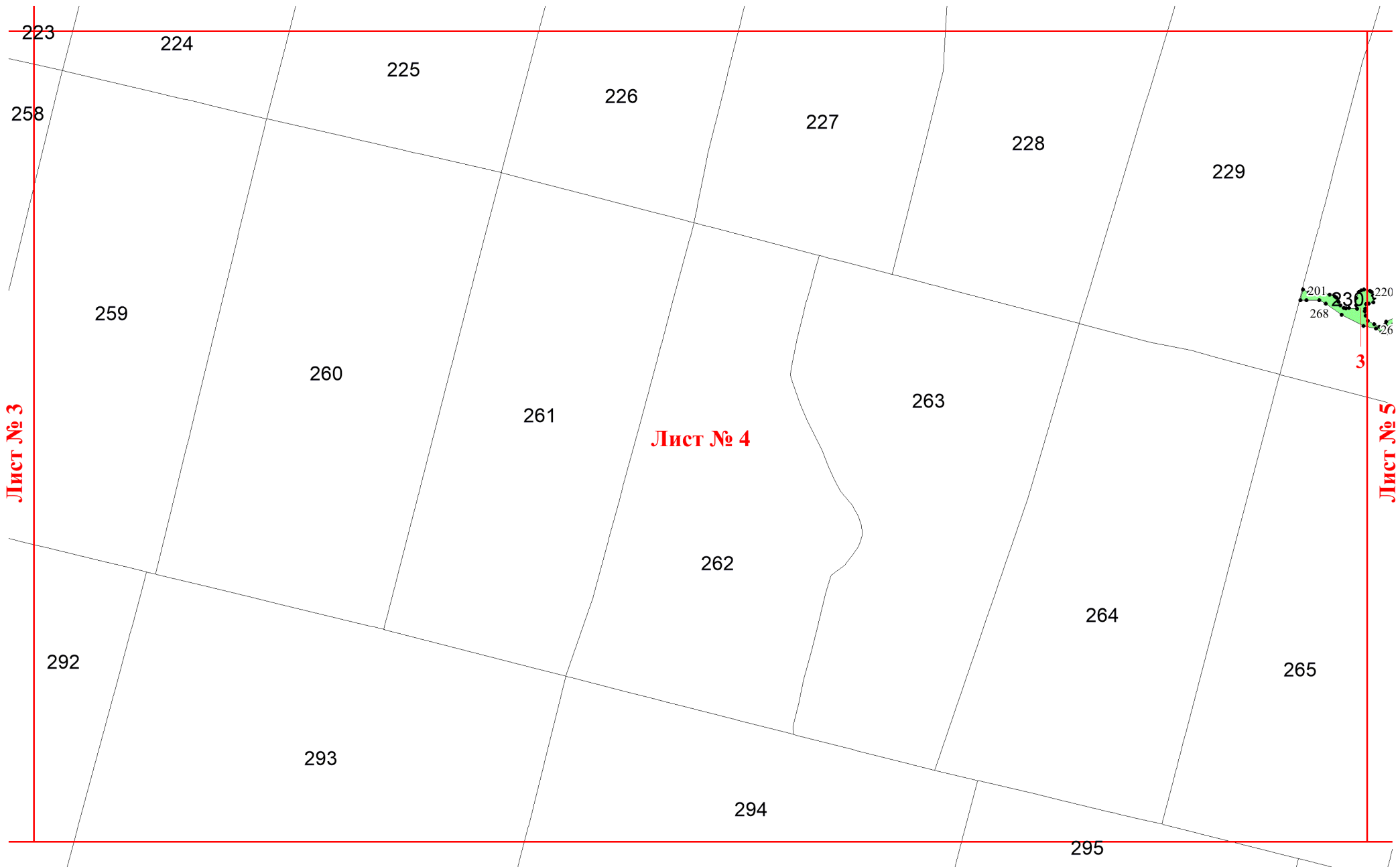
290

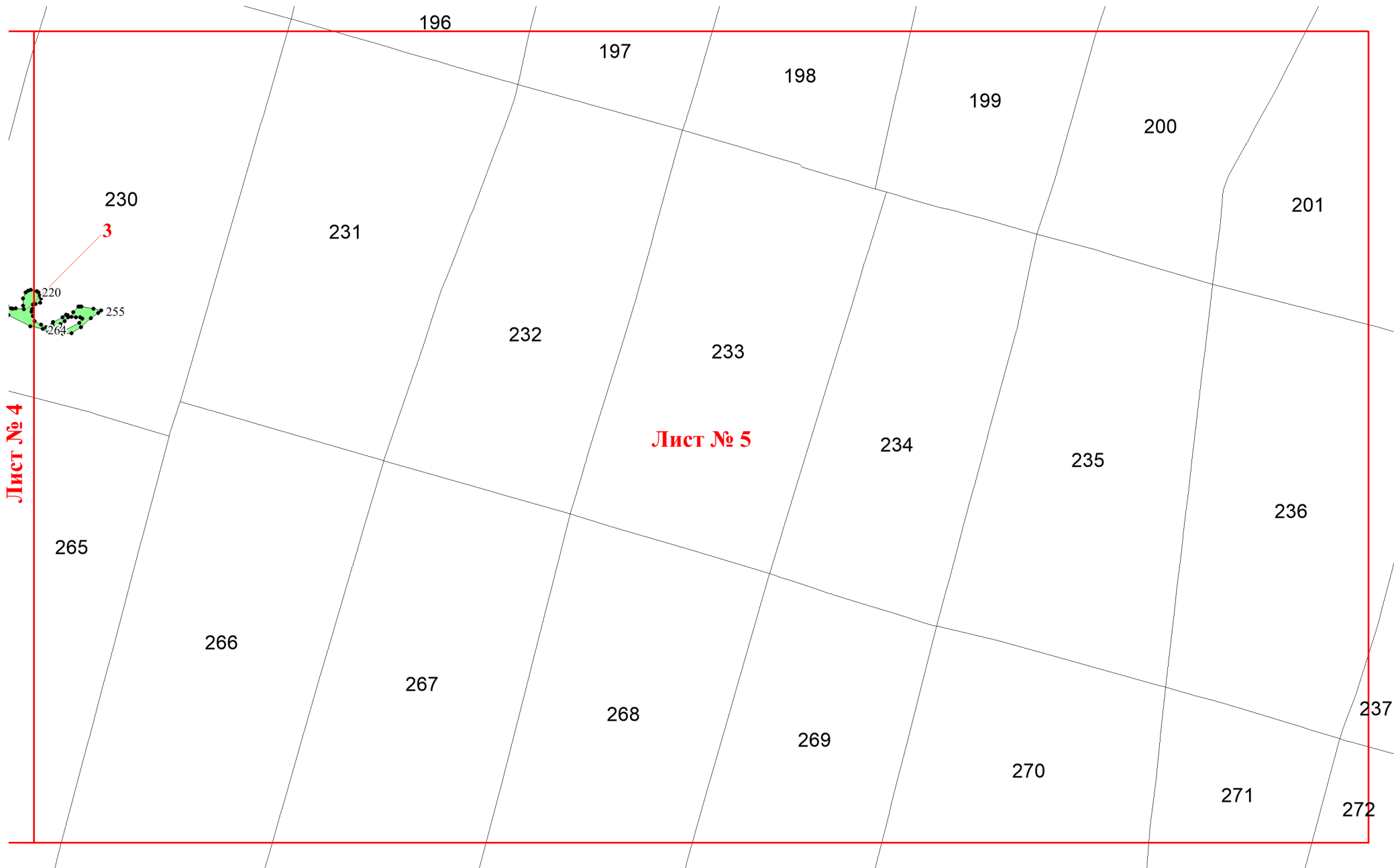
291

292

311

312





196

197

198

199

200

201

230

231

232

233

234

235

236

265

266

267

268

269

270

271

272

237

Лист № 4

Лист № 5

3

220

255

264

