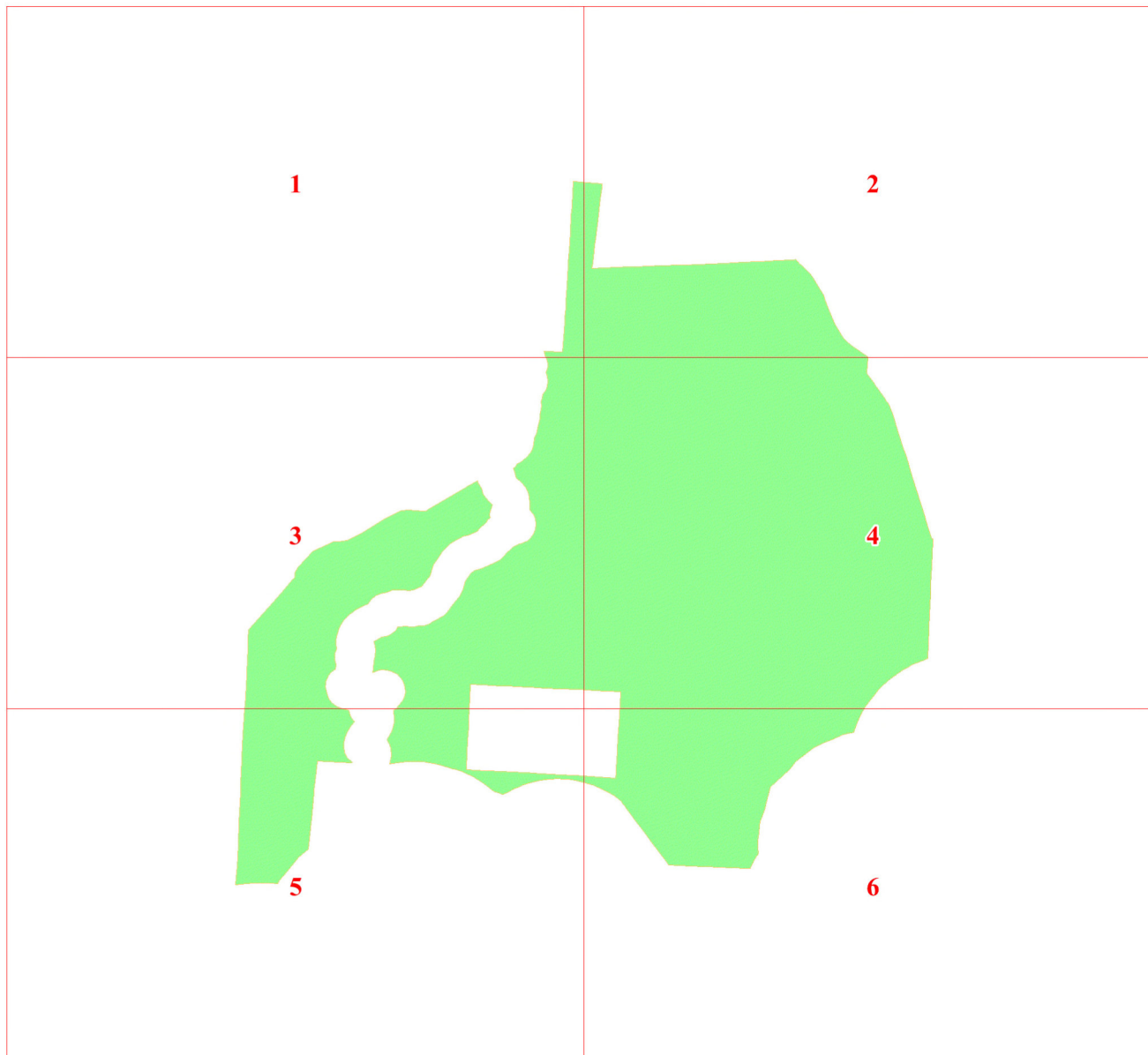


**Графическое описание местоположения
границ земель, на которых
располагаются эксплуатационные леса,
на территории Бесовского участкового
лесничества Новочеремшанского
лесничества Ульяновской области**

Приложение № 22 к приказу Рослесхоза
от 19.06.2024 № 466

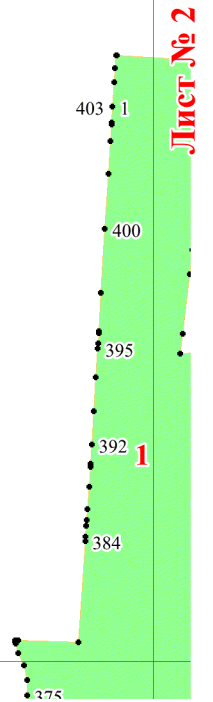


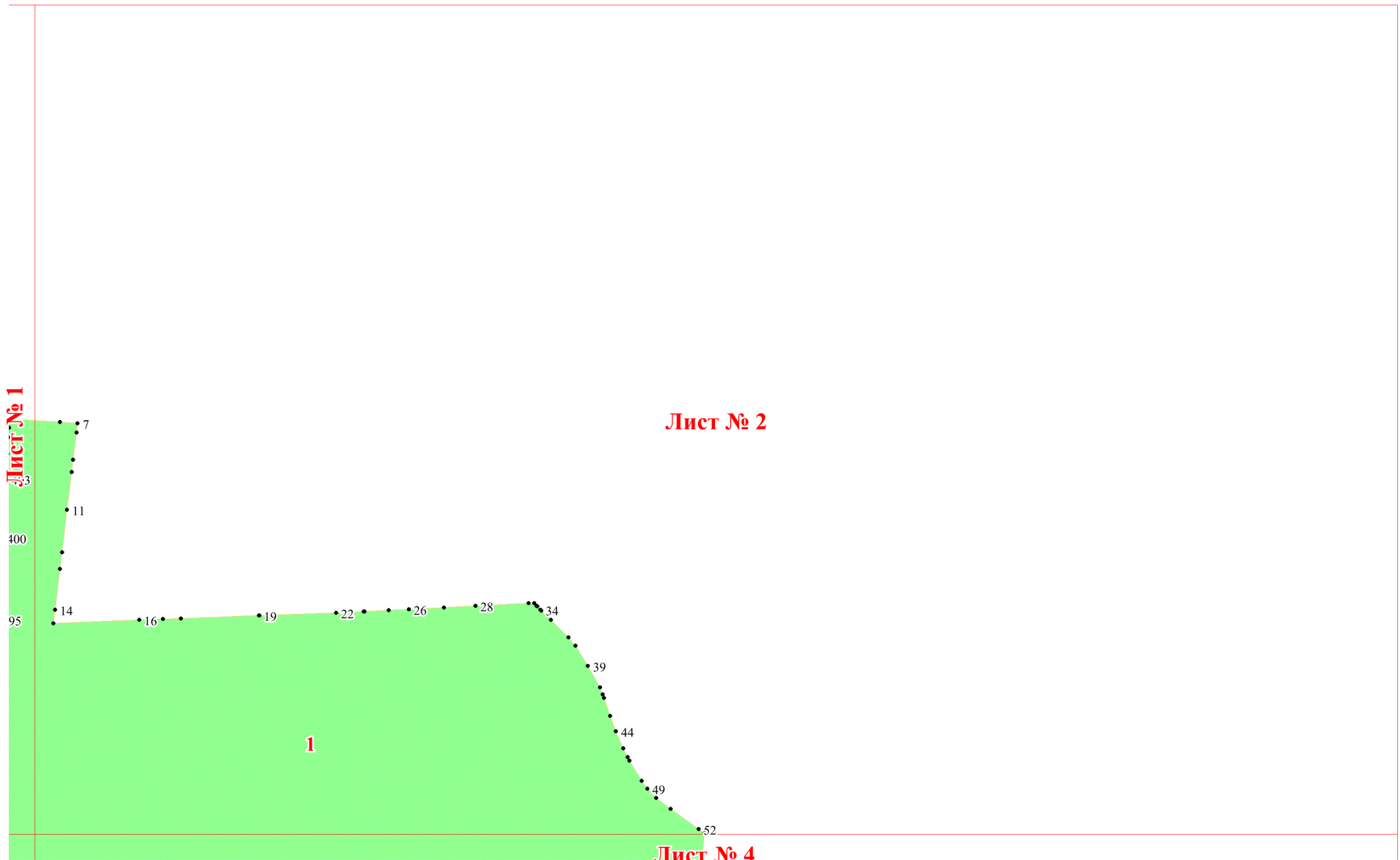
Используемые условные знаки и обозначения:

- 25 Границы и номера лесных кварталов
- 7 Номера участков
- 10 ● Номера характерных точек границ объекта
- Лист №1 Границы и номера листов
- Границы категорий защитных лесов

Лист № 1

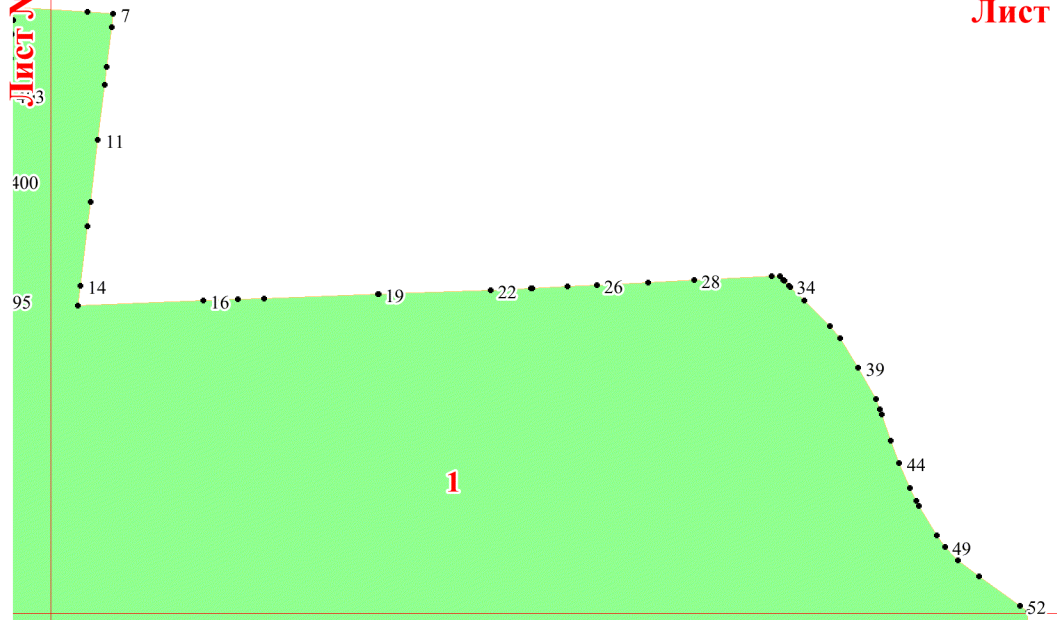
Лист № 3





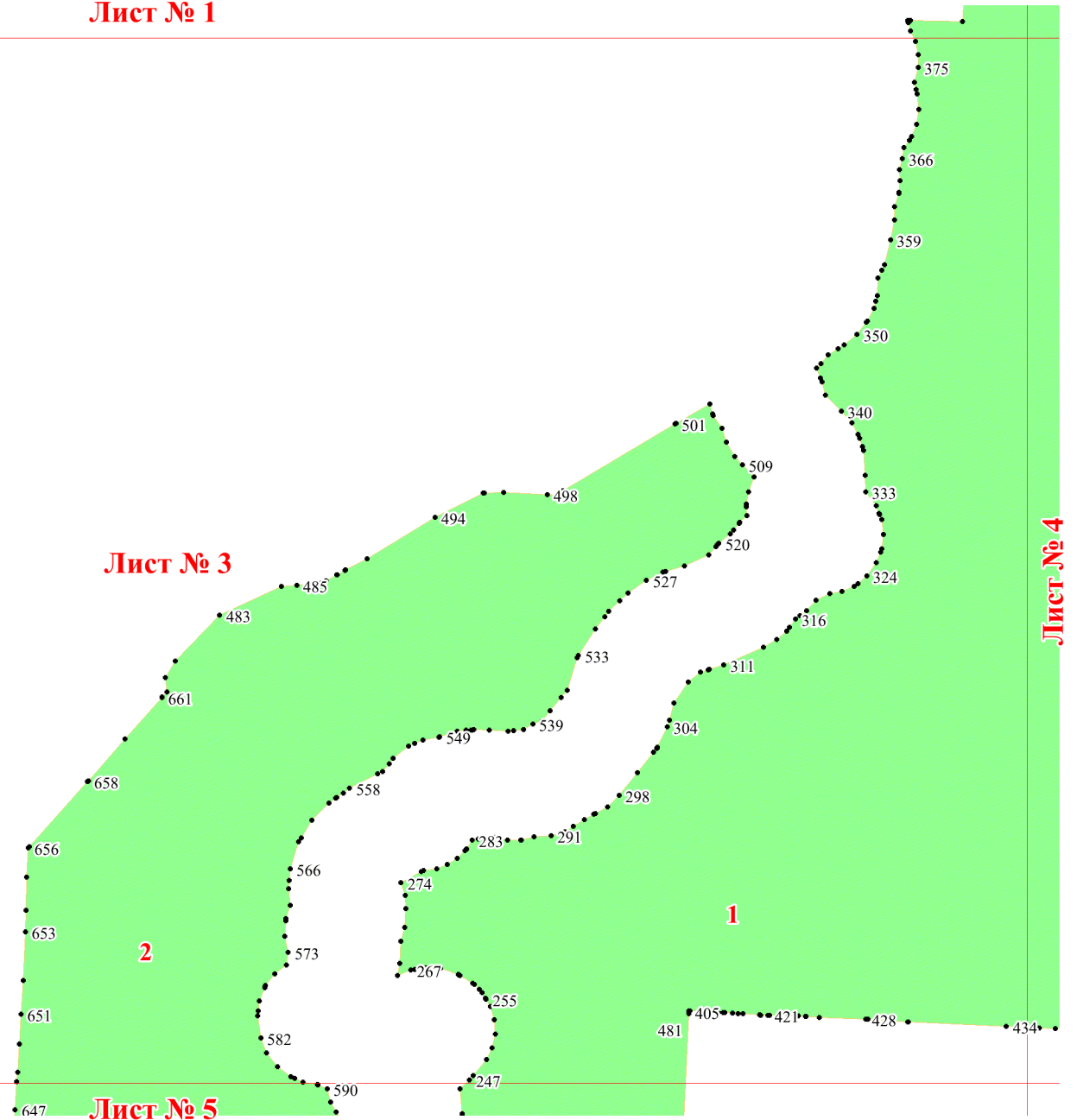
Лист № 1

Лист № 2



1

Лист № 4



Лист № 2

1

Лист № 4

Лист № 6

Лист № 3

434

437

52

61

67

73

78

80

82

88

93

100

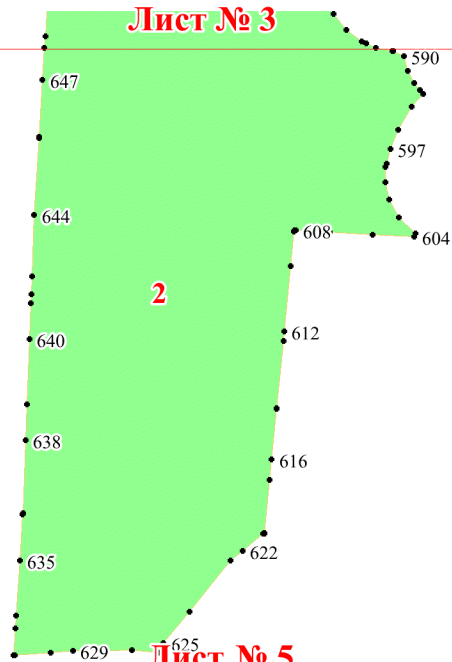
108

115

119

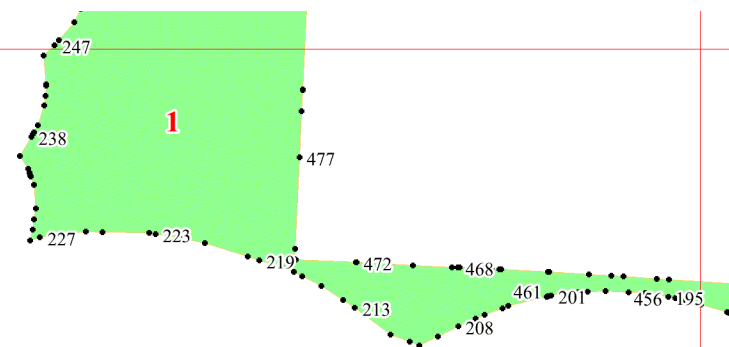
125

Лист № 3



Лист № 5

1



Лист № 6

Лист № 5

