

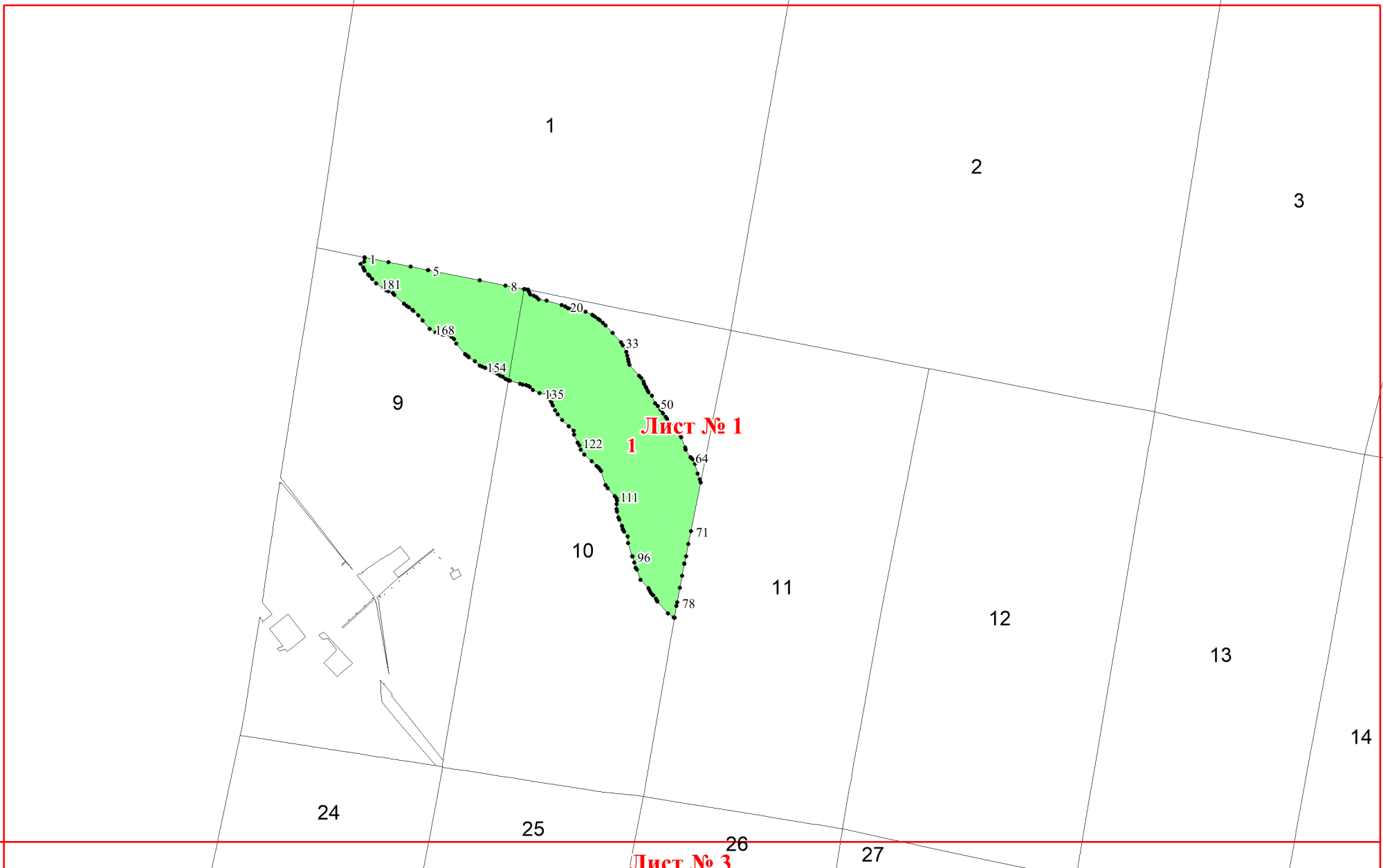
**Графическое описание местоположения
границ земель, на которых
располагаются леса, расположенные в
водоохранных зонах, на территории
Городского участкового лесничества
Карпинского лесничества Свердловской
области**

Приложение № 42 к приказу Рослесхоза
от 18.06.2024 № 461

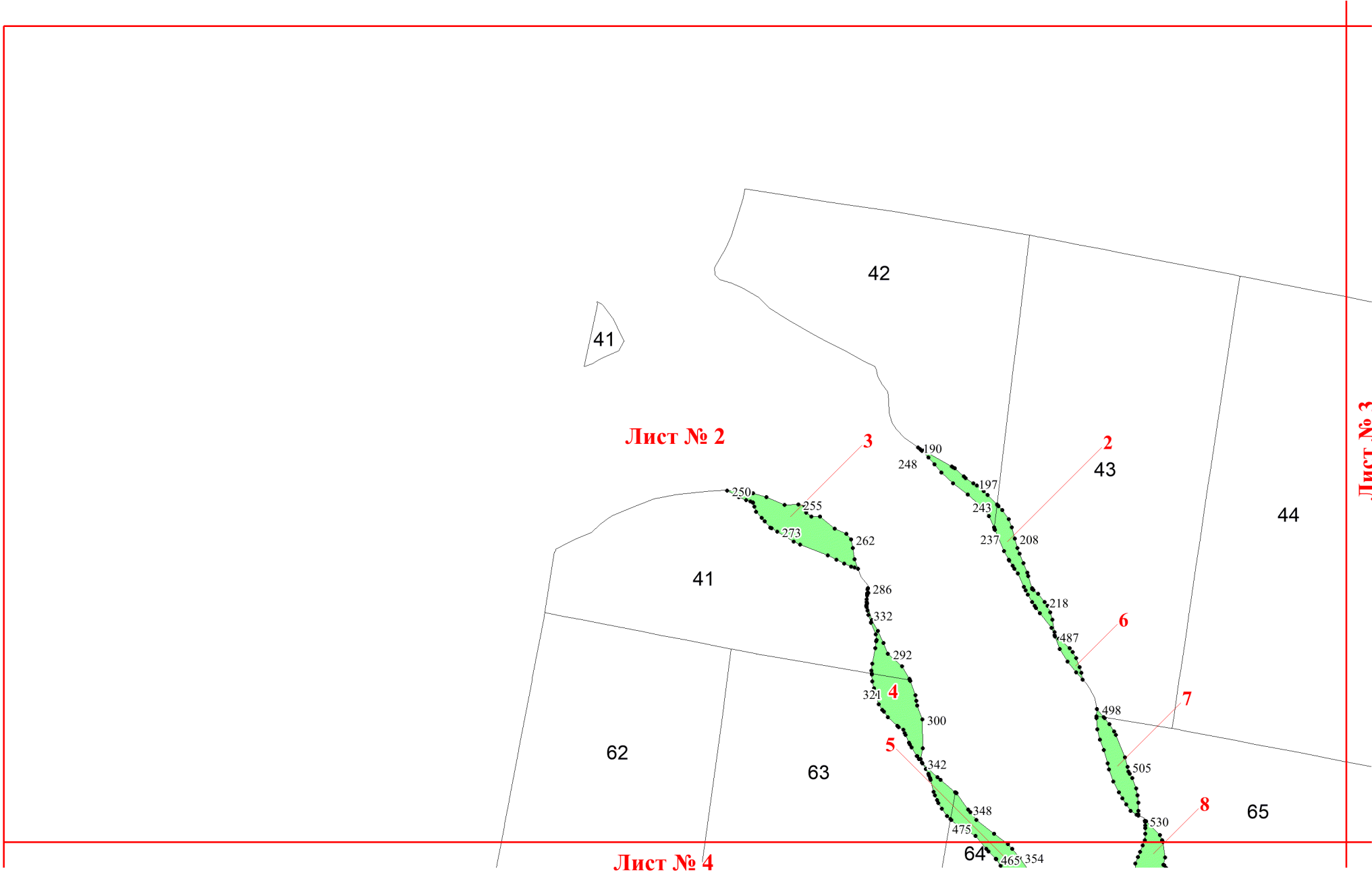


Используемые условные знаки и обозначения:

- 25 Границы и номера лесных кварталов
- 7 Номера участков
- 10 ● Номера характерных точек границ объекта
- Лист №1 Границы и номера листов
- Границы категорий защитных лесов



Лист № 3



Лист № 1

12

13

14

26

27

28

24

25

29

30

31

Лист № 3

Лист № 2

44

45

46

48

47

778

784

997

797

987

809

982

823

50

49

968

837

850

958

861

51

Лист № 5

65

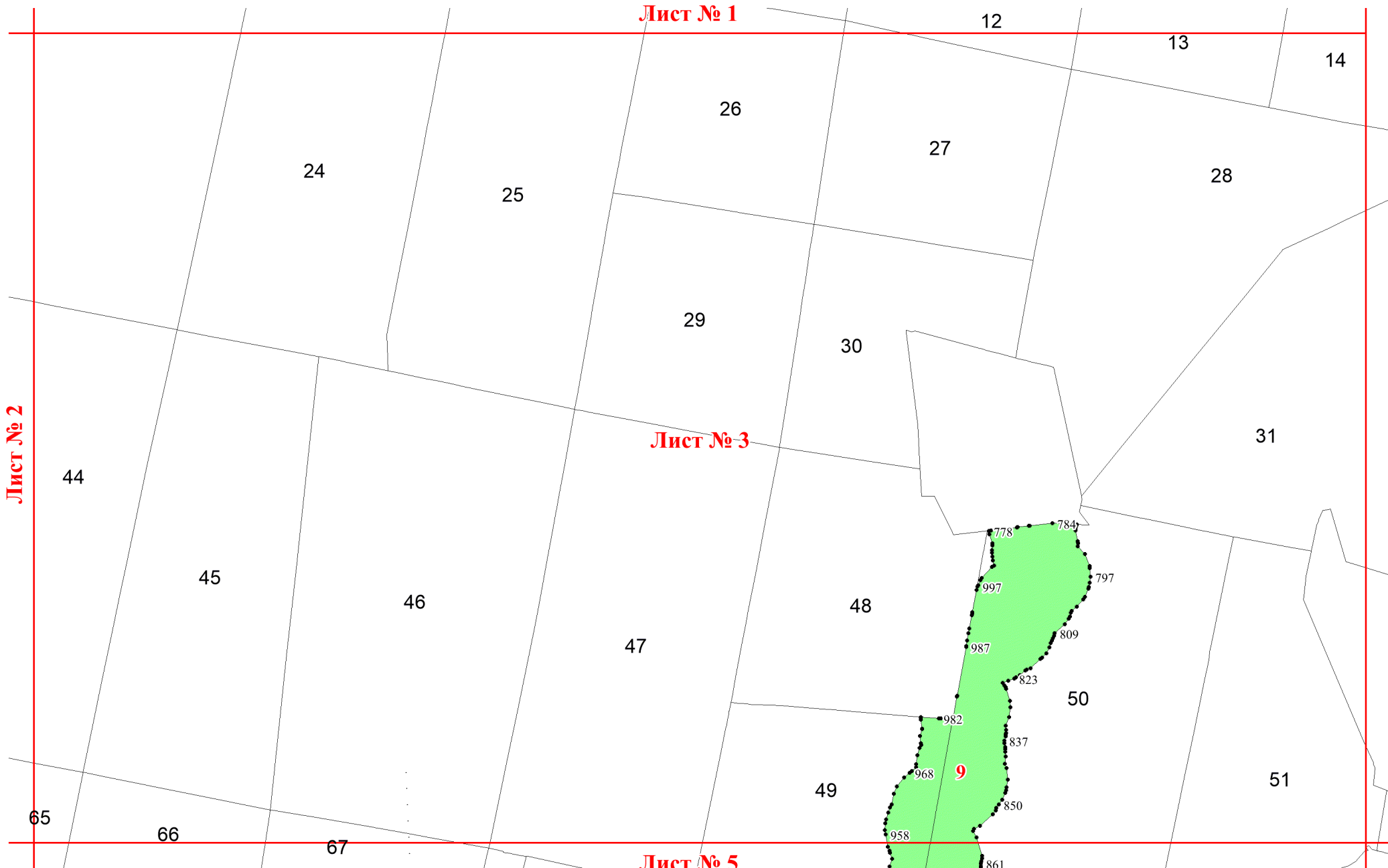
66

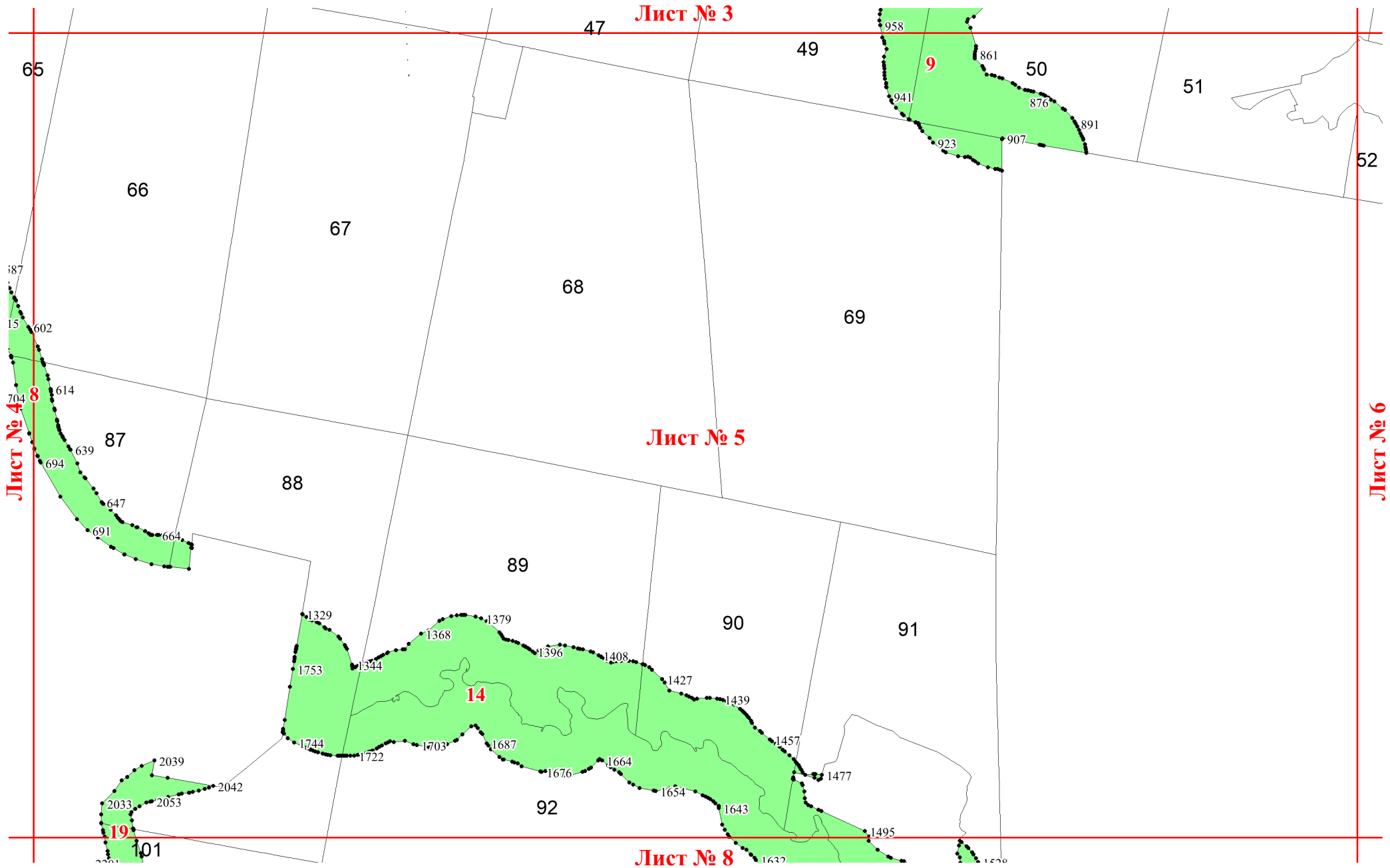
67

958

861

9





51

11

52

53

54

55

56

57

1260

1011

1028

1058

1244

1075

1222

1094

71

58

1206

1116

70

71

Лист № 6

72

1764

1809

1867

15

1848

1194

1134

1157

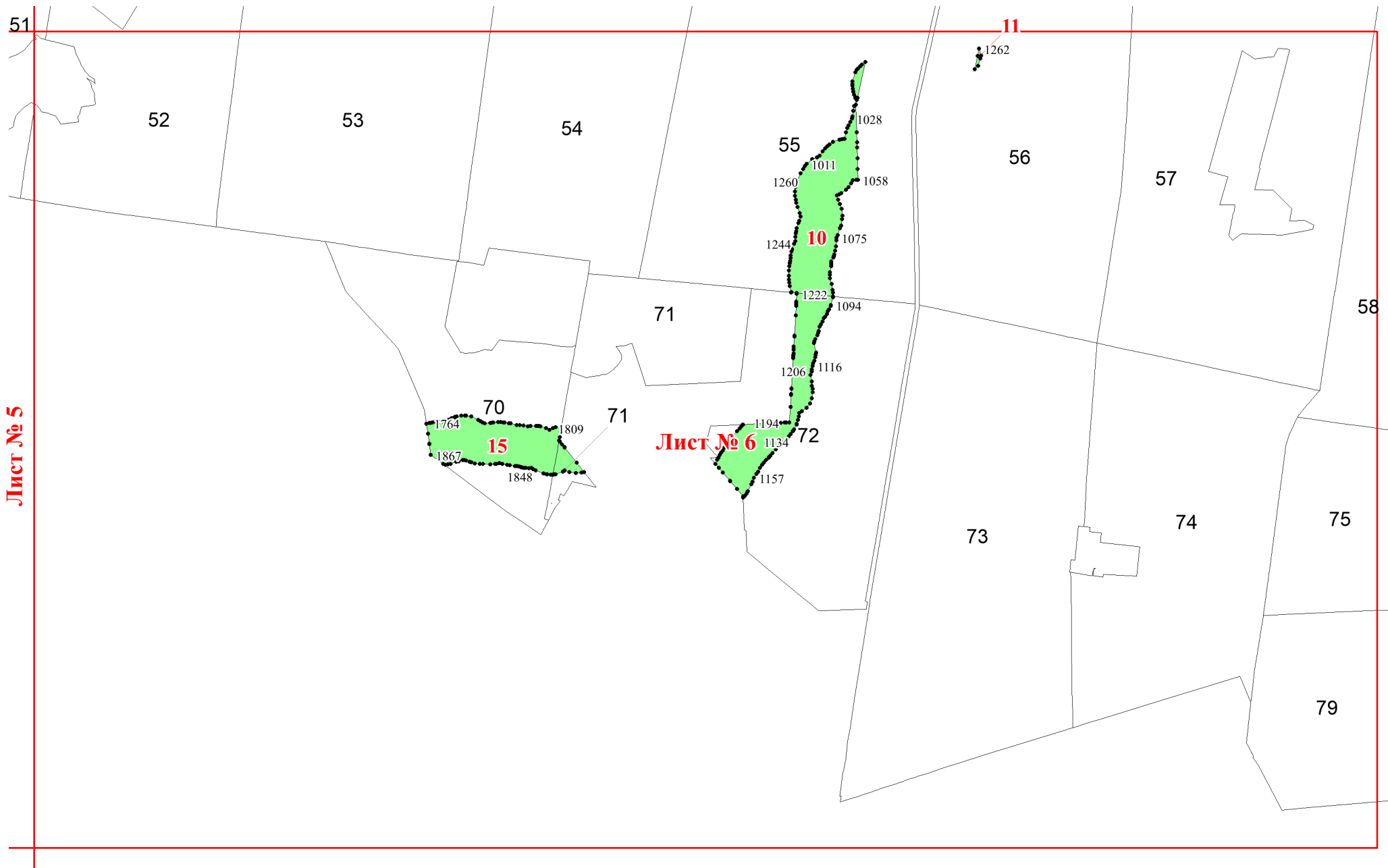
73

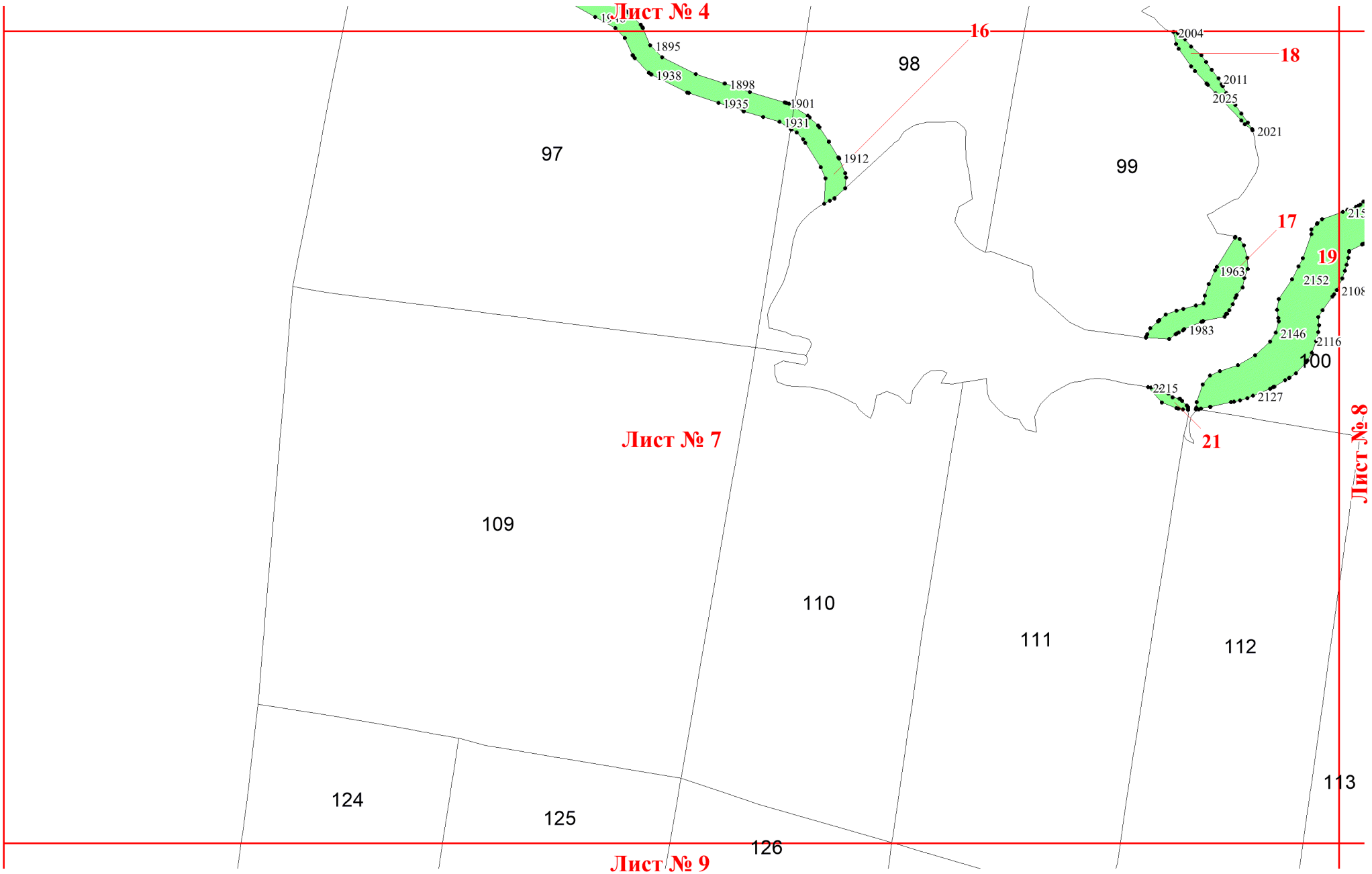
74

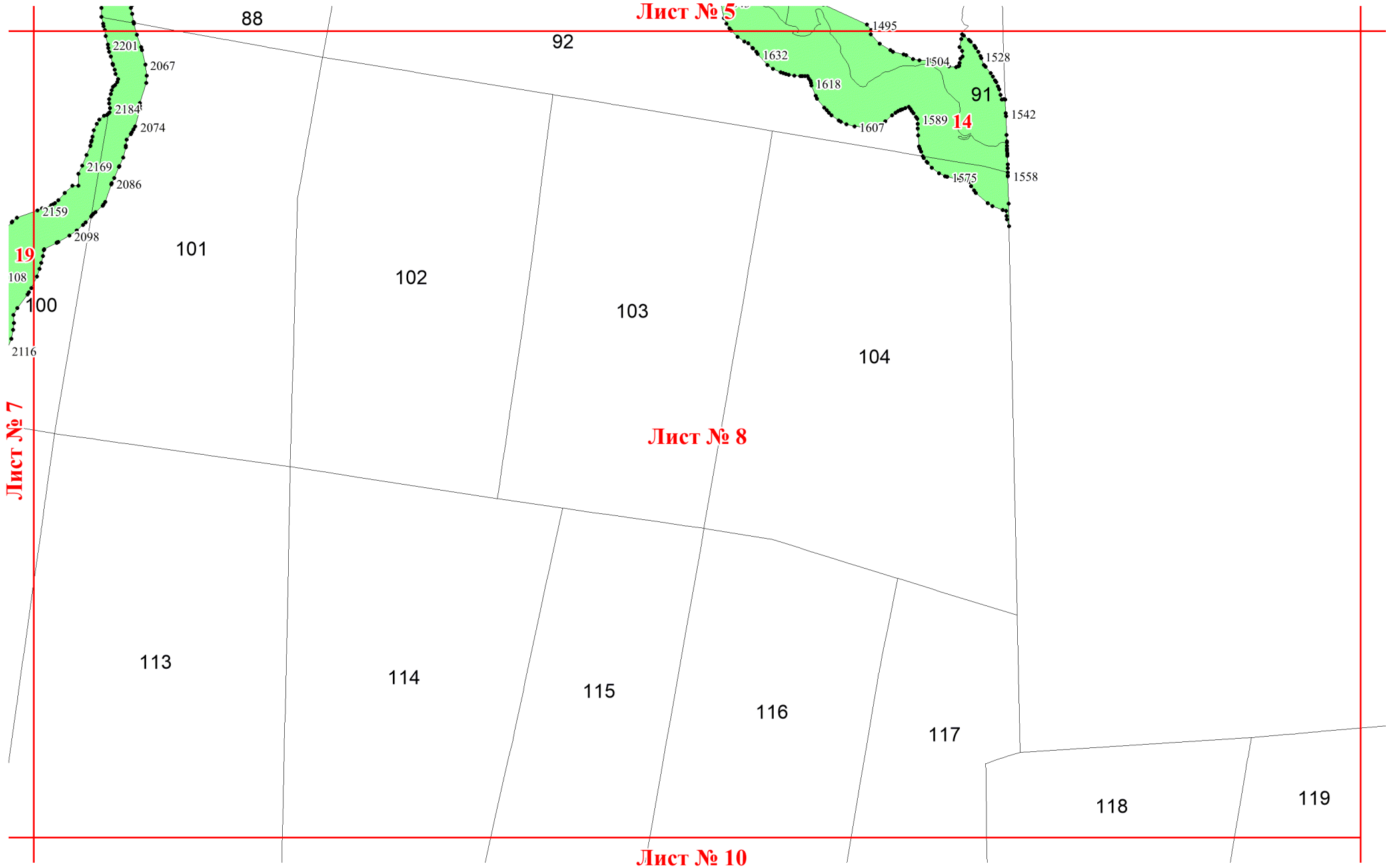
75

79

Лист № 5







Лист № 5

Лист № 7

Лист № 8

Лист № 10

88

92

103

91

101

102

104

100

113

114

115

116

117

118

119

19

14

Лист № 7

111

112

113

124

125

2234

2799

126

2250

2788

2270

2773

2286

2755

2306

2736

2321

2724

22

127

2341

2711

2357

2695

2371

2679

2392

2652

128

2410

2638

2410

2638

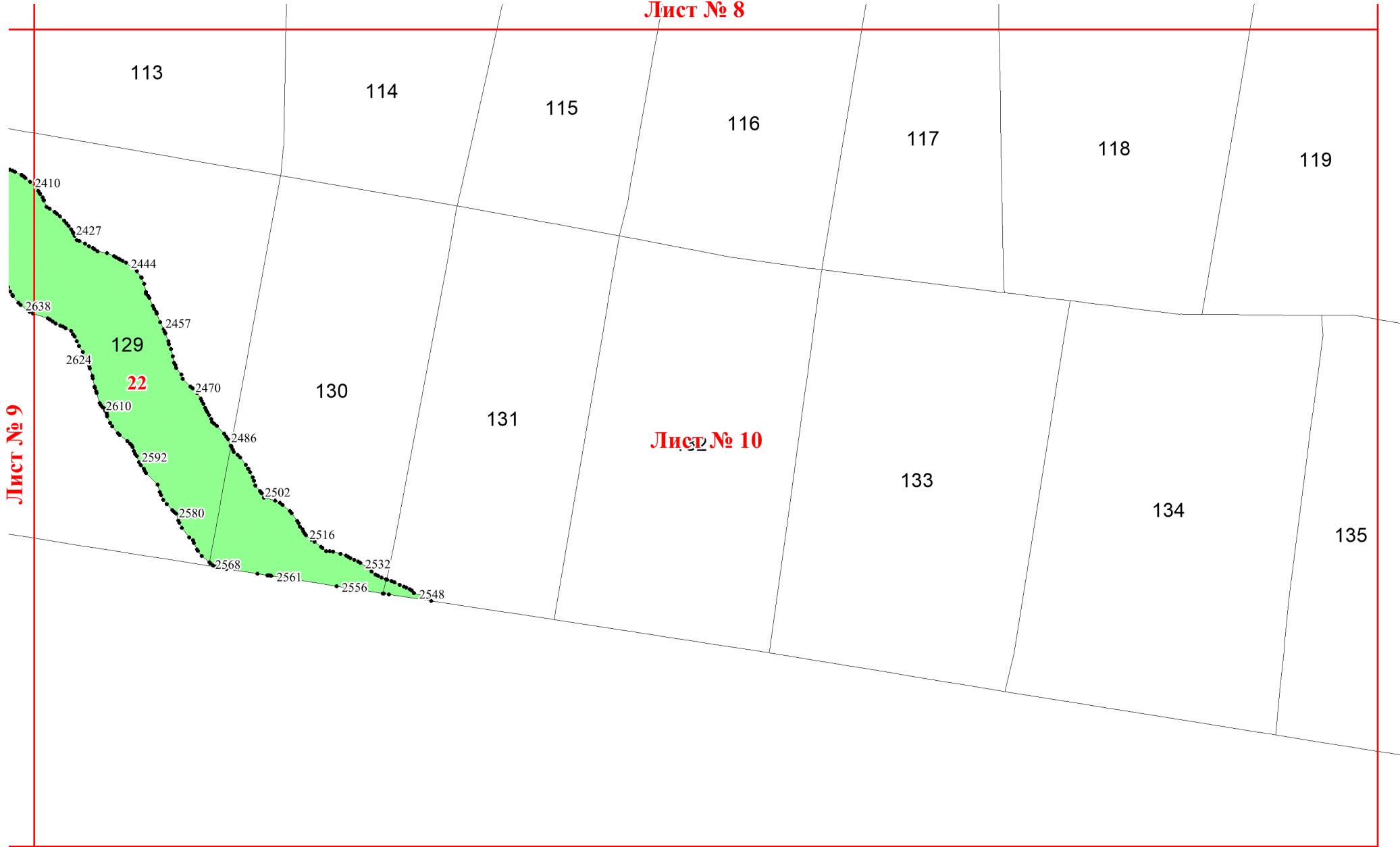
129

Лист № 9

127

Лист № 10

Лист № 8



Лист № 9

Лист № 10