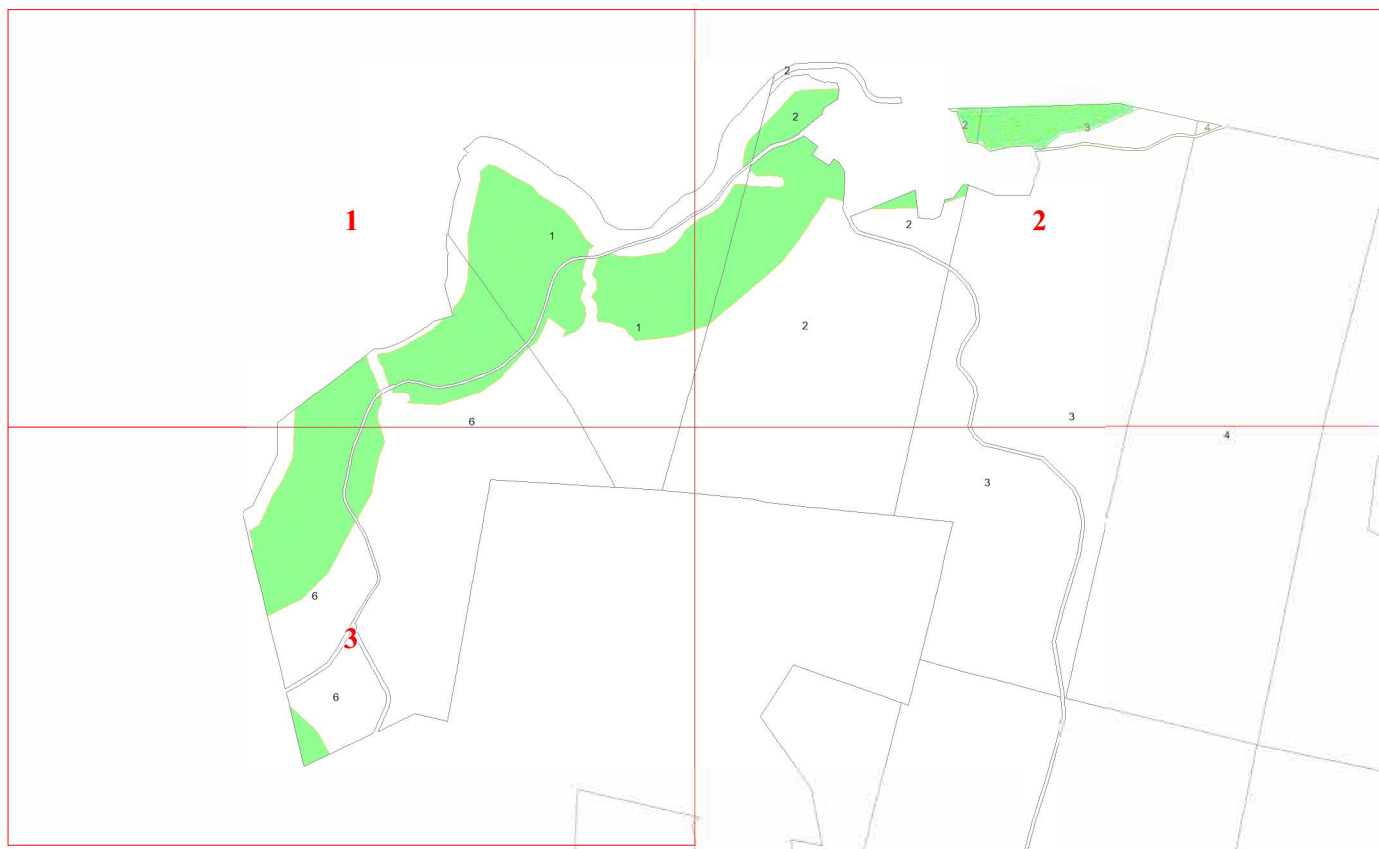


**Графическое описание местоположения
границ земель, на которых
располагаются ценные леса
(нерестоохранные полосы лесов), на
территории Вилегодского участкового
лесничества Вилегодского лесничества
Архангельской области**

Приложение № 8 к приказу Рослесхоза
от 14.05.2024 № 280

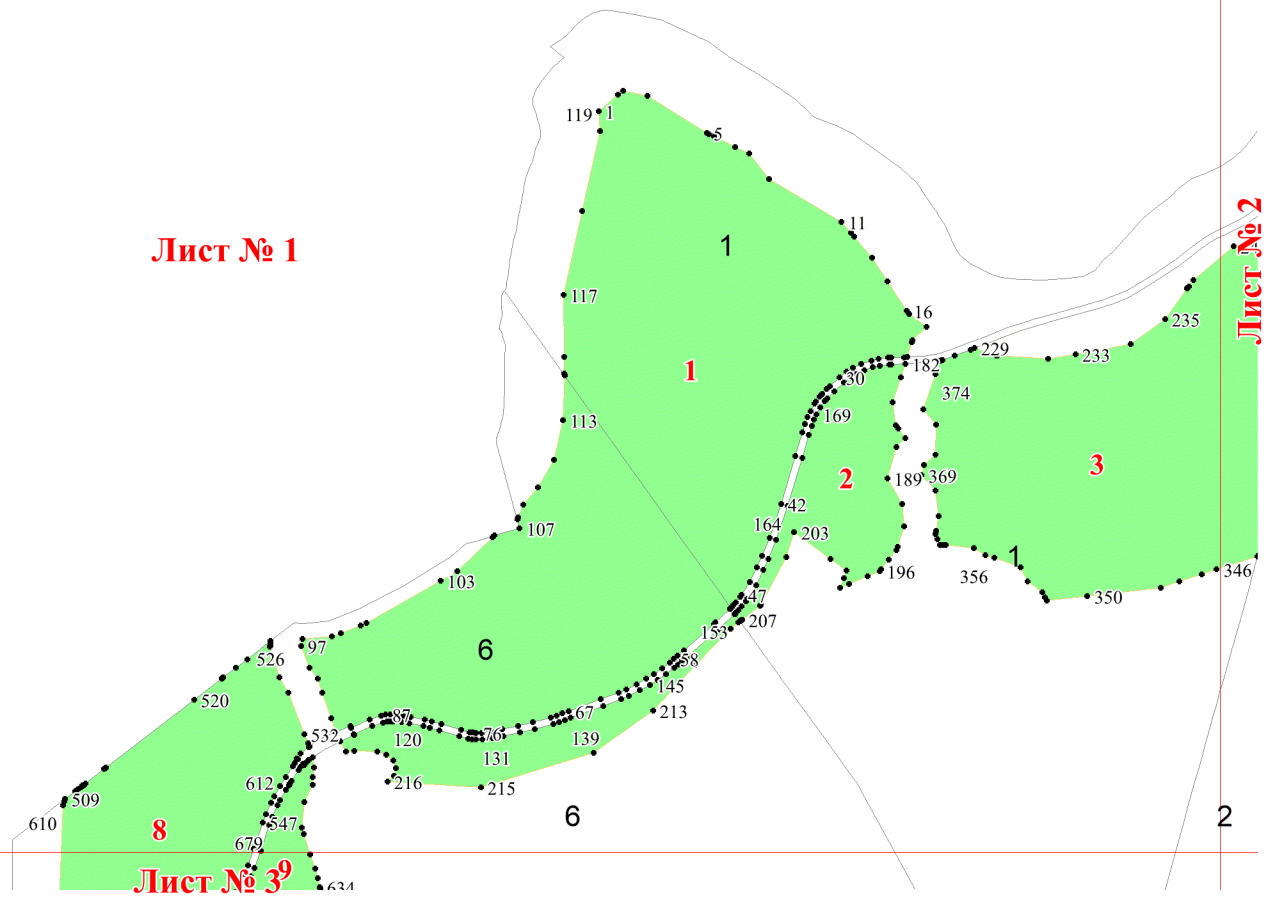


Используемые условные знаки и обозначения:

- 25 Границы и номера лесных кварталов
- 7 Номера участков
- 10 ● Номера характерных точек границ объекта
- Лист №1 Границы и номера листов
- Границы категорий защитных лесов

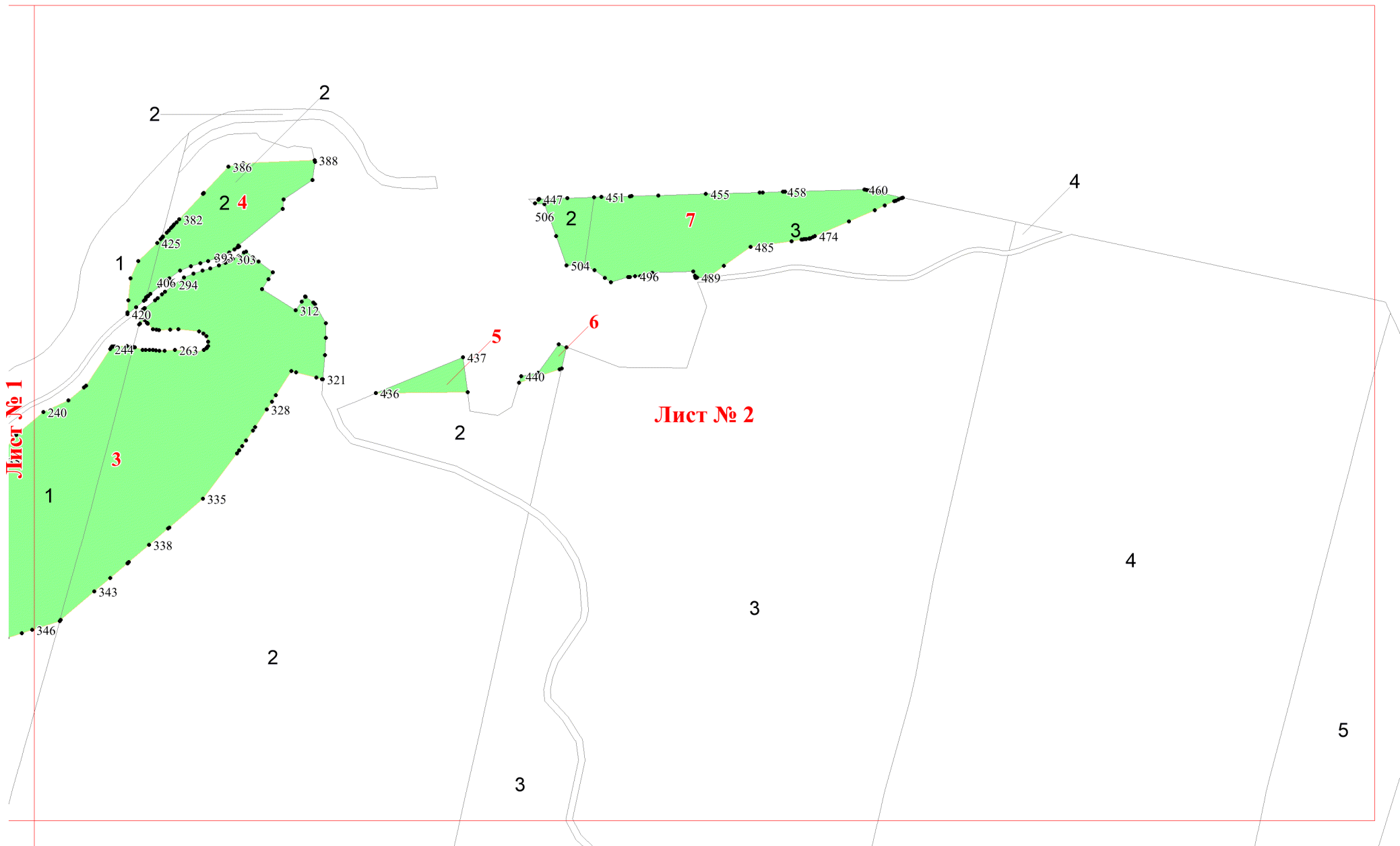
Лист № 1

Лист № 2



Лист № 3

2



Лист № 1

Лист № 2

2

2

386

388

2 4

382

425

1

393

303

406

294

420

312

244

263

240

5

437

6

440

2

436

3

1

335

321

328

2

Лист № 2

3

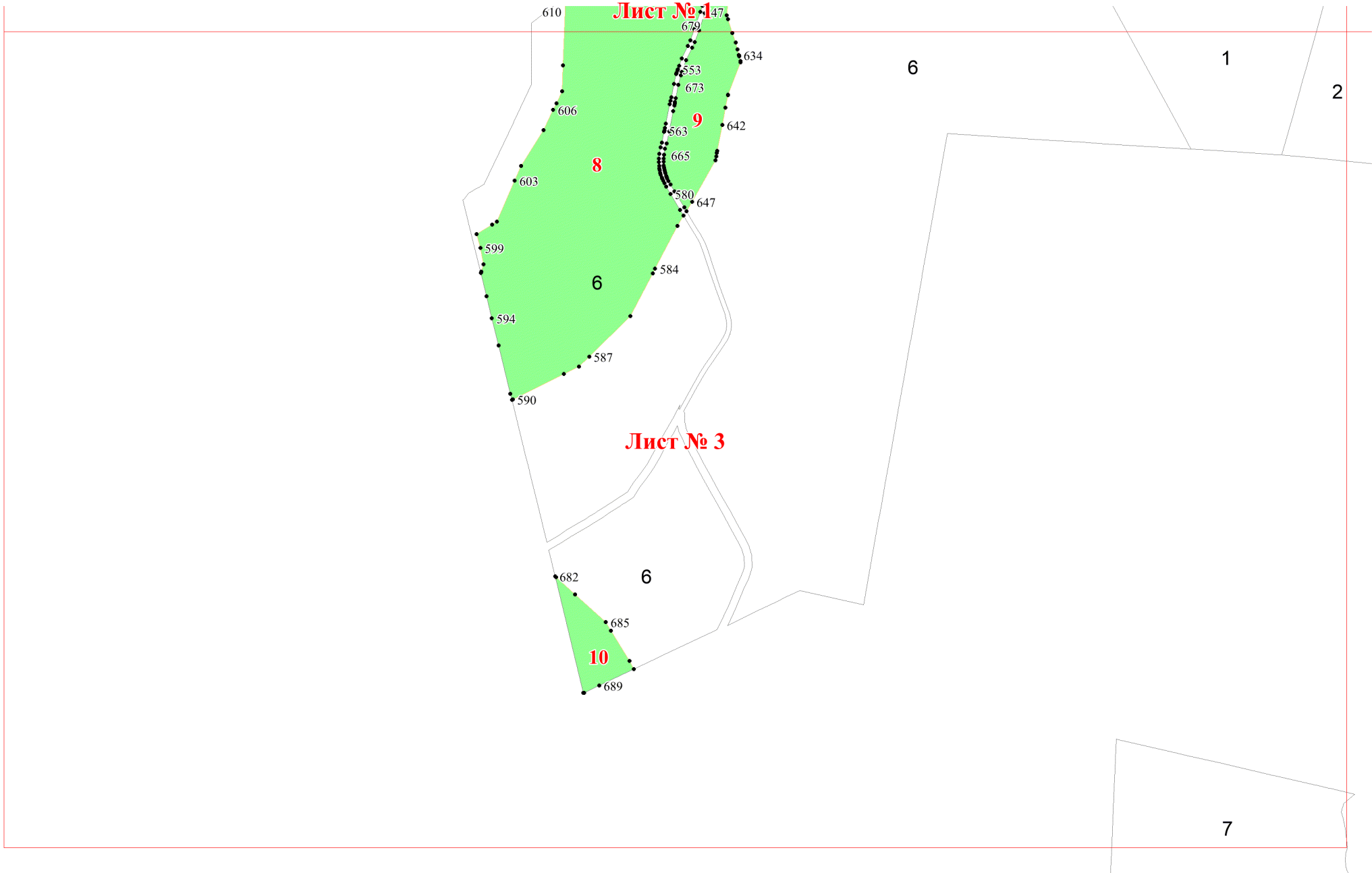
4

2

3

5

4



Лист № 1

8

9

10

Лист № 3

610

617

679

634

653

673

606

642

563

665

603

580

647

599

584

594

587

590

6

682

685

689

6

1

2

7