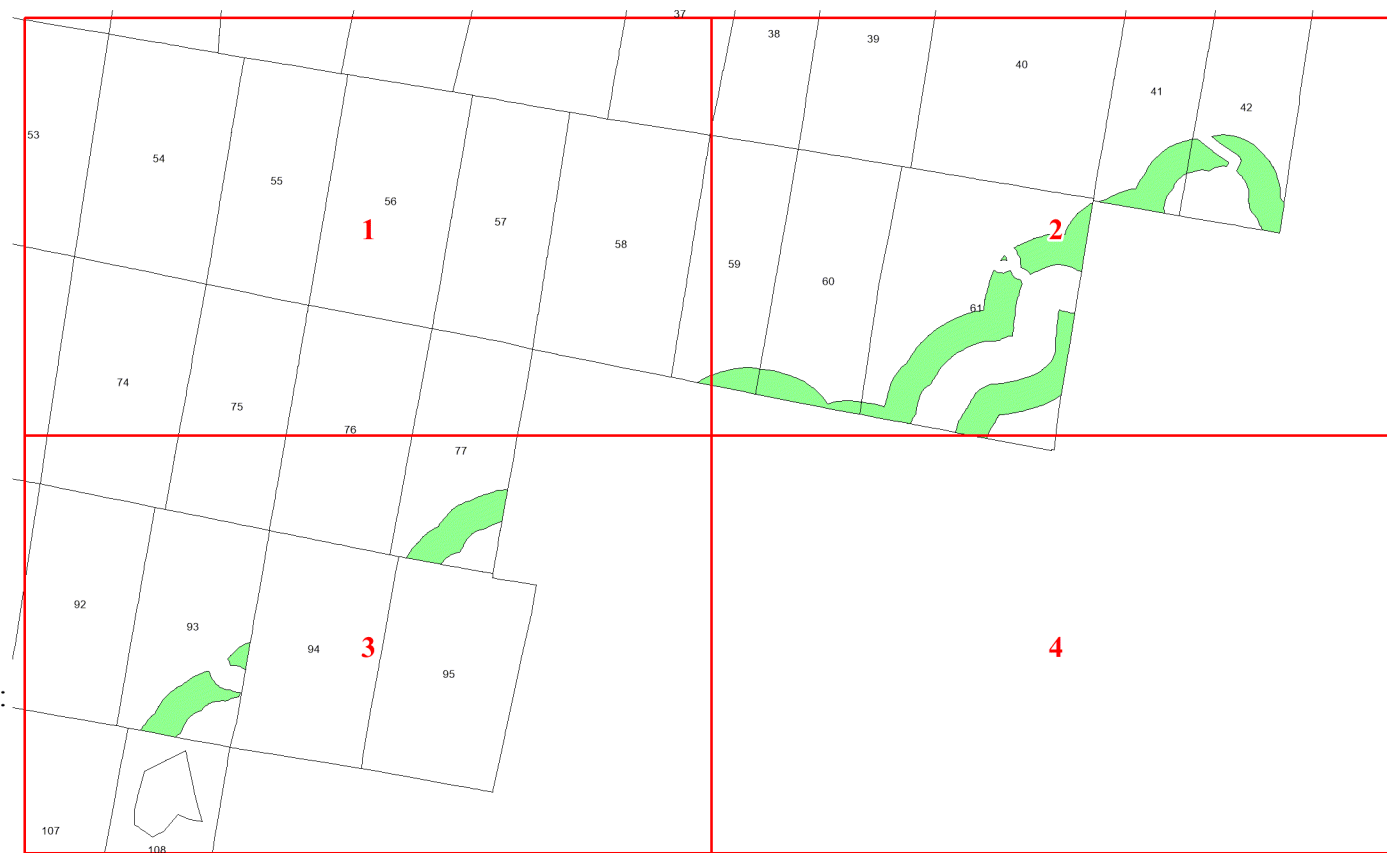


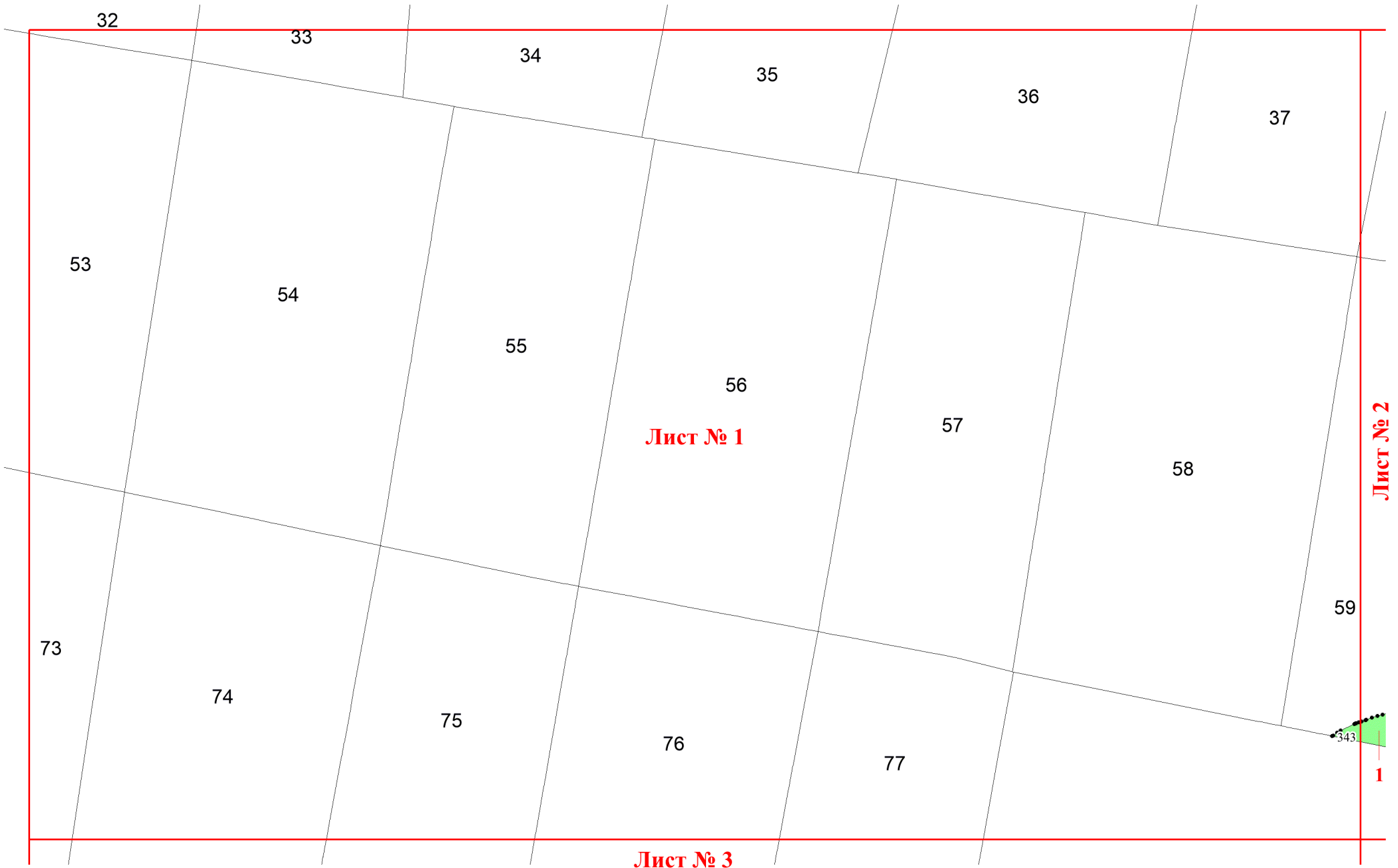
**Графическое описание местоположения
границ земель, на которых
располагаются ценные леса
(нерестоохранные полосы лесов), на
территории Волчанского участкового
лесничества Карпинского лесничества
Свердловской области**

Приложение № 26 к приказу Рослесхоза
от 18.06.2024 № 461



Используемые условные знаки и обозначения:

- 25 Границы и номера лесных кварталов
- 7 Номера участков
- 10 • Номера характерных точек границ объекта
- Лист №1 Границы и номера листов
- Границы категорий защитных лесов



32

33

34

35

36

37

53

54

55

56

57

58

59

73

74

75

76

77

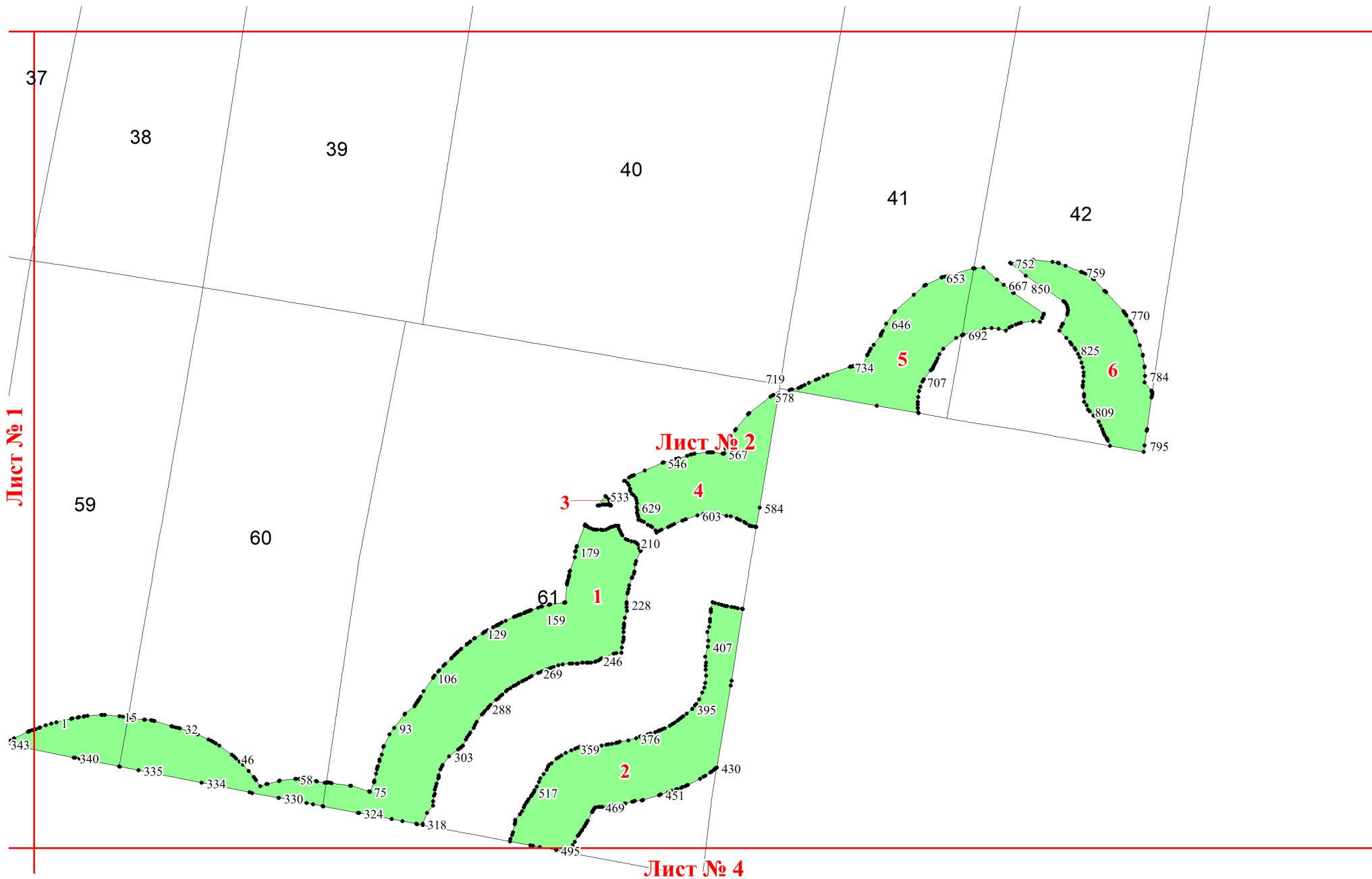
343

Лист № 1

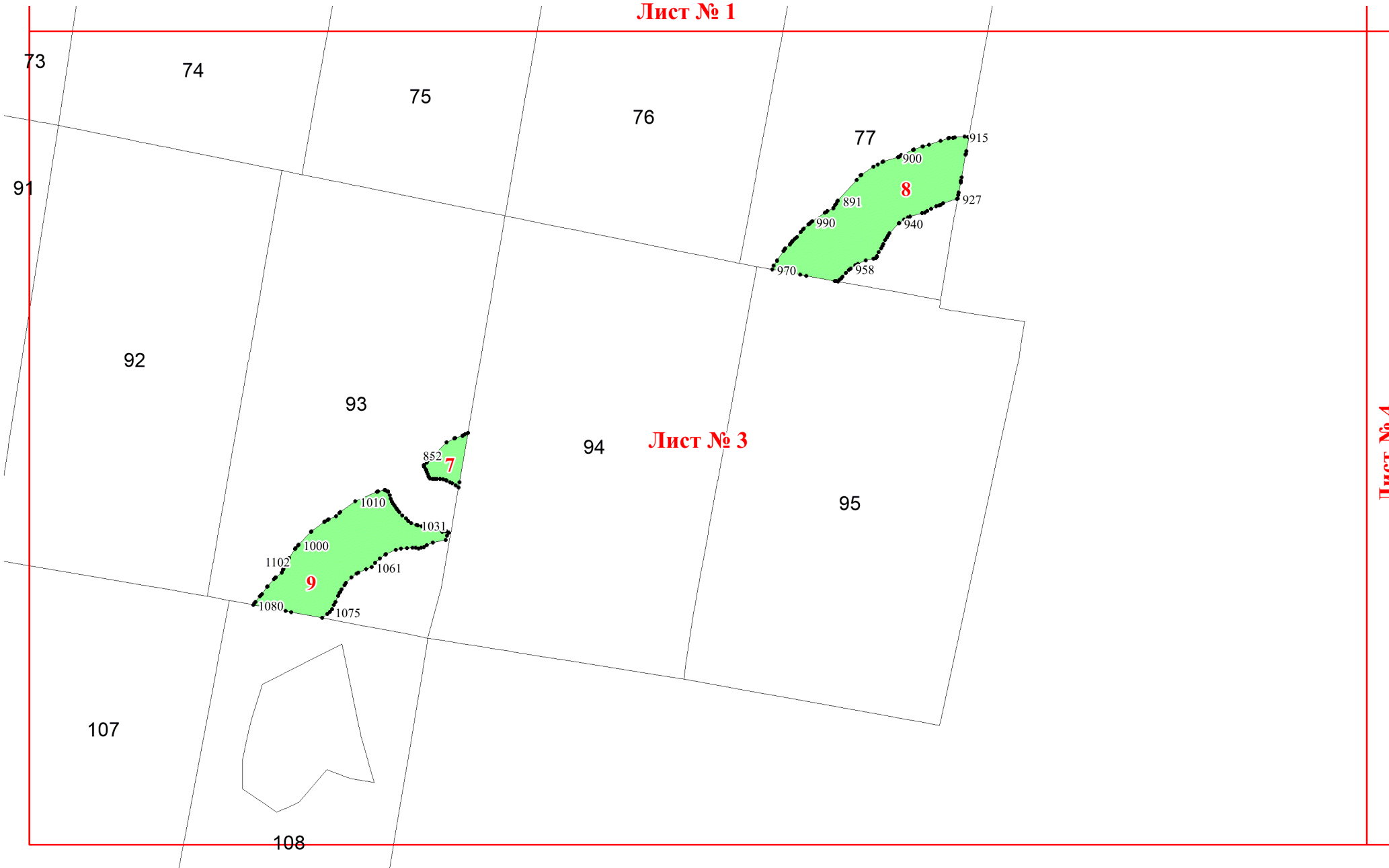
Лист № 2

Лист № 3

1



Лист № 1



Лист № 4

