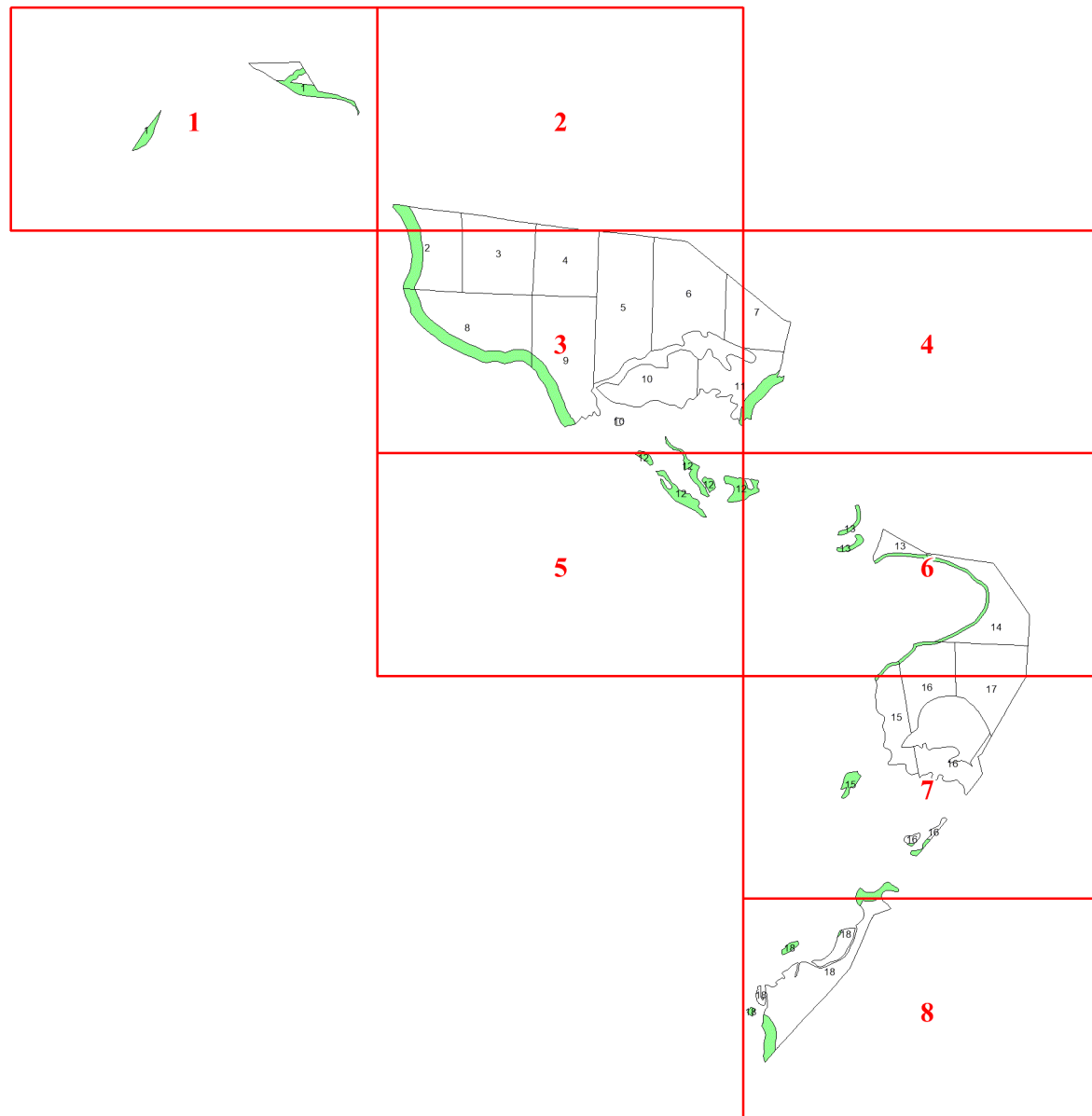


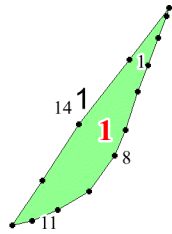
**Графическое описание местоположения  
границ земель, на которых  
располагаются леса, расположенные в  
водоохранных зонах, на территории  
Пятого участкового лесничества  
Чунского лесничества Иркутской  
области**

Приложение № 126 к приказу Рослесхоза  
от 21.05.2024 № 341

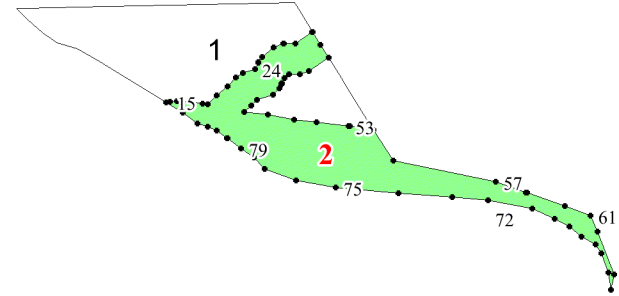


Используемые условные знаки и обозначения:

- 25 Границы и номера лесных кварталов
- 7 Номера участков
- 10 ● Номера характерных точек границ объекта
- Лист №1 Границы и номера листов
- Границы категорий защитных лесов



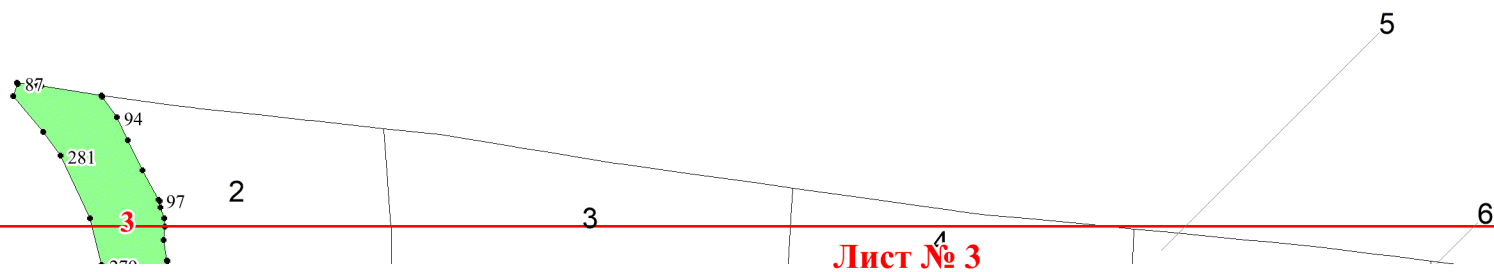
Лист № 1



Лист № 2

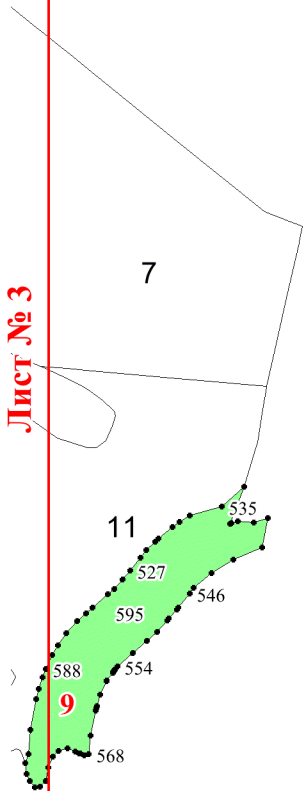
Лист № 1

Лист № 2





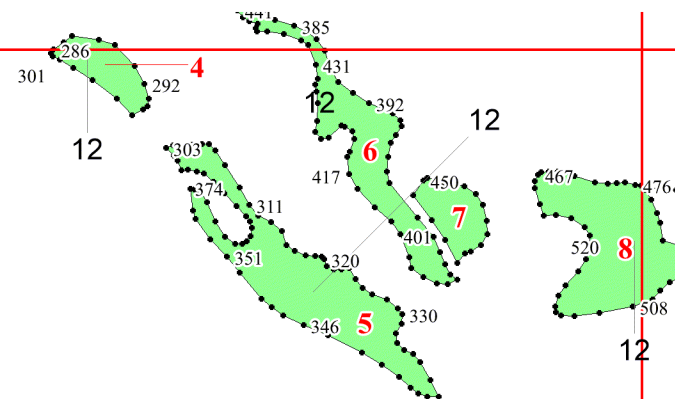
Лист № 3



Лист № 4

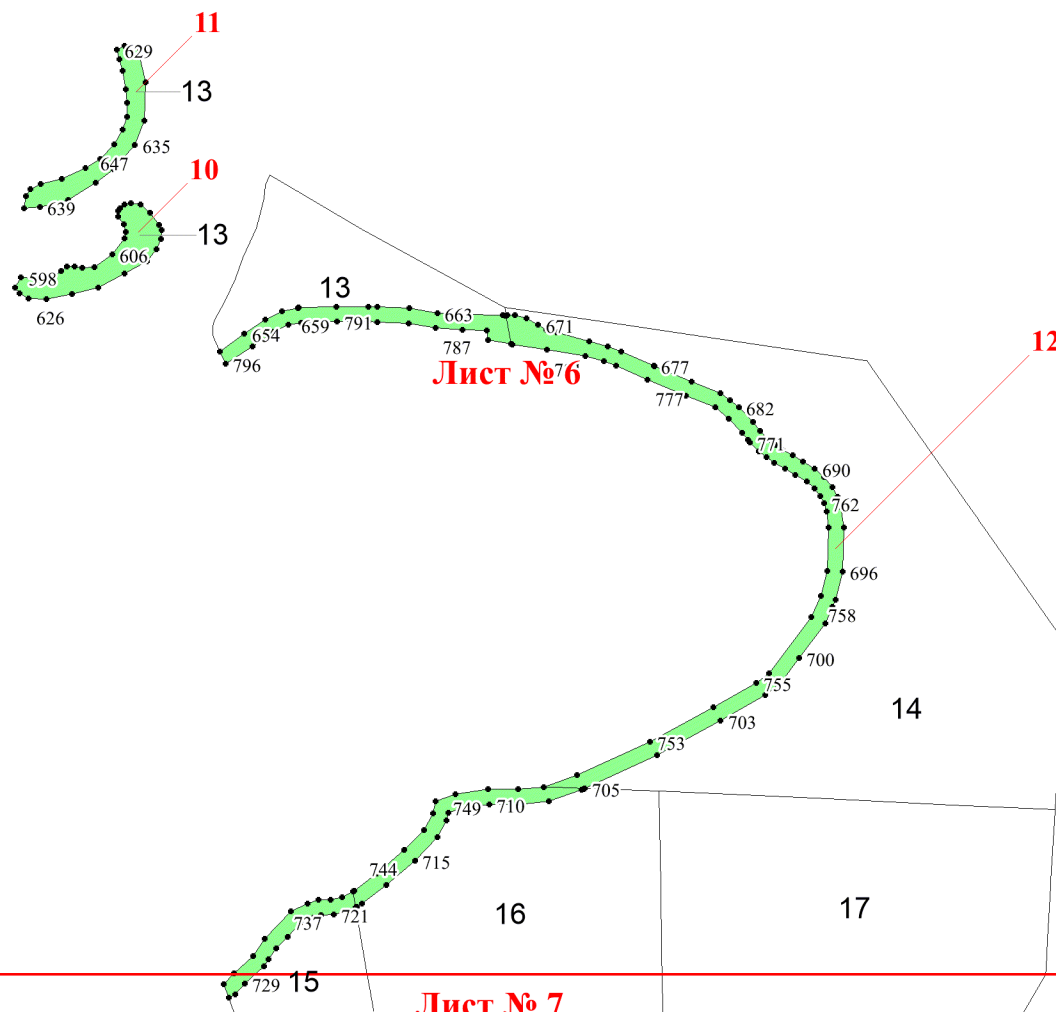
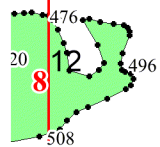
Лист № 6

Лист № 3



Лист № 5

Лист № 6

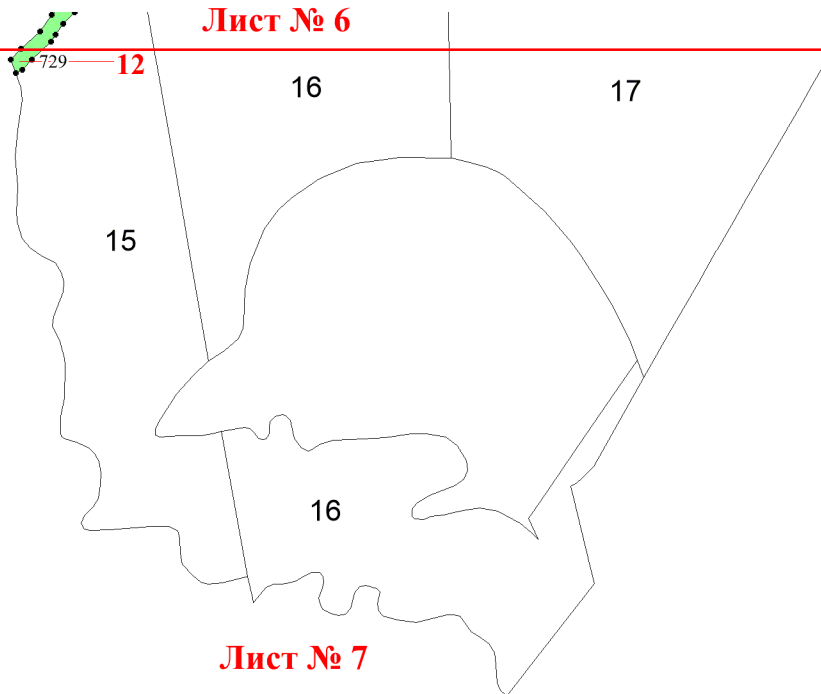


Лист № 6

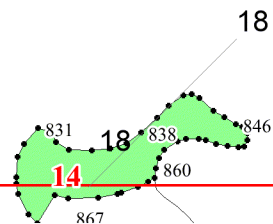
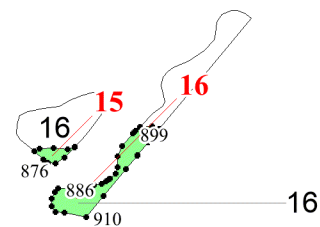
Лист № 7

Лист № 5

**Лист № 6**



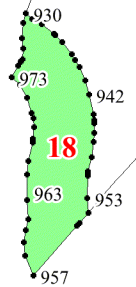
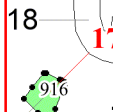
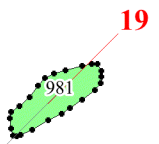
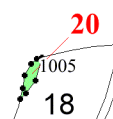
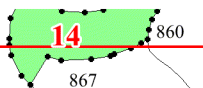
**Лист № 7**



**Лист № 8**



**Лист № 7**



**Лист № 8**