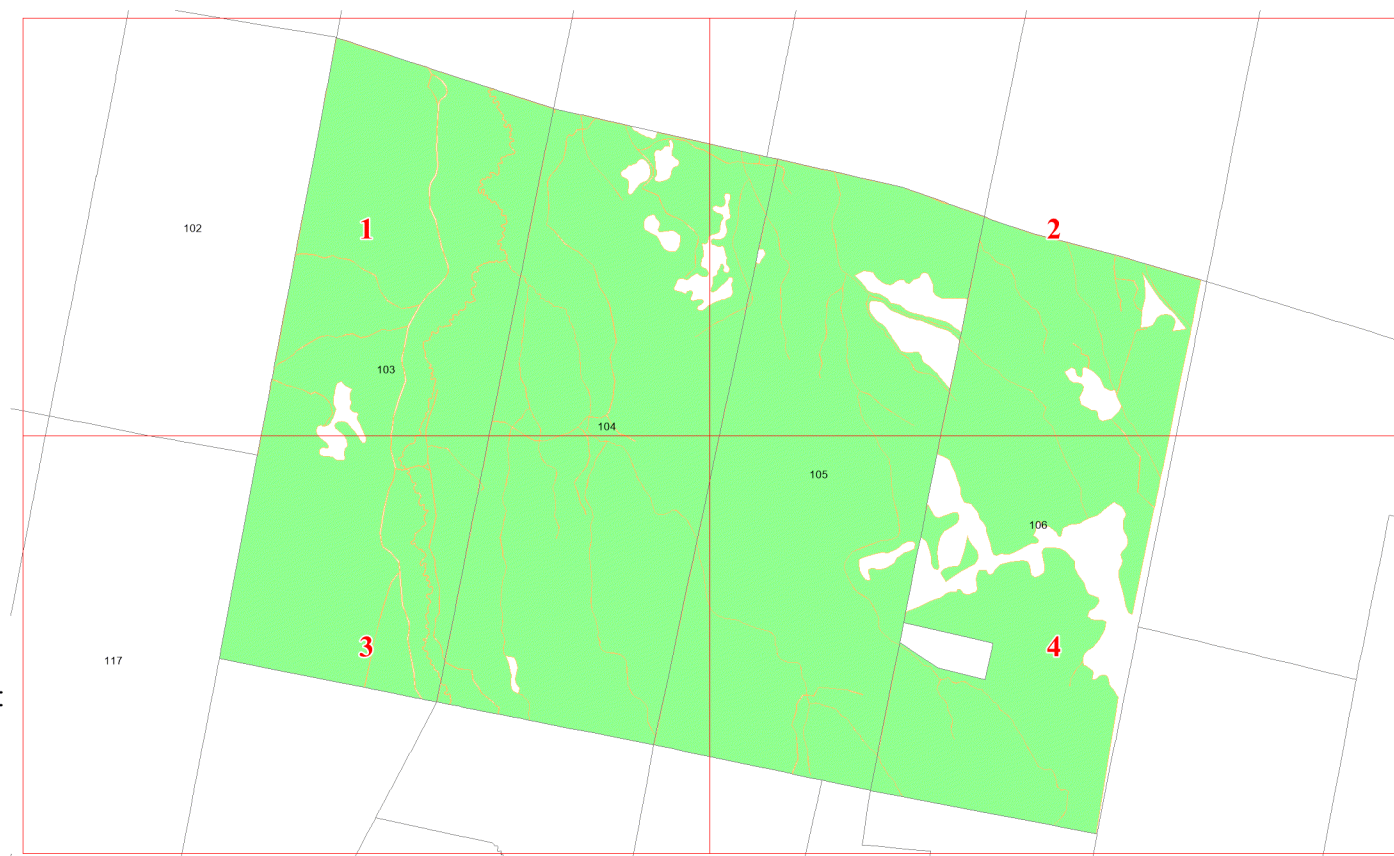


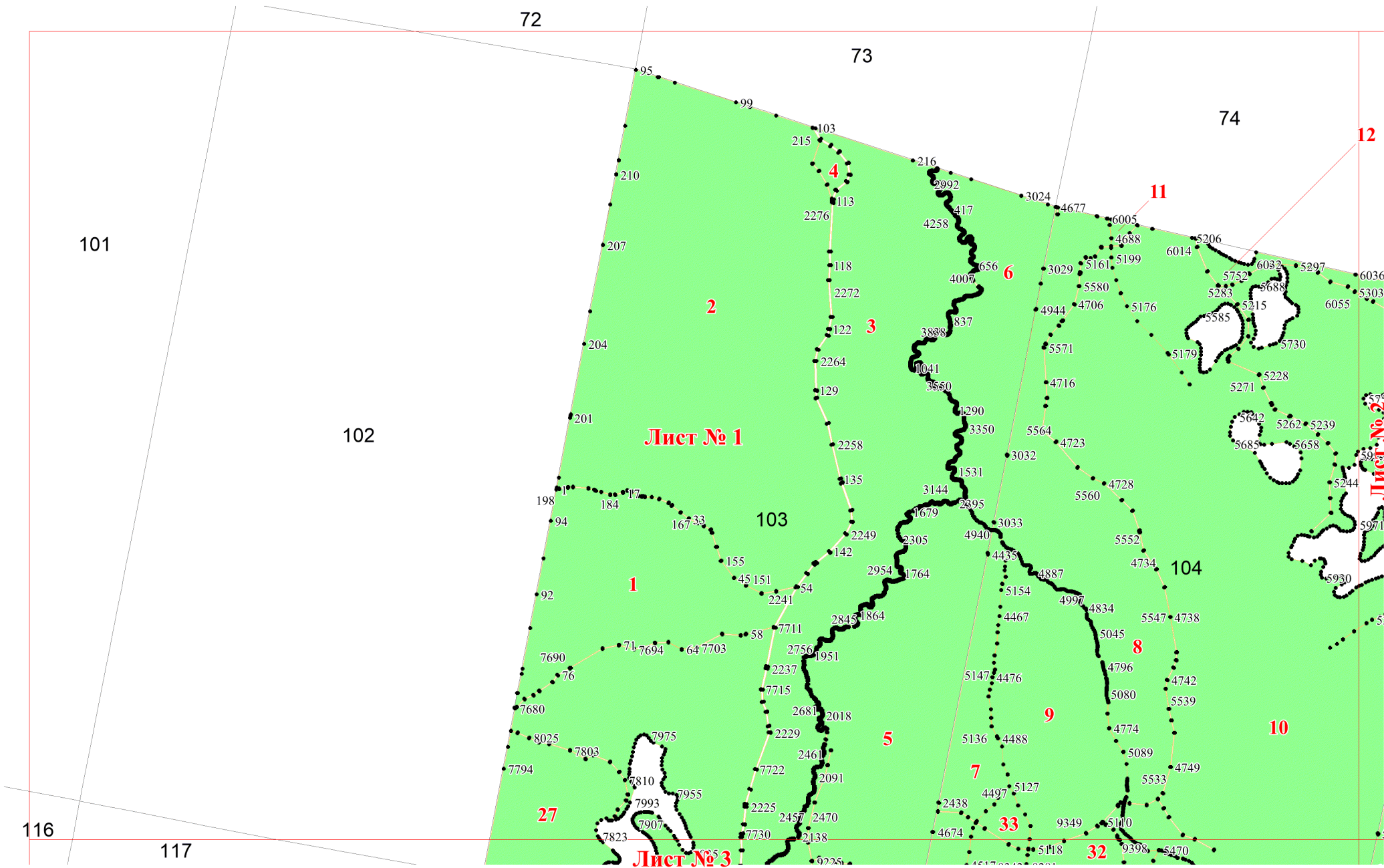
**Графическое описание местоположения  
границ земель, на которых  
располагаются особо защитные участки  
лесов «особо охраняемые части особо  
охраняемых природных территорий», на  
территории Нижне-Лупьинского  
участкового лесничества Вилегодского  
лесничества Архангельской области**

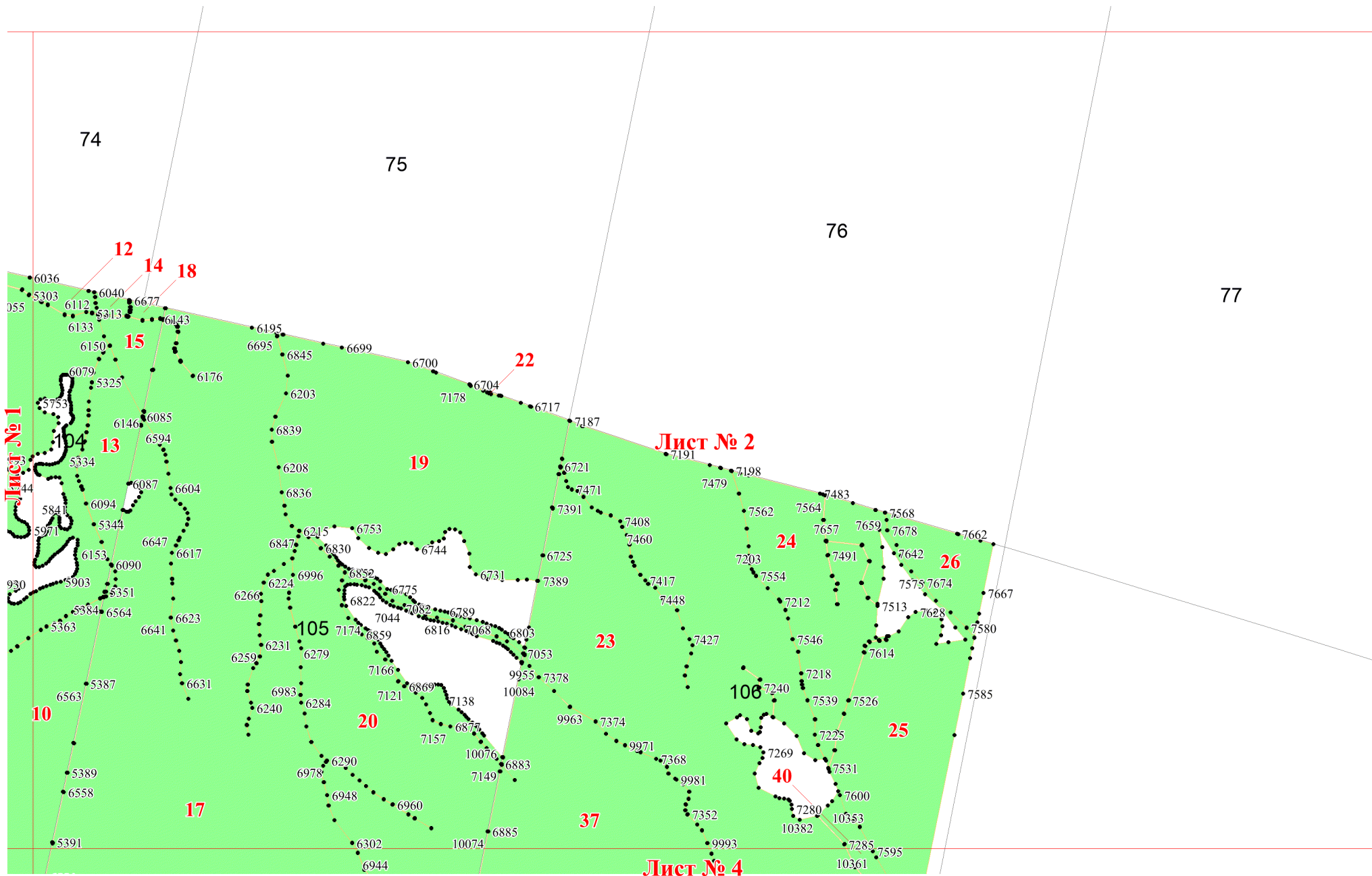
Приложение № 77 к приказу Рослесхоза  
от 14.05.2024 № 280

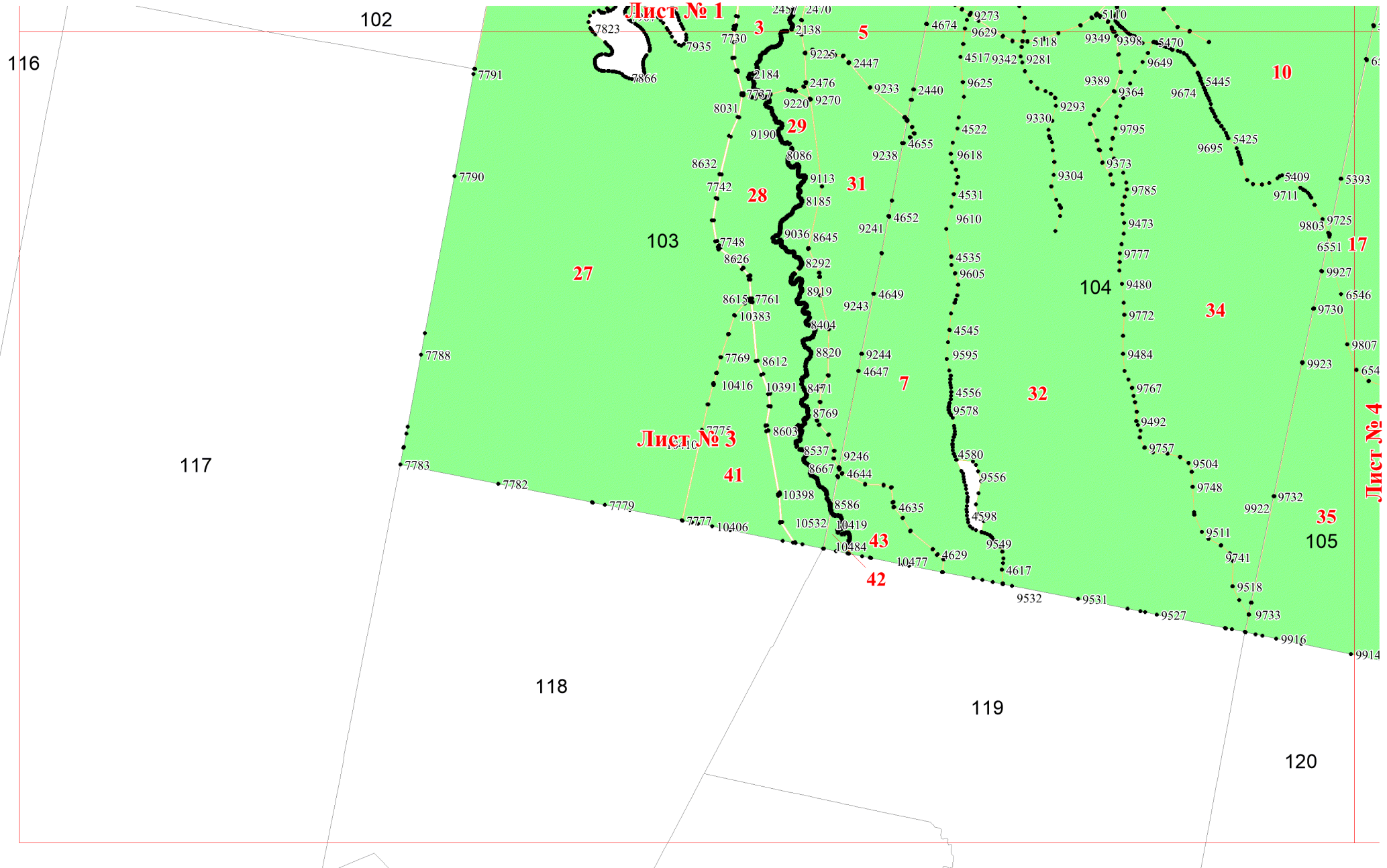


Используемые условные знаки и обозначения:

- 25 Границы и номера лесных кварталов
- 7 Номера участков
- 10 ● Номера характерных точек границ объекта
- Лист №1 Границы и номера листов
- Границы особо защитных участков лесов







Лист № 1

Лист № 3

Лист № 4

102

116

117

118

119

120

27

3

5

10

29

28

31

17

32

34

41

7

43

42

35

105

7823

7866

7935

7730

2457

2470

2138

9225

2447

4674

9273

9629

5118

9349

9398

5470

9649

63

7791

8031

2184

7737

2476

9220

9270

2440

9233

2440

4625

9625

5118

9281

9389

9364

9674

5445

9649

63

7790

8632

9190

8086

9238

4655

4522

9618

9330

9293

9304

9373

9795

5425

9674

9695

5409

9711

5393

63

7748

7742

9113

8185

9241

4652

4531

9610

9304

9785

9711

9803

9725

9803

6551

9927

6546

9927

6546

9730

9807

7788

8615

7761

8919

9243

4649

4545

9595

9484

9767

9484

9767

9492

9757

9504

9748

9922

9732

9511

9741

9518

9733

7783

7782

7779

7775

8603

8537

9246

8667

4644

4580

9556

4598

9549

4617

9532

9531

9527

9511

9741

9518

9733

9916

7783

7782

7779

7777

10406

10532

10419

10484

10477

4629

9549

4617

9532

9531

9527

9511

9741

9518

9733

9916

9914

9914

