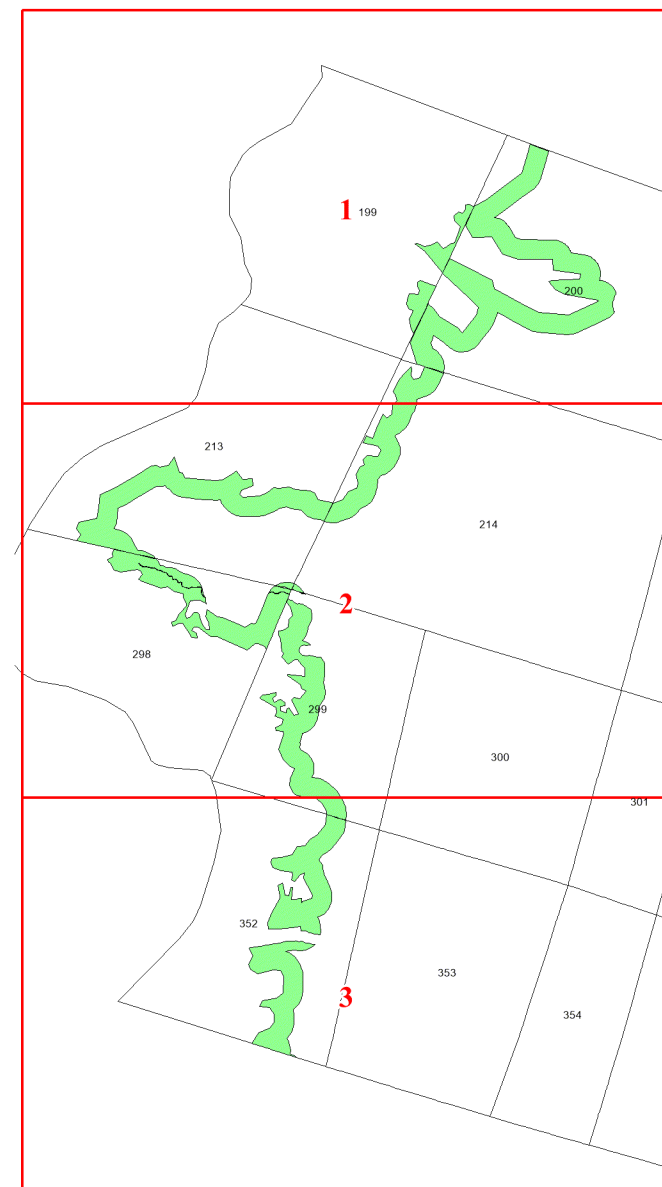


**Графическое описание местоположения
границ земель, на которых
располагаются особо защитные участки
лесов «полосы лесов в горах вдоль
верхней их границы с безлесным
пространством», на территории
Черемуховского участкового
лесничества Карпинского лесничества
Свердловской области**

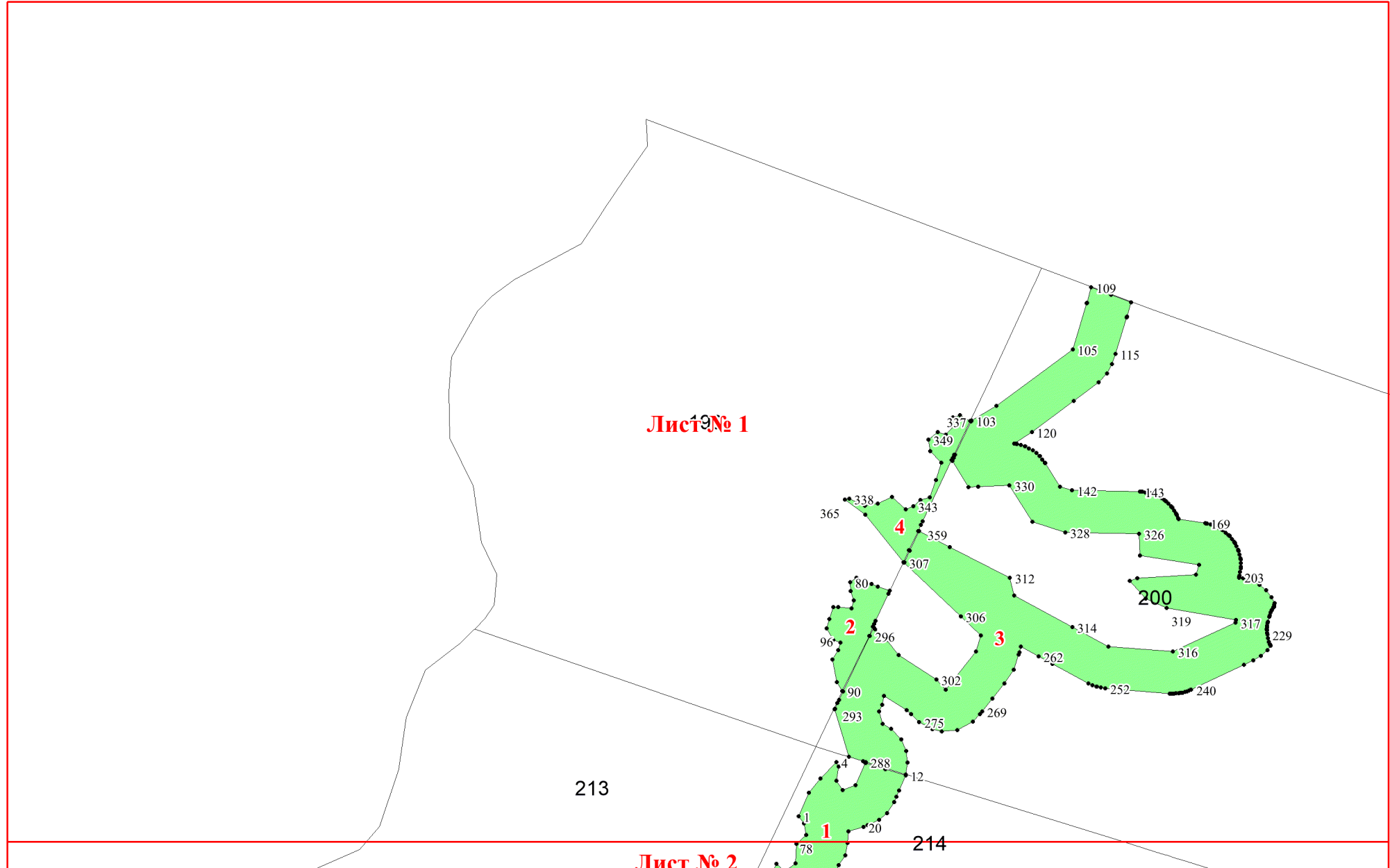
Приложение № 195 к приказу Рослесхоза
от 18.06.2024 № 461



Используемые условные знаки и обозначения:

- | | |
|--|---|
| 25 | Границы и номера лесных кварталов |
| 7 | Номера участков |
| 10 ● | Номера характерных точек границ объекта |
| Лист №1 | Границы и номера листов |
| | Границы особо защитных участков лесов |

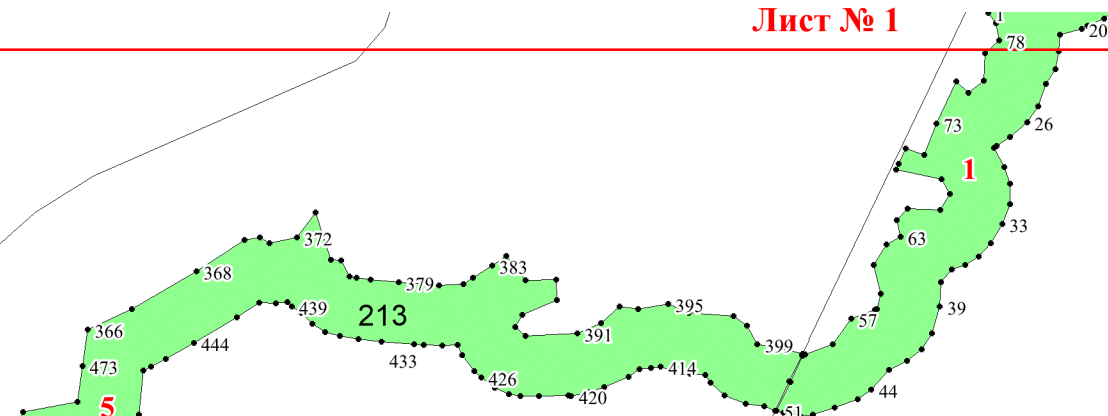
Лист № 1



Лист № 2

Лист № 1

200



214

7

8

11

Лист № 2

298

6

9

299

215

300

301

352

Лист № 3

Лист № 2

108/1080

299

9

1185

1068

1181

1204

1273

1212

1249

1264

1221

352

1243

1304

1331

1282

13

1347

1385

1381

1352

1375

1357

1372

Лист № 3

300

301

302

353

354

355