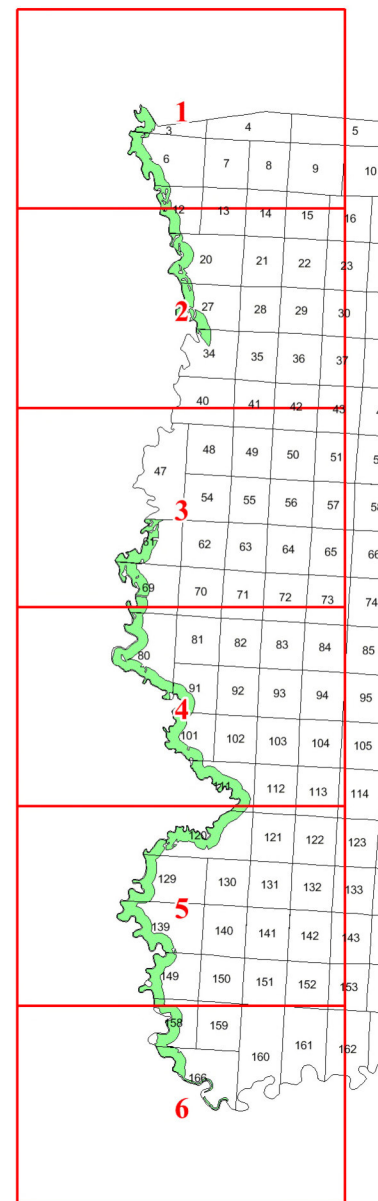


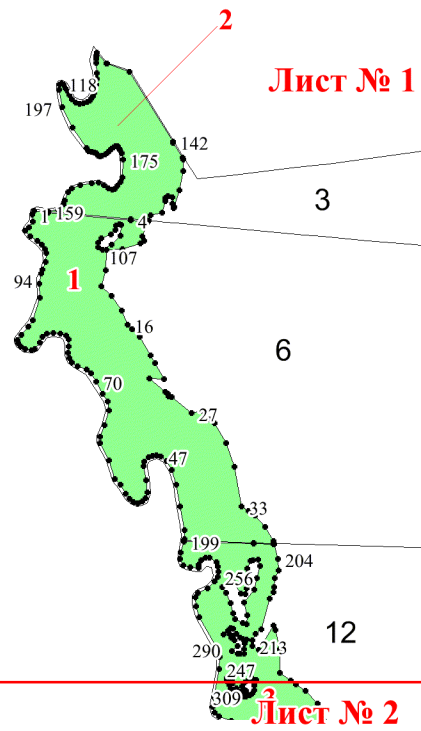
**Графическое описание местоположения  
границ земель, на которых  
располагаются особо защитные участки  
лесов «берегозащитные, почвозащитные  
участки лесов, расположенные вдоль  
водных объектов, склонов оврагов», на  
территории Салаванского участкового  
лесничества Новочеремшанского  
лесничества Ульяновской области**

Приложение № 87 к приказу Рослесхоза  
от 19.06.2024 № 466

Используемые условные знаки и обозначения:

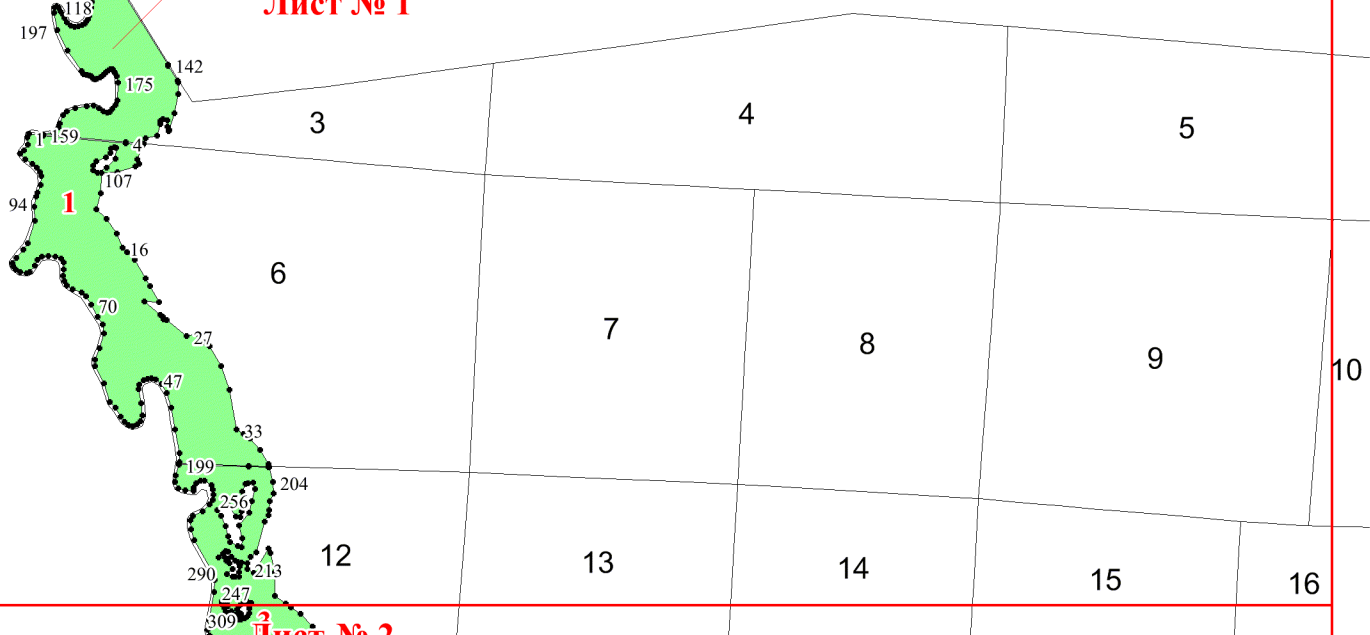
- 25 Границы и номера лесных кварталов
- 7      Номера участков
- 10 ●    Номера характерных точек границ объекта
- Лист №1 Границы и номера листов
- Границы особо защитных участков лесов



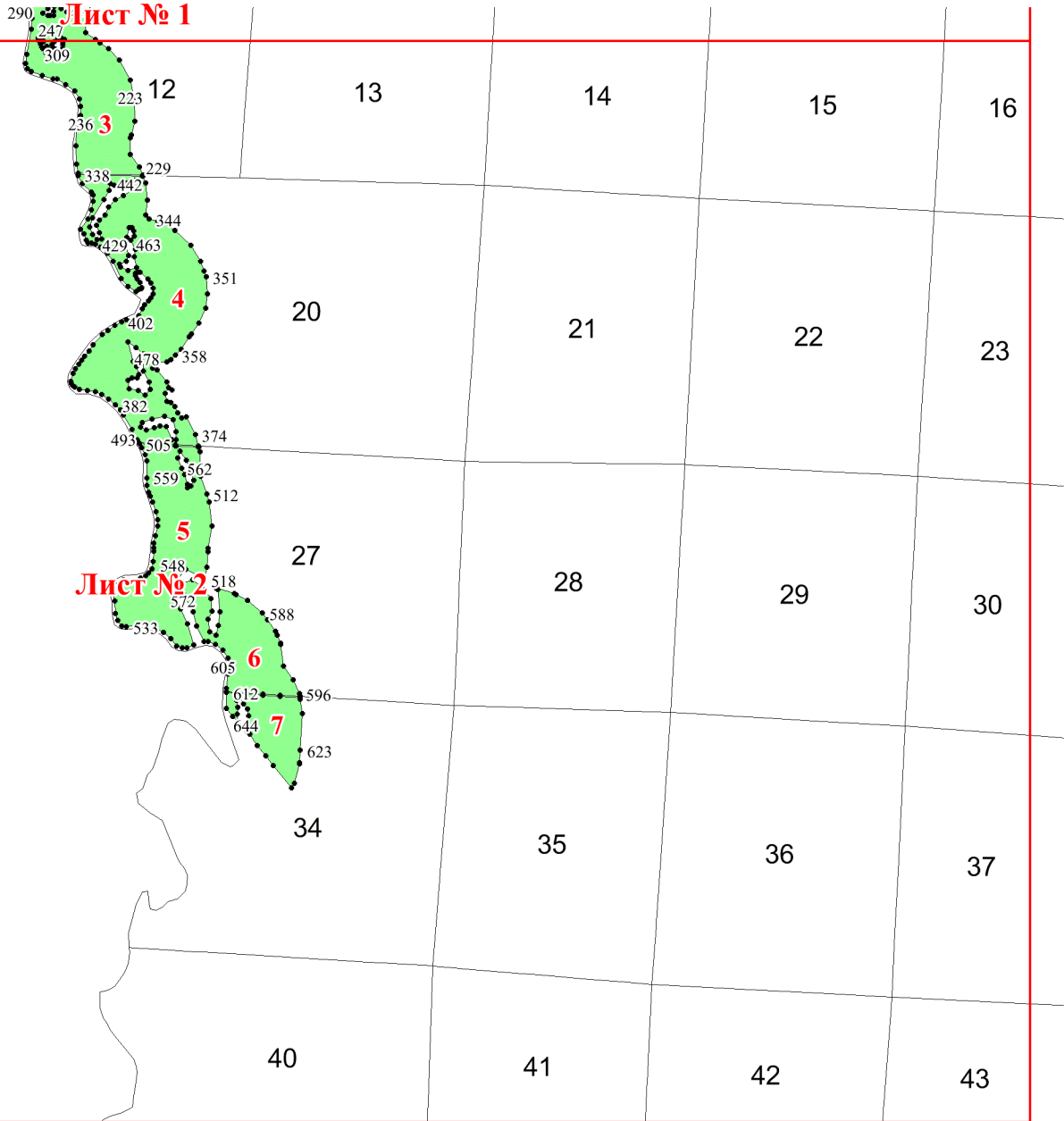


Лист № 1

Лист № 2



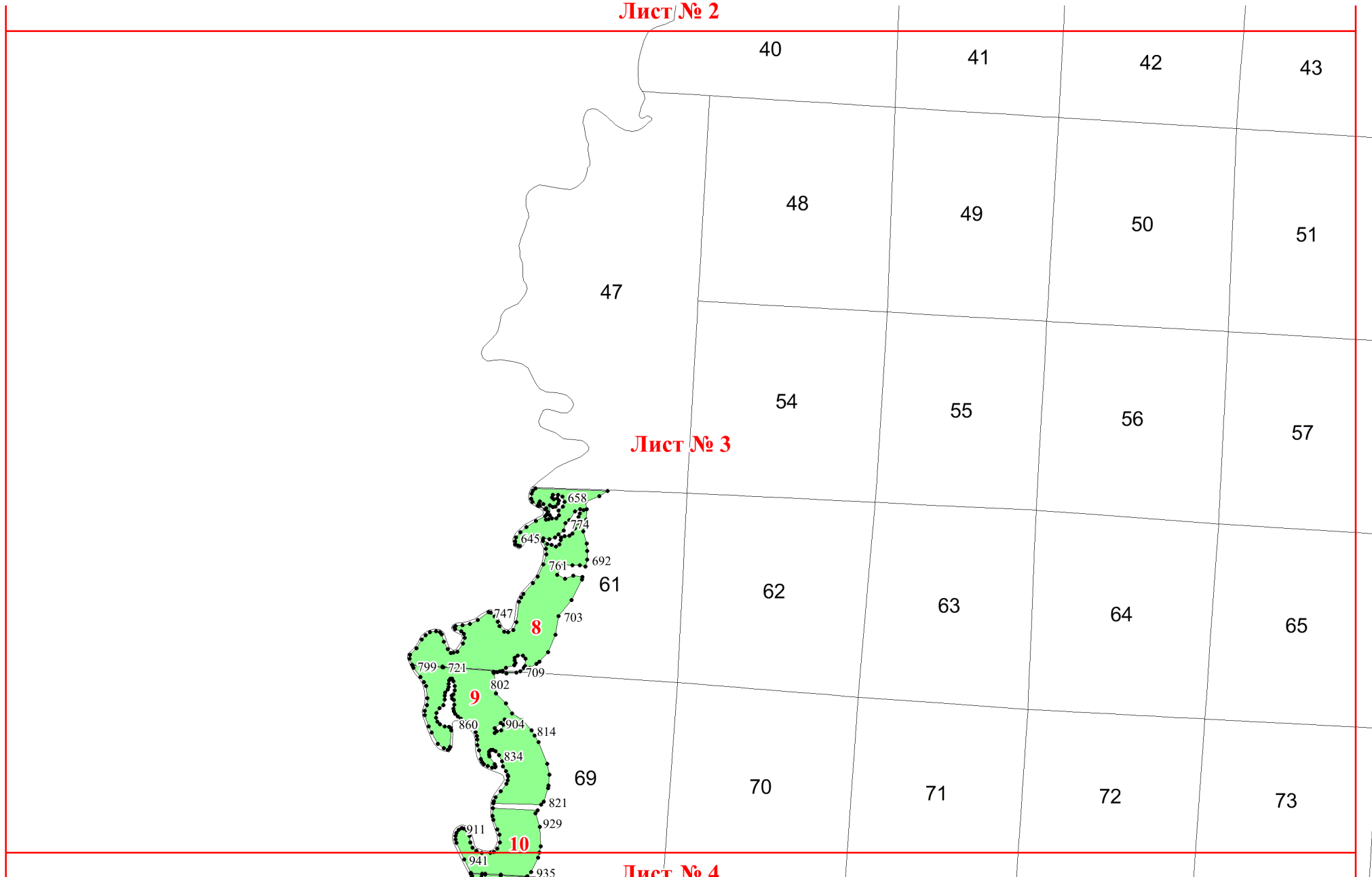
**Лист № 1**



**Лист № 2**

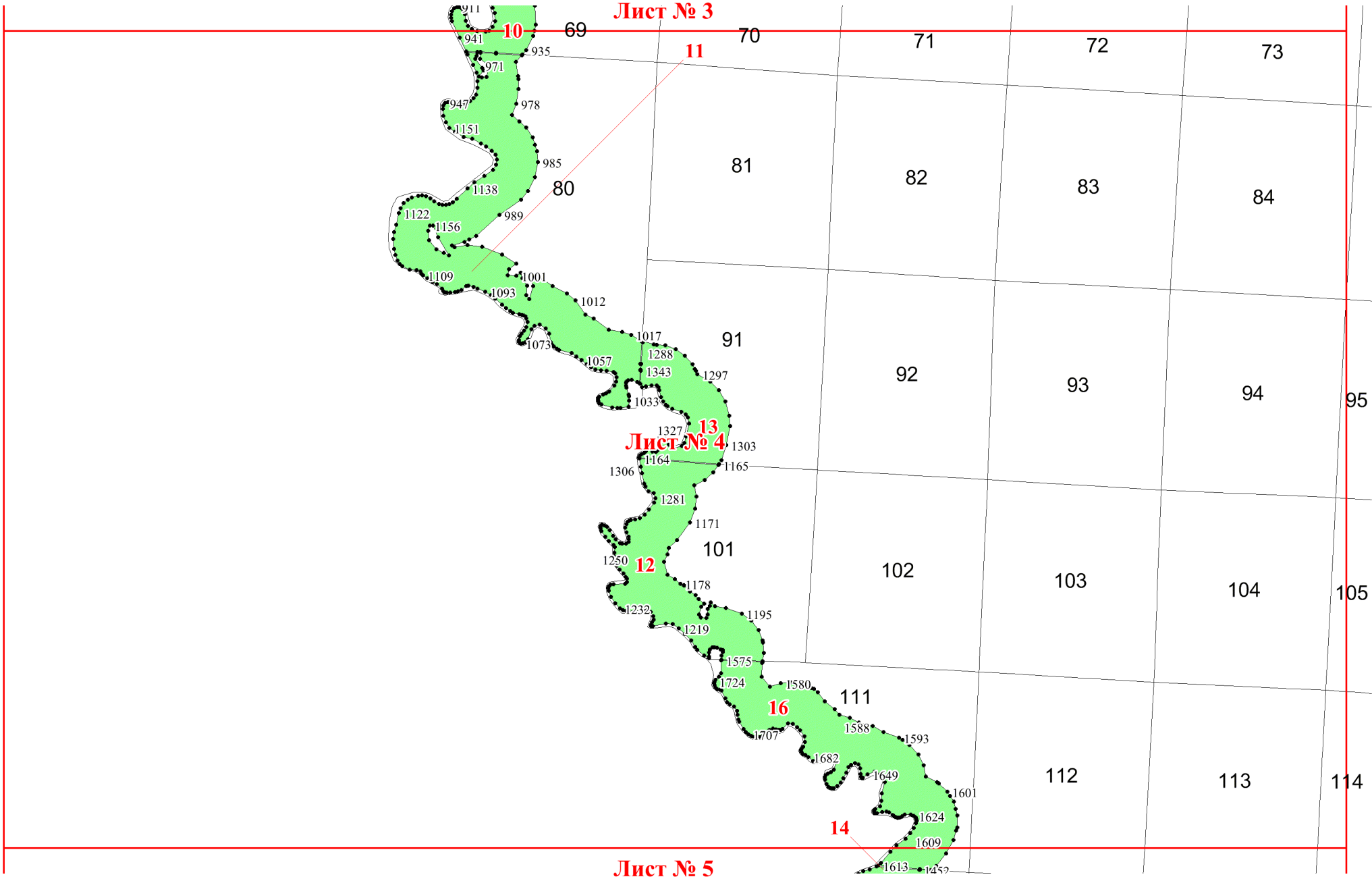
**Лист № 3**

**Лист № 2**

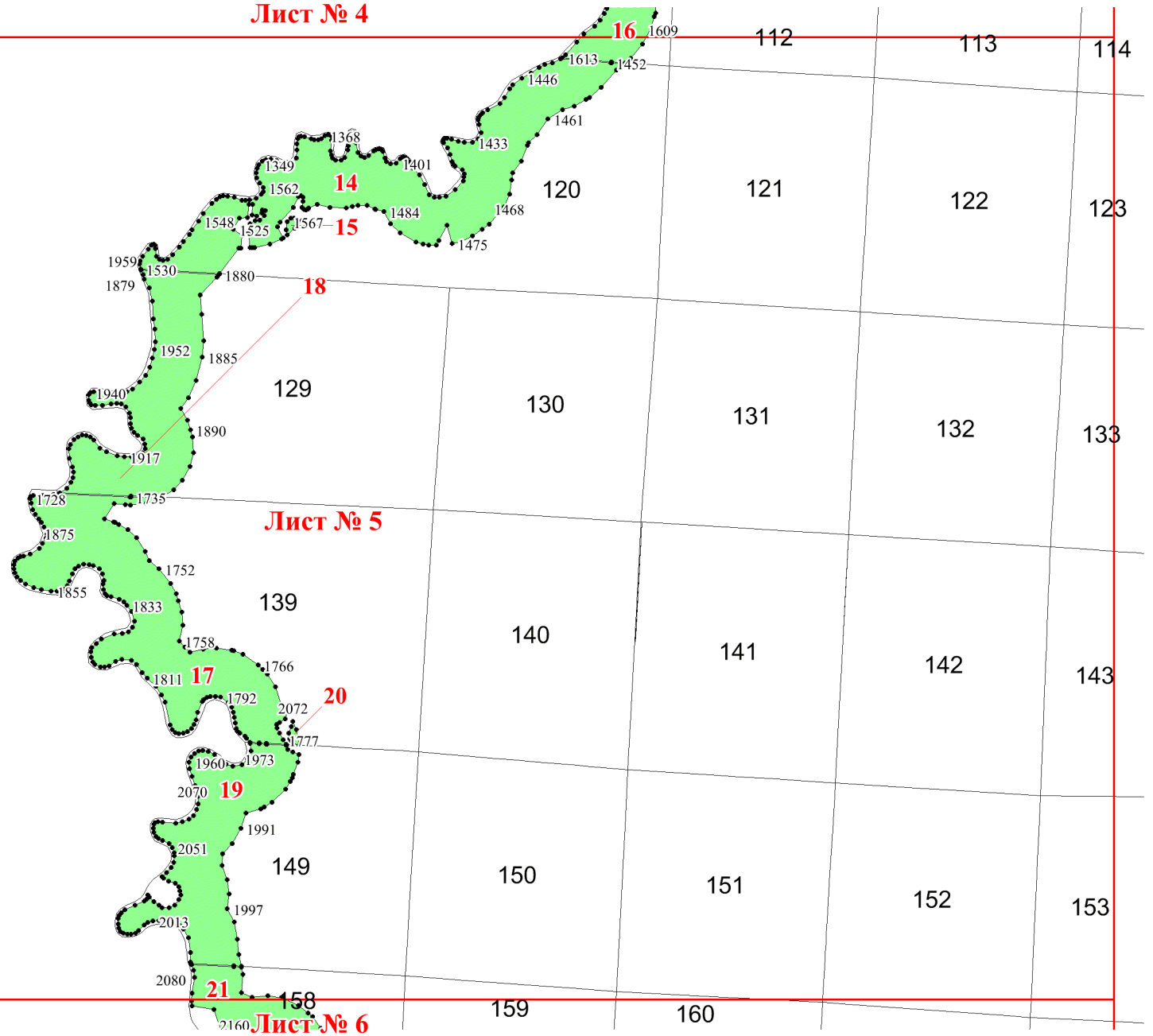


**Лист № 3**

**Лист № 4**



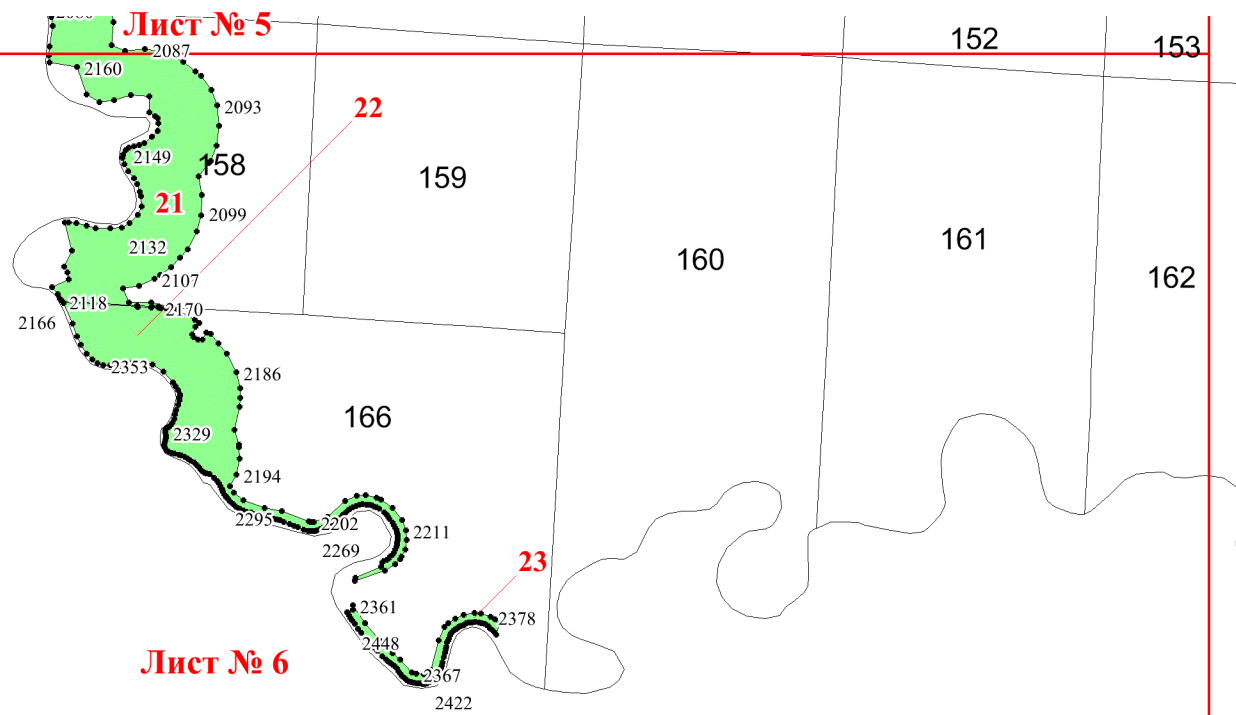
**Лист № 4**



**Лист № 5**

**Лист № 6**

**Лист № 5**



**Лист № 6**

