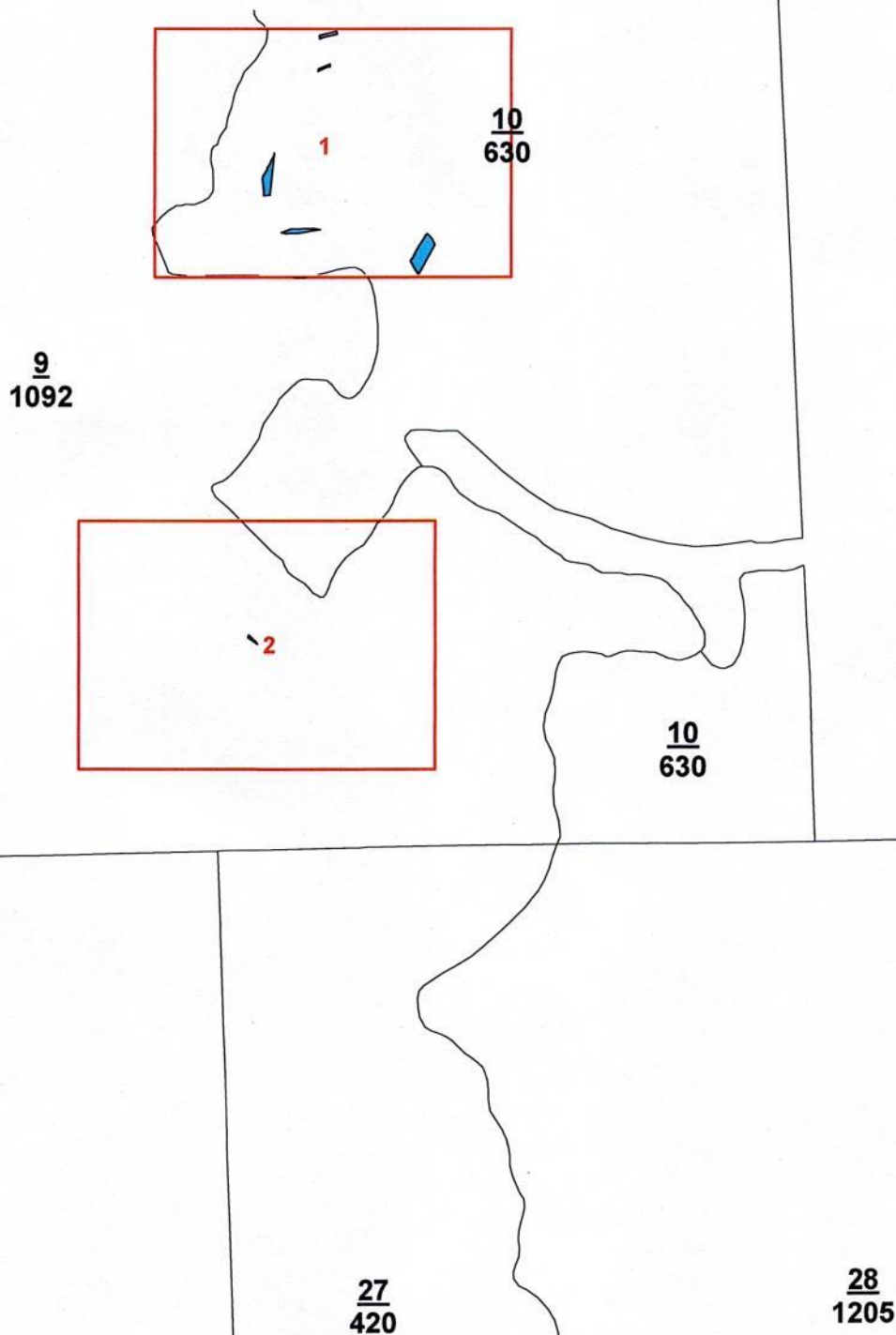
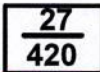





**Графическое описание местоположения границ земель,
на которых располагаются ценные леса (запретные
полосы лесов, расположенные вдоль водных объектов),
на территории Сокаревского участкового лесничества
Уярского лесничества Красноярского края**

Приложение № 4 к приказу Рослесхоза
от 13.06.2024 № 469



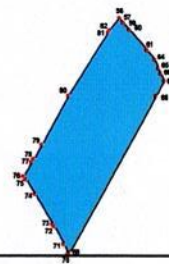
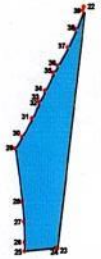
Условное обозначение:

-  Границы лесного квартала
-  Наименования листа
-  Характерная точка
-  Запретные полосы лесов,
расположенные вдоль
водных объектов


9
1092

1

10
630



10
630

2

9
1092