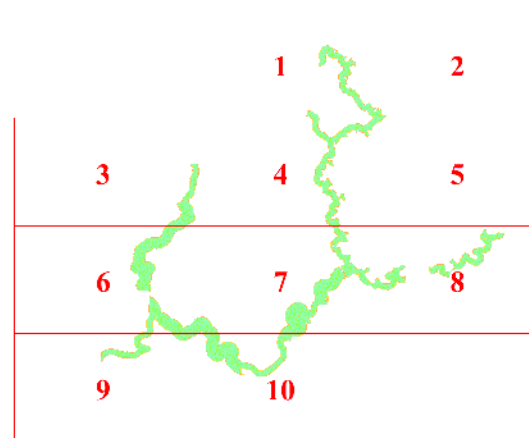


**Графическое описание местоположения границ
земель, на которых располагаются леса,
расположенные в водоохранных зонах, на
территории Бесовского участкового лесничества
Новочеремшанского лесничества
Ульяновской области**

Приложение № 14 к приказу Рослесхоза
от 19.06.2024 № 466




Используемые условные знаки и обозначения:

25 Границы и номера лесных кварталов

7 Номера участков

10 • Номера характерных точек границ объекта

Лист №1 Границы и номера листов

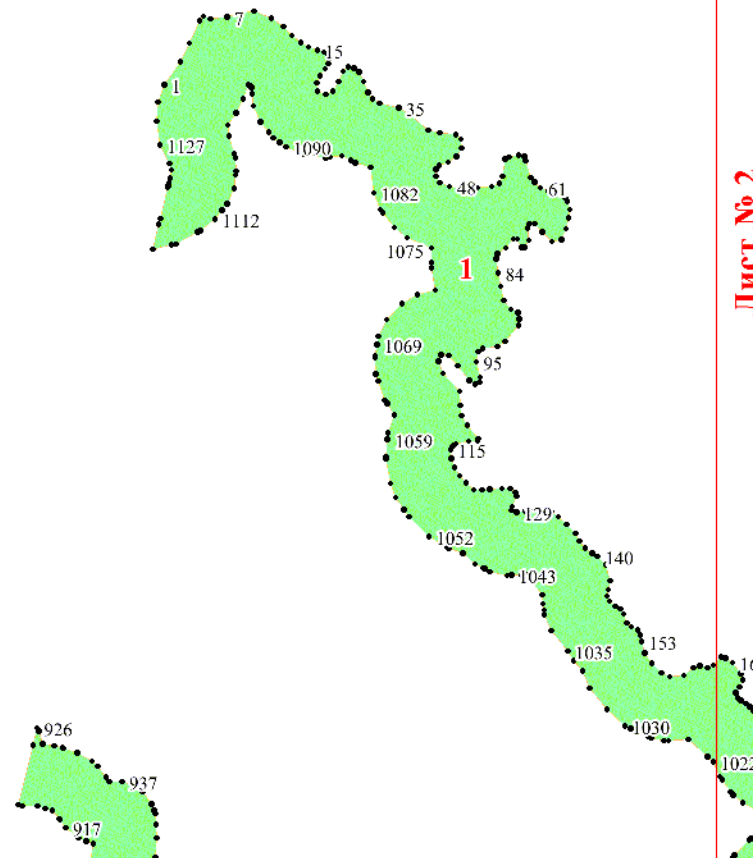
 Границы категорий защитных лесов



13

14

Лист № 1

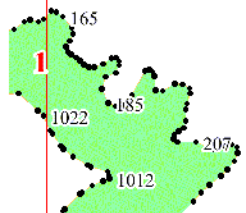


Лист № 2

Лист № 4

Лист № 1

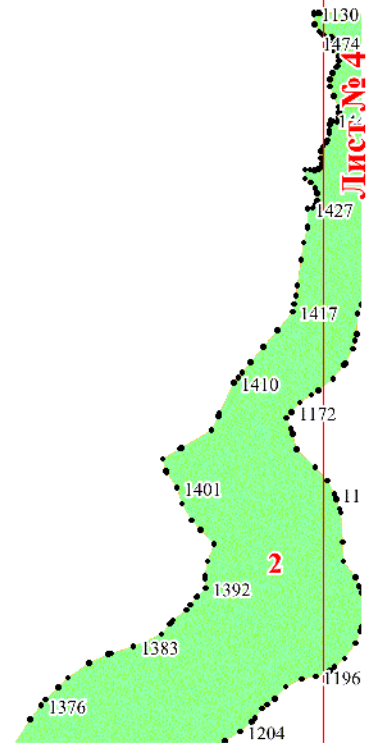
Лист № 2



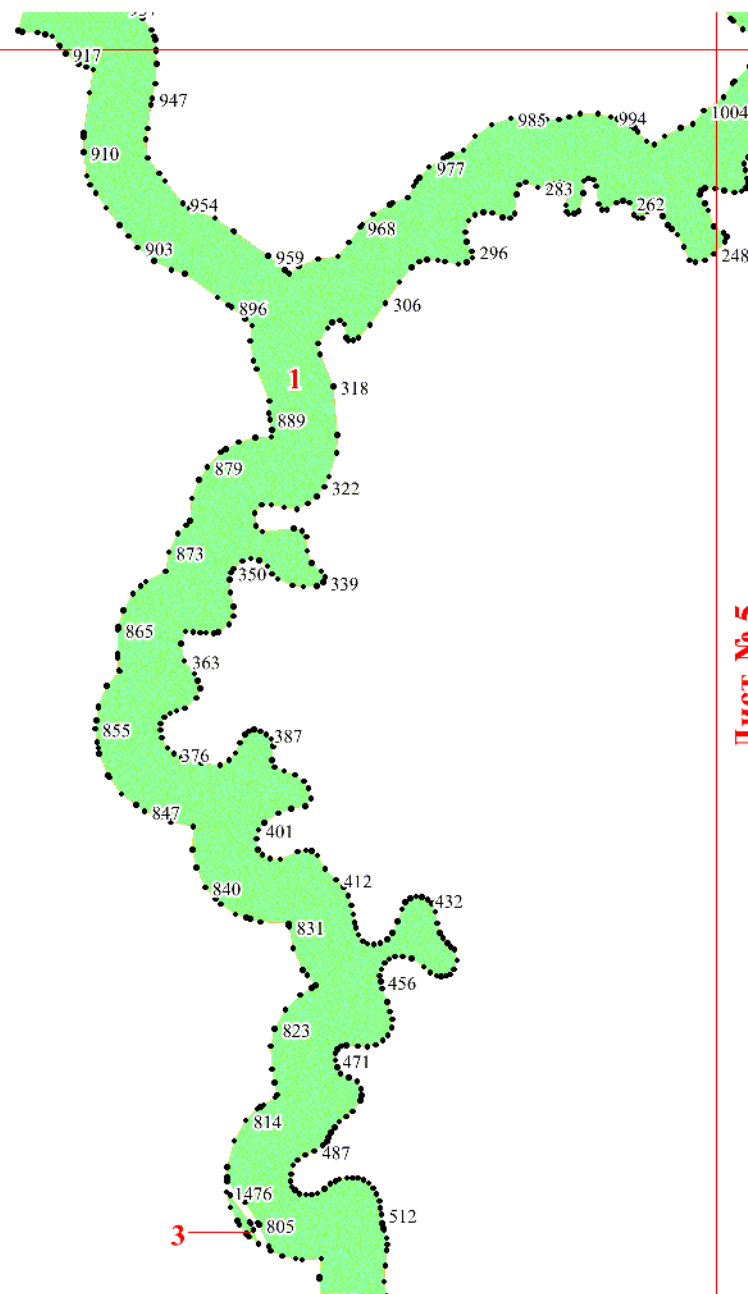
Лист № 5

Лист № 3

Лист № 6



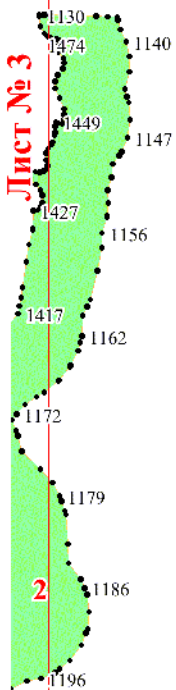
Лист № 1



Лист № 4

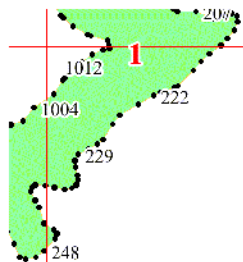
Лист № 7

Лист № 3



Лист № 5

Лист № 2

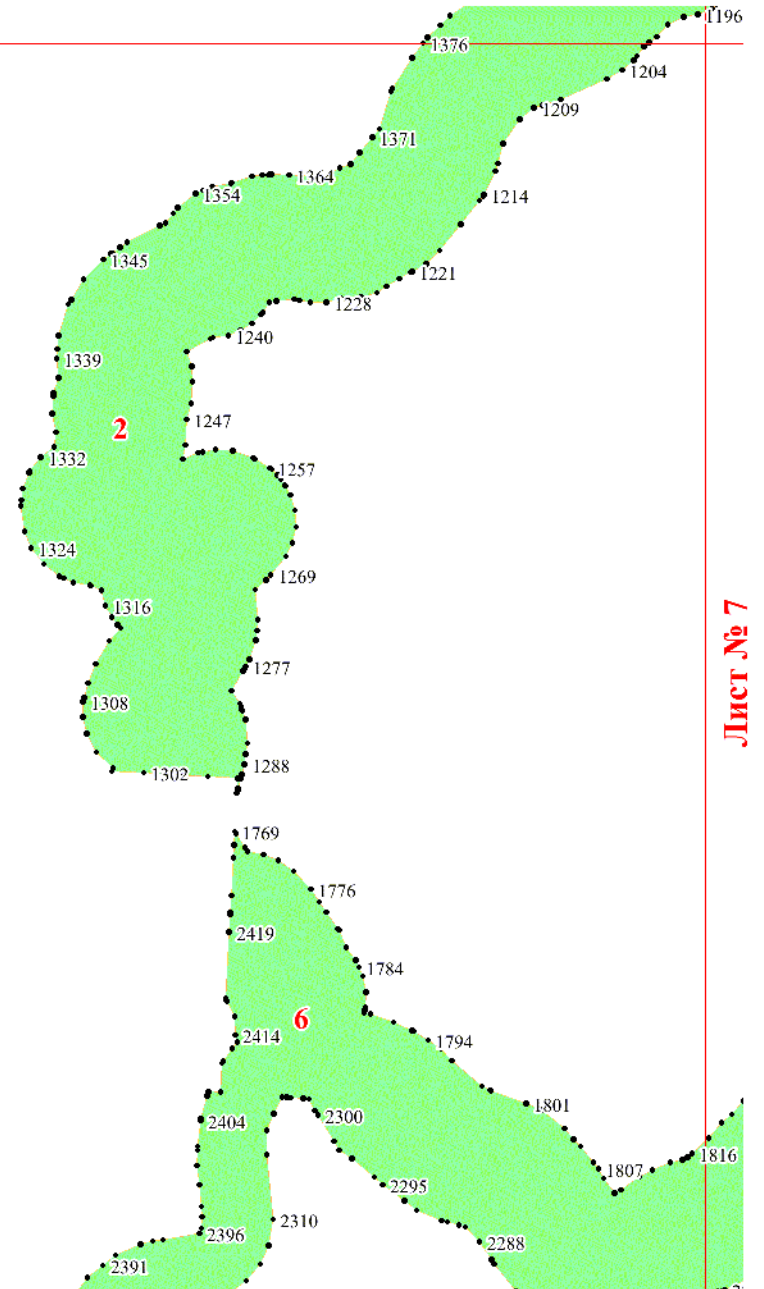


Лист № 4

Лист № 5

Лист № 8

Лист № 3



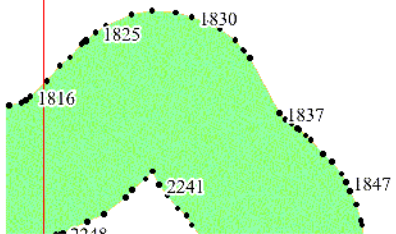
Лист № 6

Лист № 7

Лист № 9

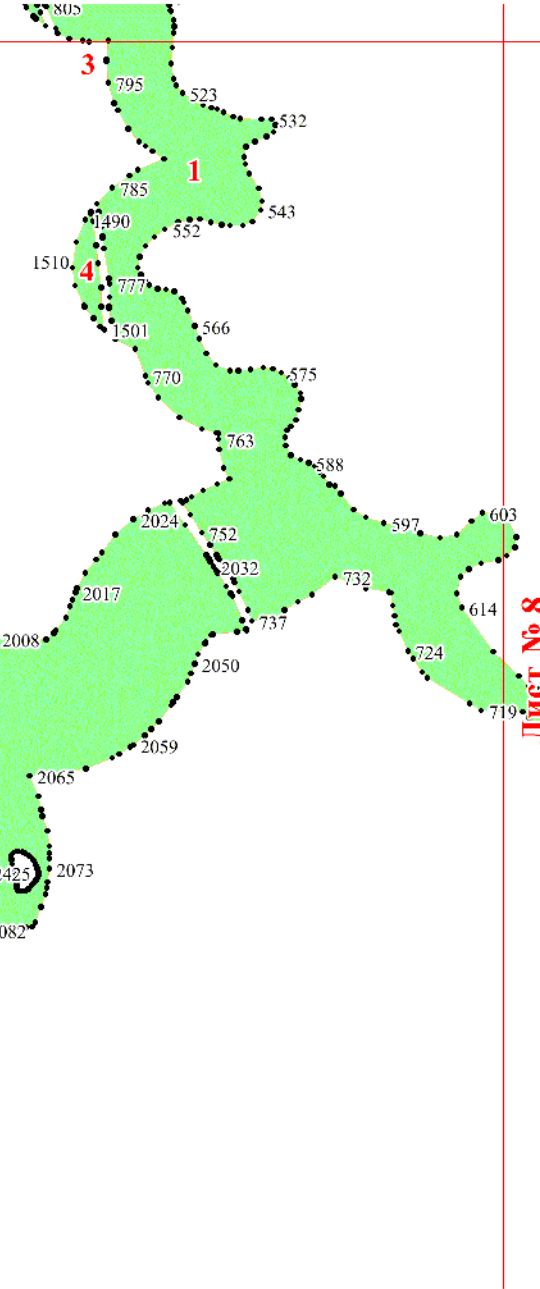
2

Лист № 6



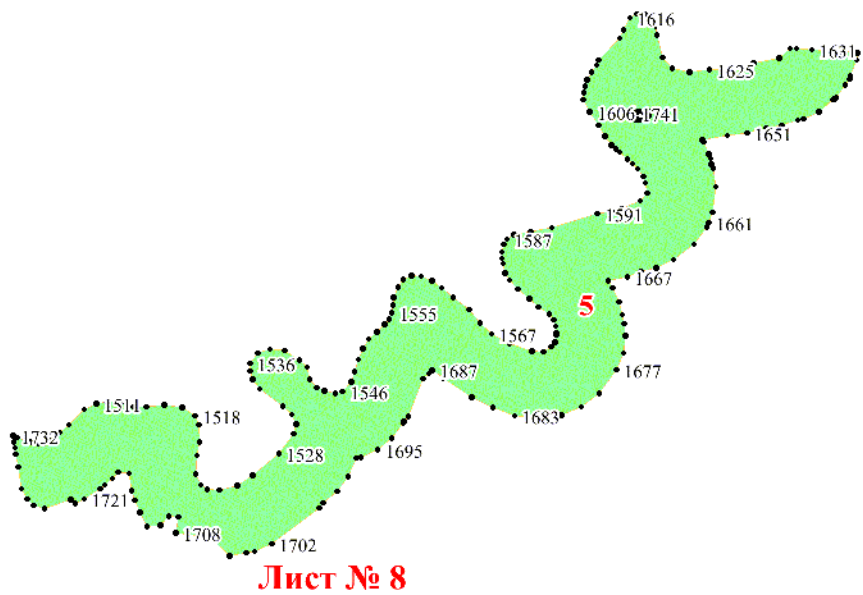
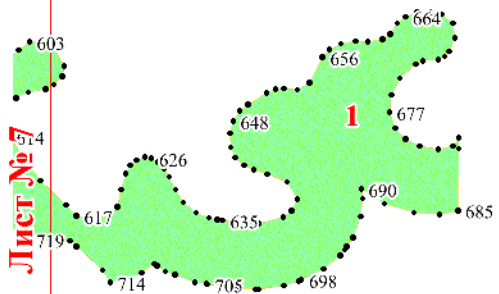
Лист № 7

Лист № 10

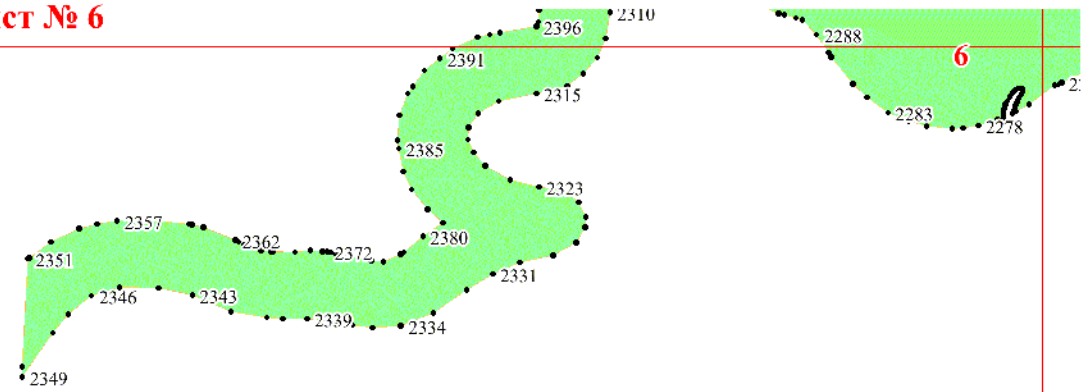


Лист № 8

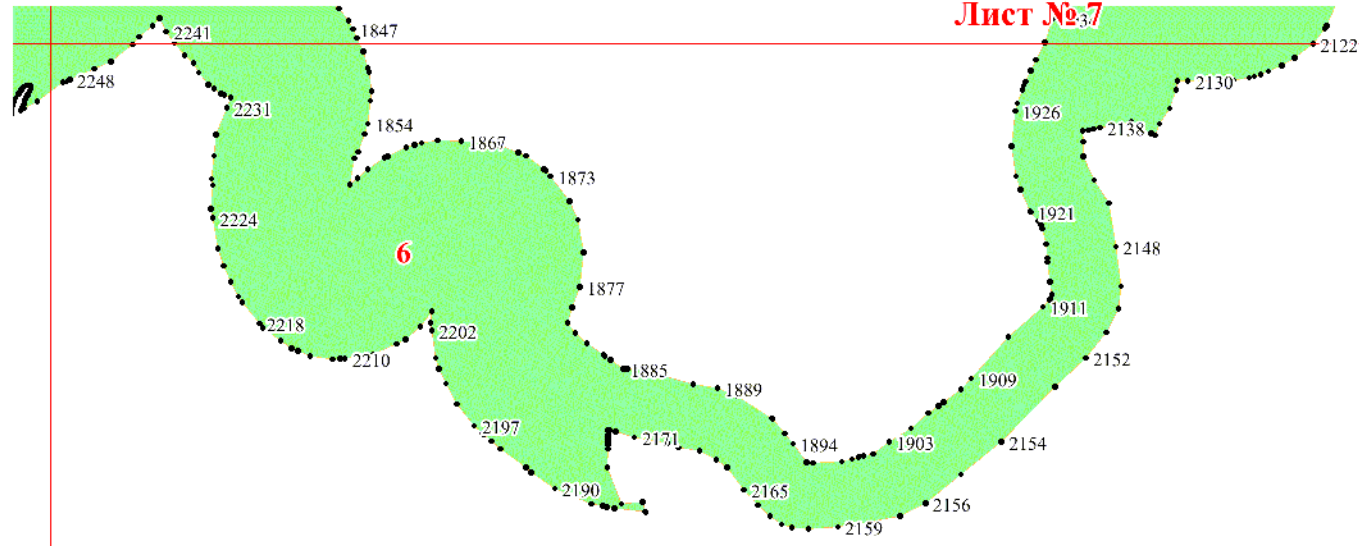
Лист № 5



Лист № 6



Лист № 9

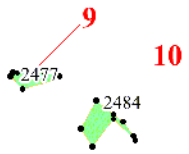


Лист № 11

•2467  7

Лист № 12





Лист № 14

11

