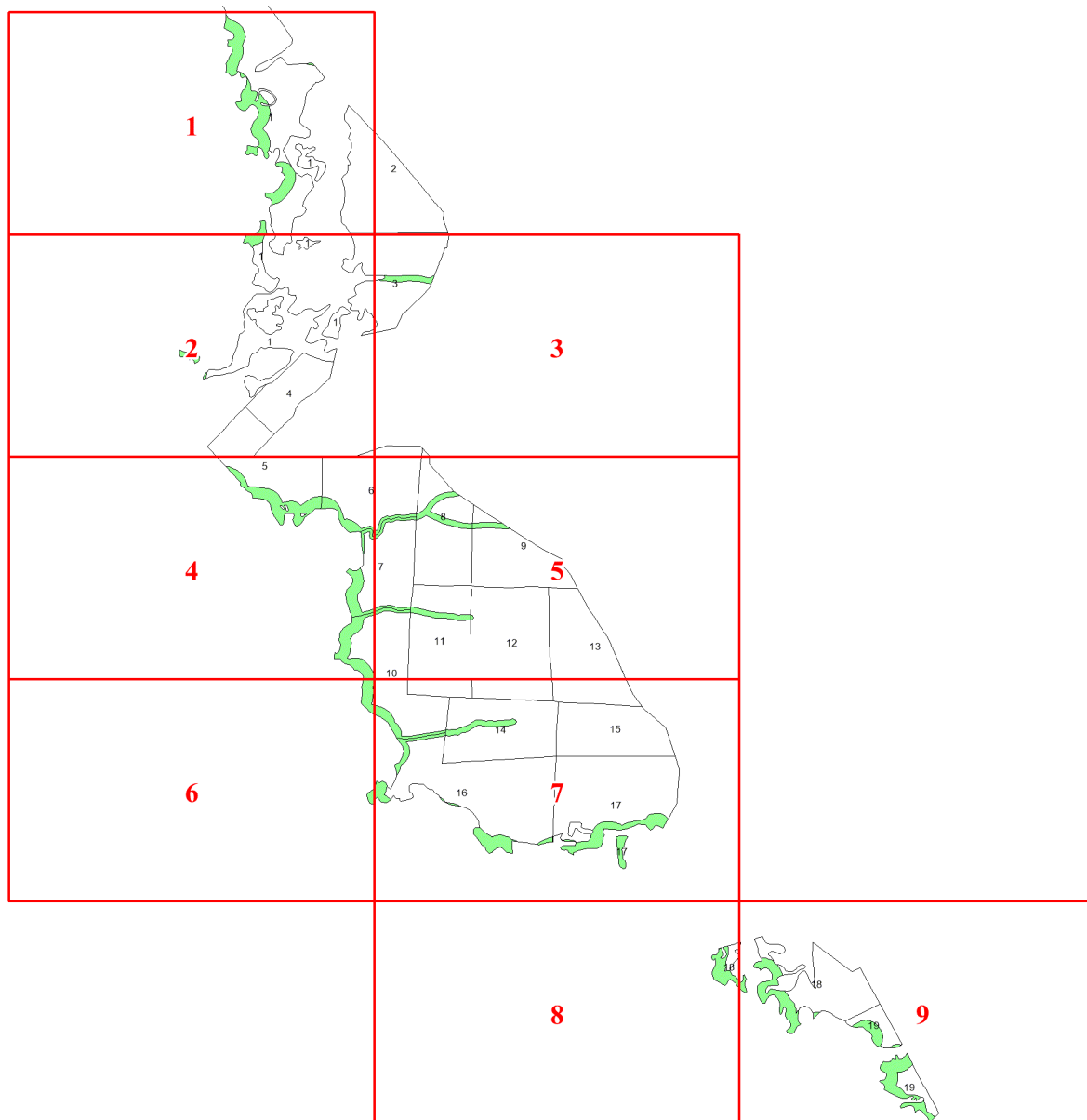


**Графическое описание местоположения
границ земель, на которых
располагаются леса, расположенные в
водоохранных зонах, на территории
Четвертого участкового лесничества
Чунского лесничества Иркутской
области**

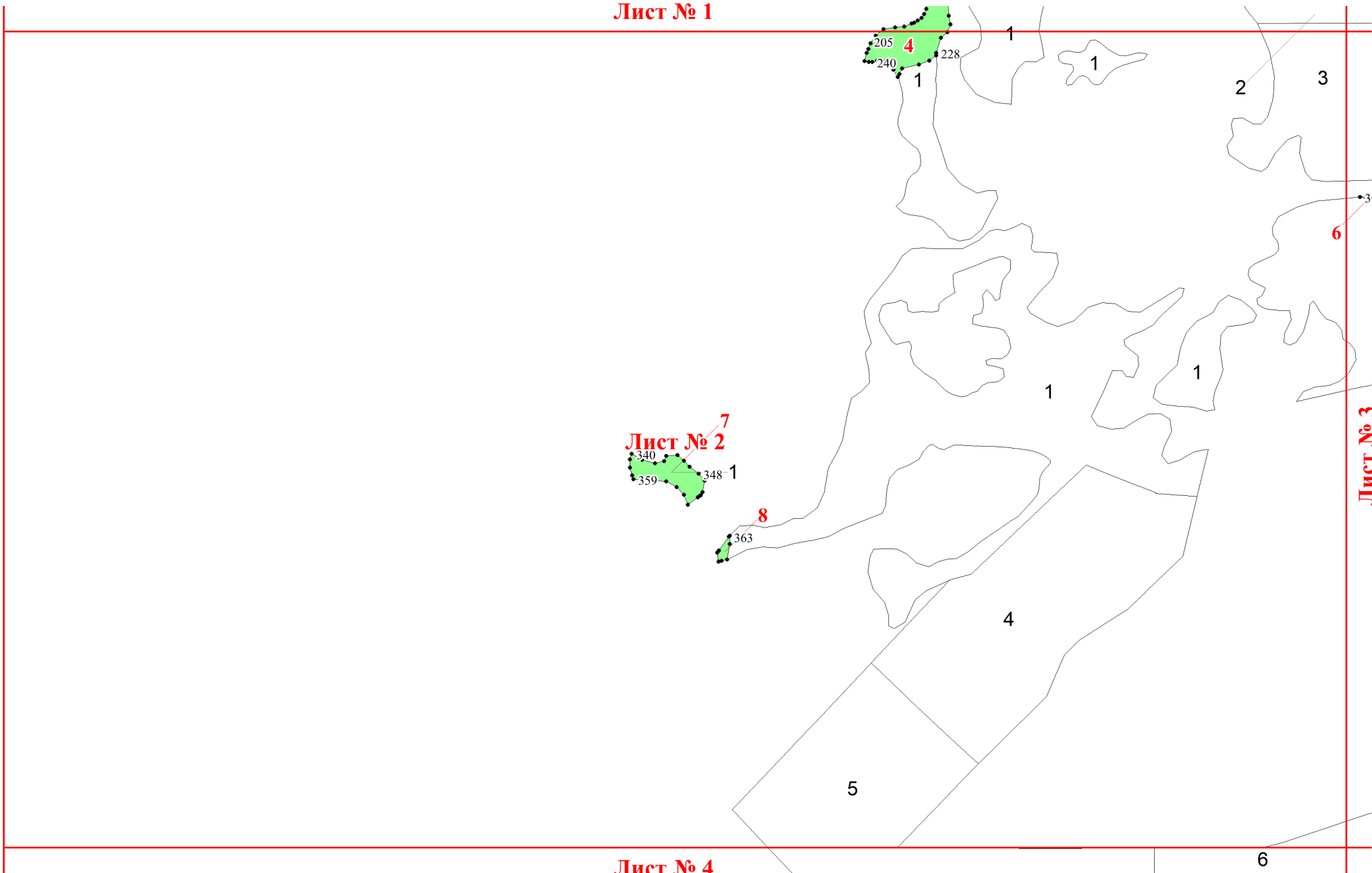
Приложение № 150 к приказу Рослесхоза
от 21.05.2024 № 341



Используемые условные знаки и обозначения:

- 25 Границы и номера лесных кварталов
- 7 Номера участков
- 10 ● Номера характерных точек границ объекта
- Лист №1 Границы и номера листов
- Границы категорий защитных лесов

Лист № 1



Лист № 4

Лист № 3

Лист № 2

340
359
348

205
240
228

5

4

1

1

2

3

6

8

363

348

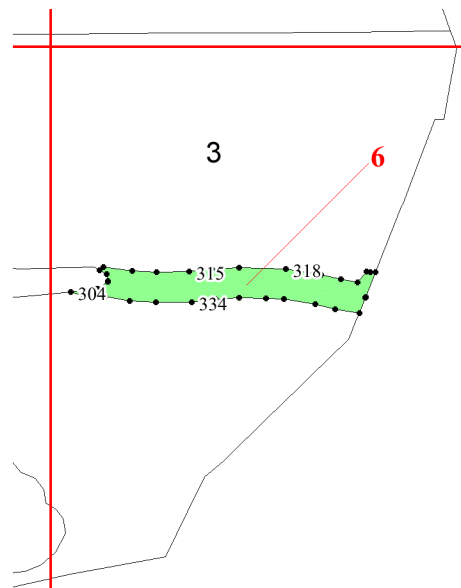
1

7

1

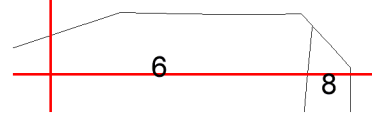
1

6

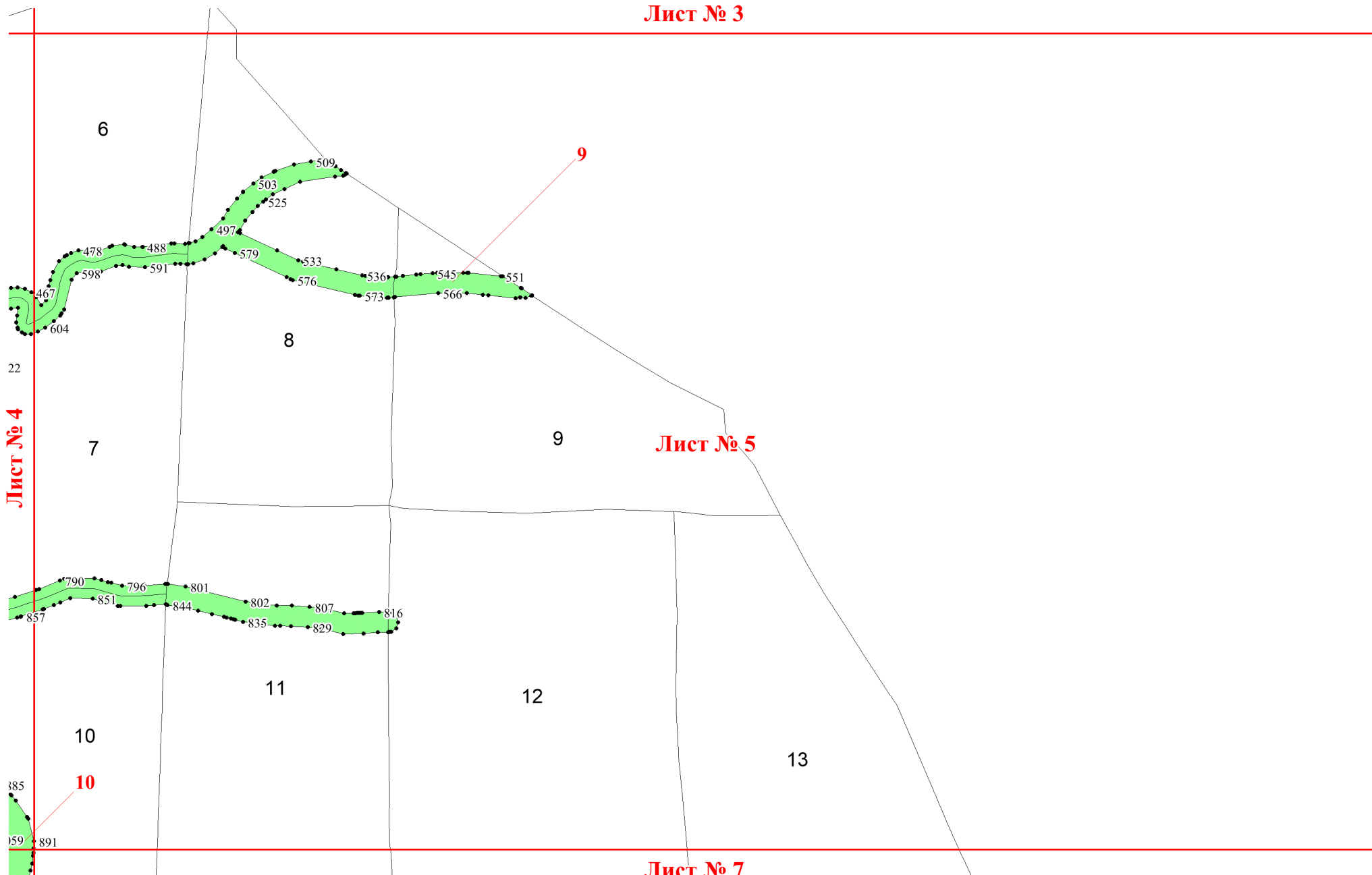


Лист № 2

Лист № 3



Лист № 5



Лист № 4

Лист № 5

Лист № 7

6

8

9

7

11

12

13

10

22

10

Лист № 4



Лист № 6



