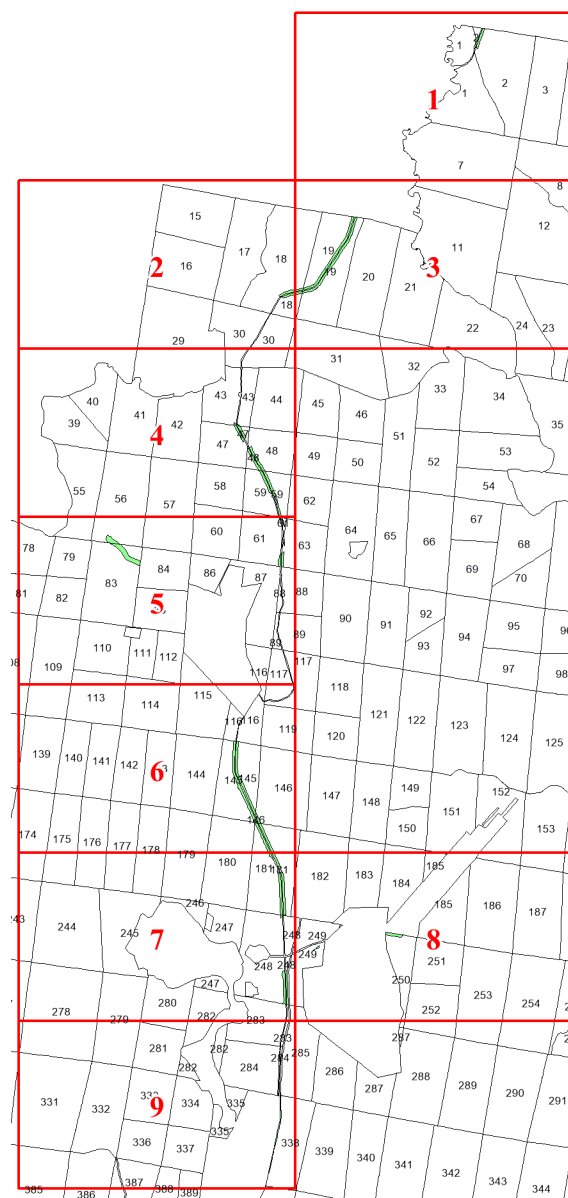


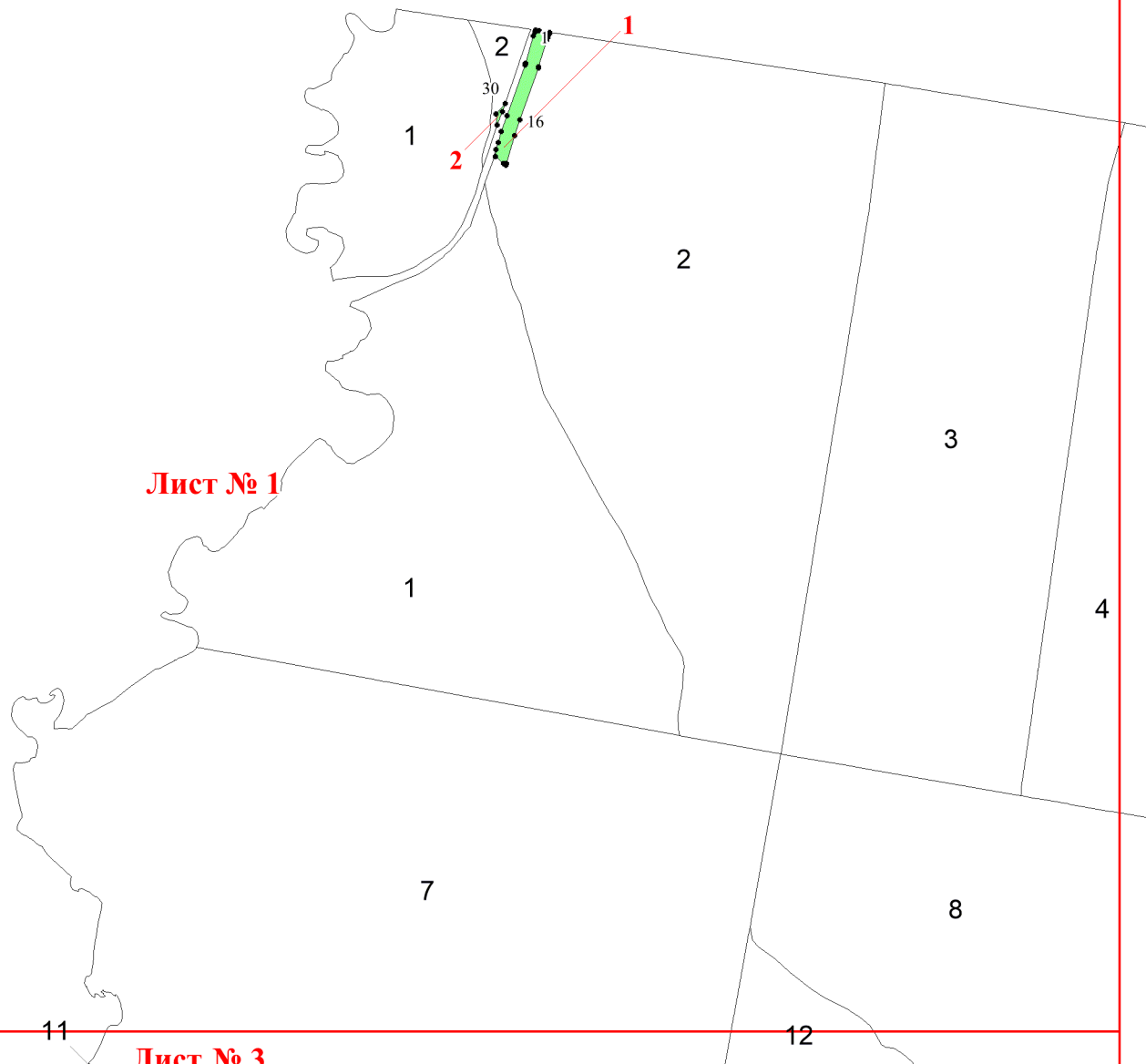
**Графическое описание местоположения
границ земель, на которых
располагаются леса, выполняющие
функции защиты природных и иных
объектов (леса, расположенные в
защитных полосах лесов), на
территории Черемуховского участкового
лесничества Карпинского лесничества
Свердловской области**

Приложение № 110 к приказу Рослесхоза
от 18.06.2024 № 461

Используемые условные знаки и обозначения:

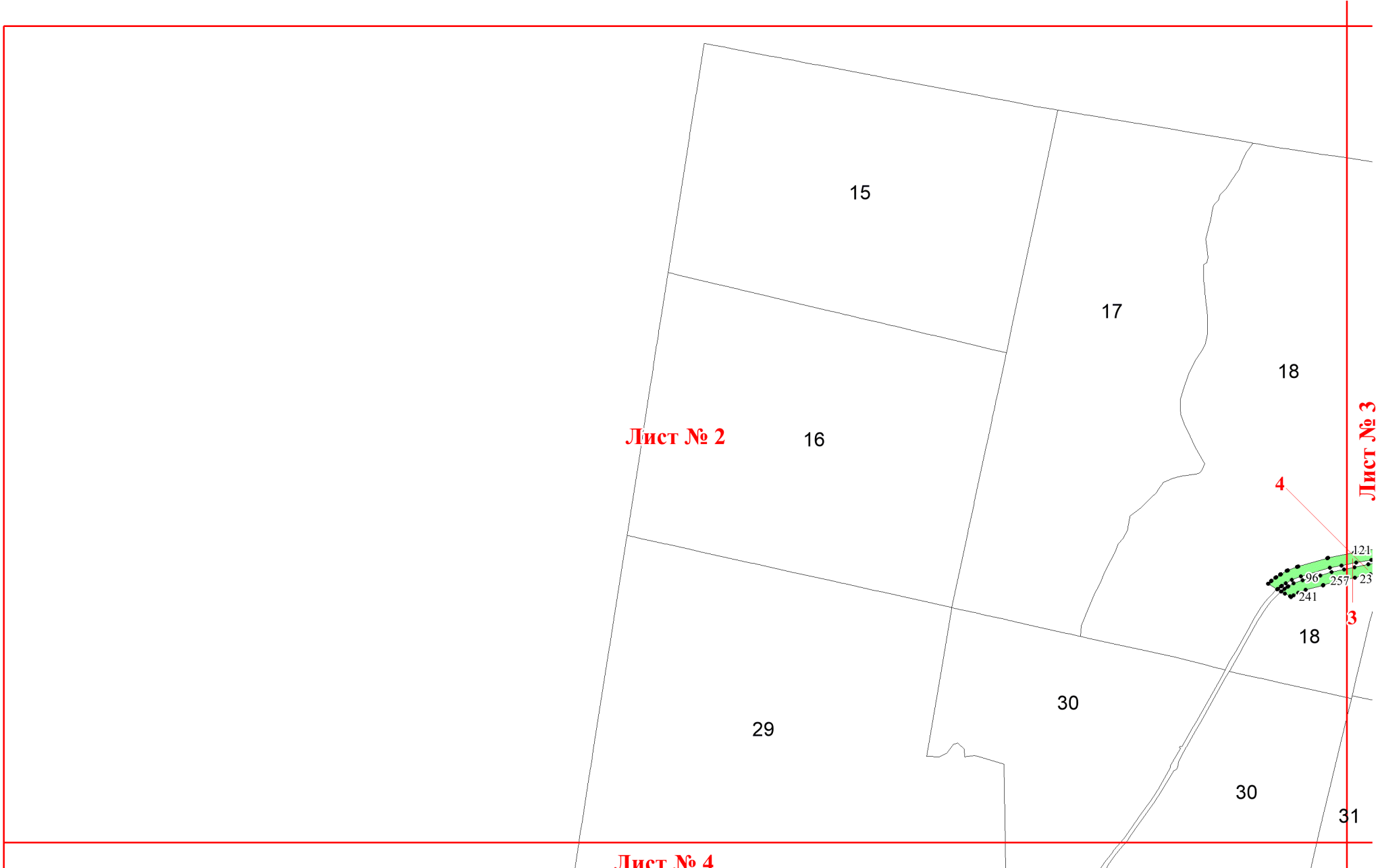
- 25 Границы и номера лесных кварталов
- 7 Номера участков
- 10 ● Номера характерных точек границ объекта
- Лист №1 Границы и номера листов
- Границы категорий защитных лесов





Лист № 1

Лист № 3



Лист № 2

Лист № 3

Лист № 4

15

17

18

16

4

121
196
257
23
241

3

18

29

30

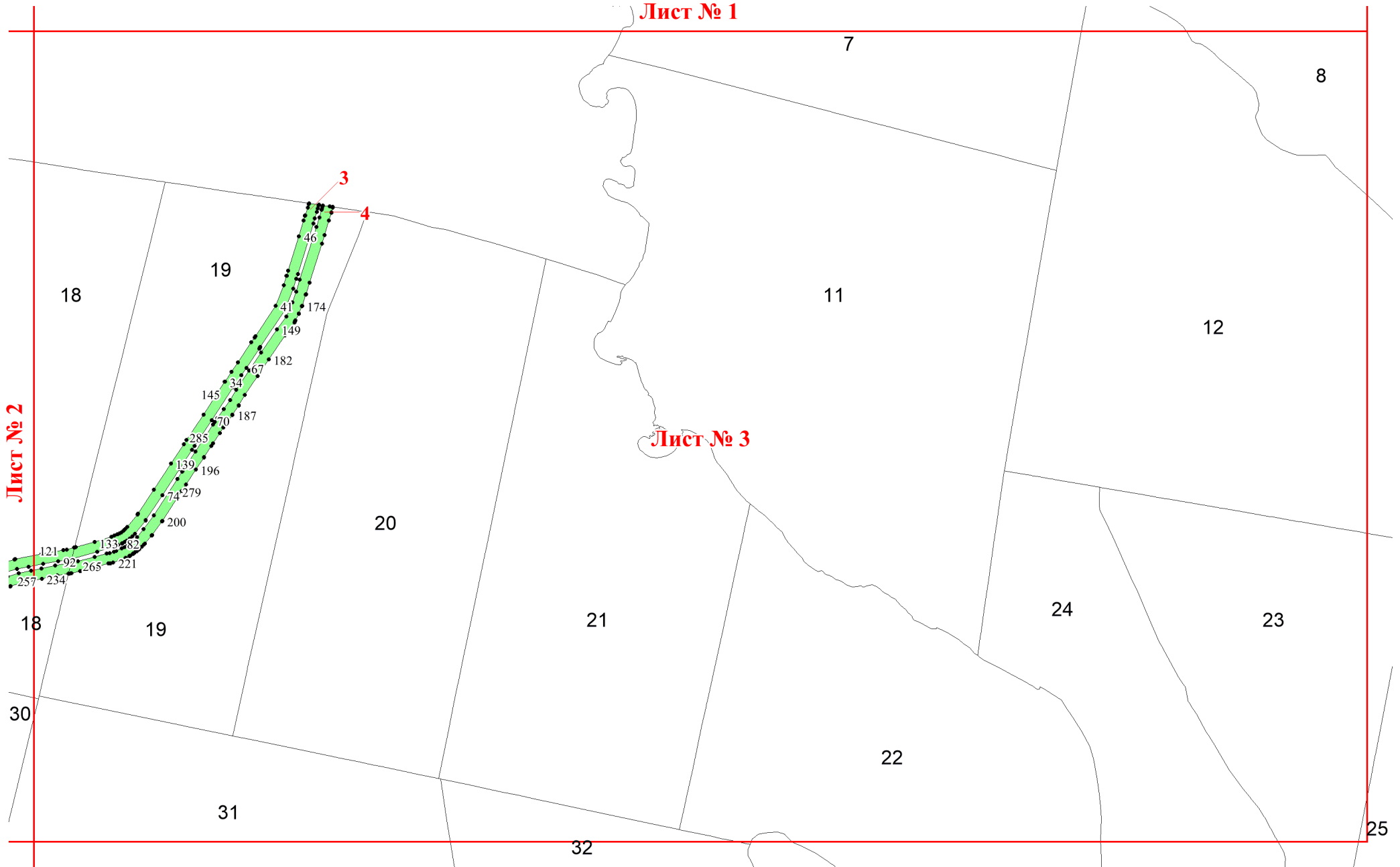
30

31

Лист № 1

Лист № 2

Лист № 3



7

8

18

19

11

12

3

4

46

41

174

149

182

145

34

70

187

285

139

196

74

279

200

20

121

92

133

182

265

221

18

19

21

24

23

30

31

22

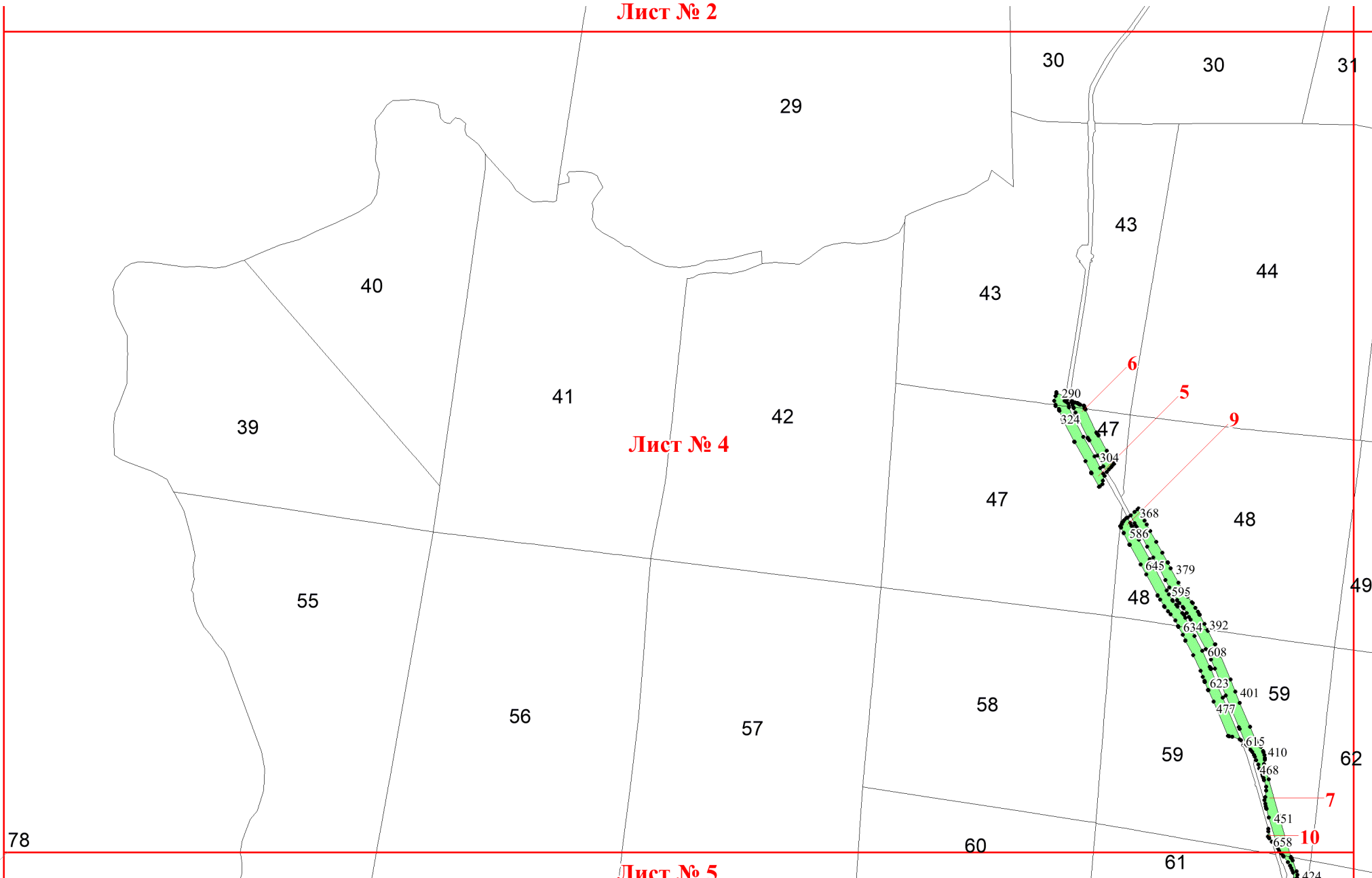
32

25

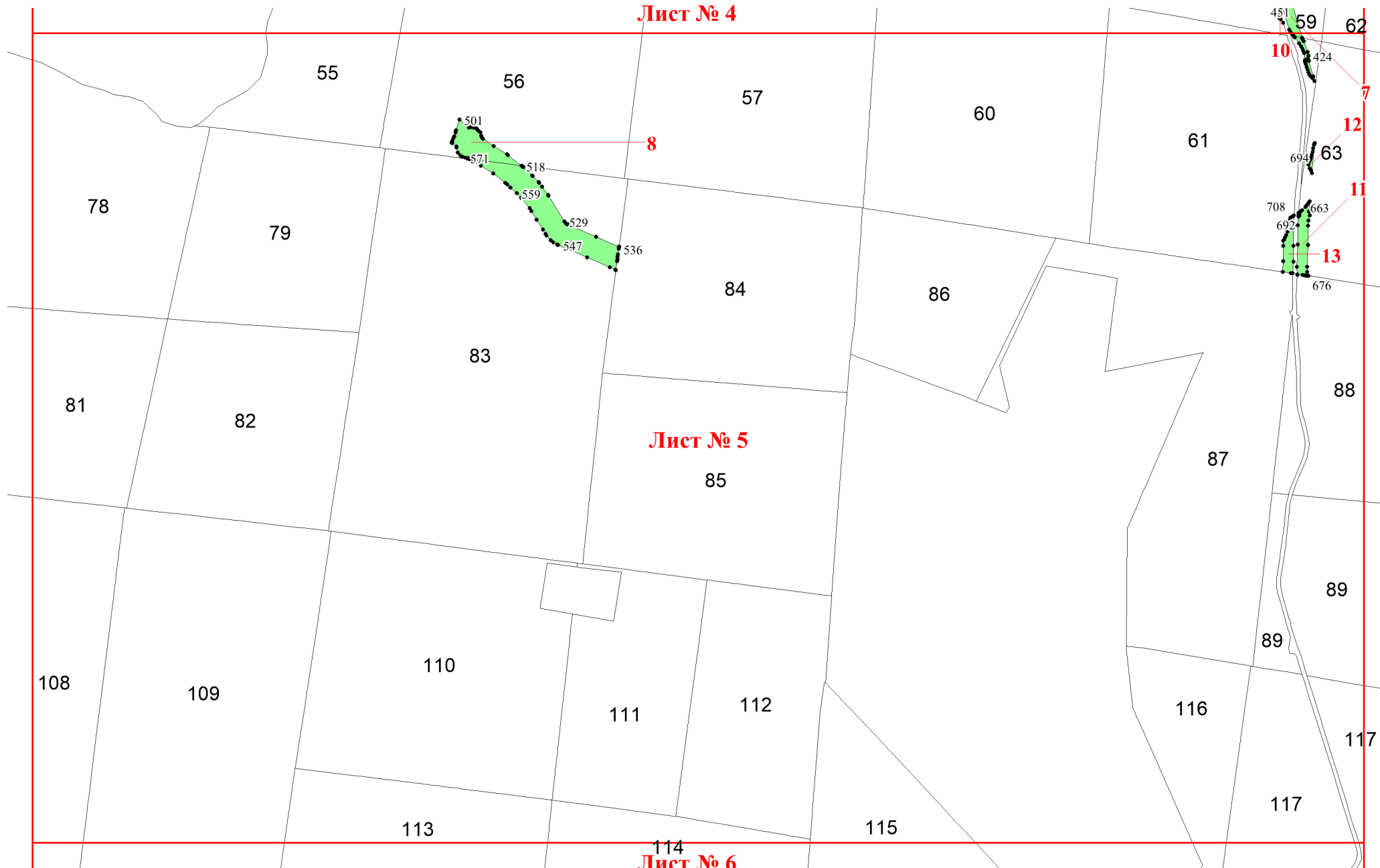
Лист № 2

Лист № 4

Лист № 5



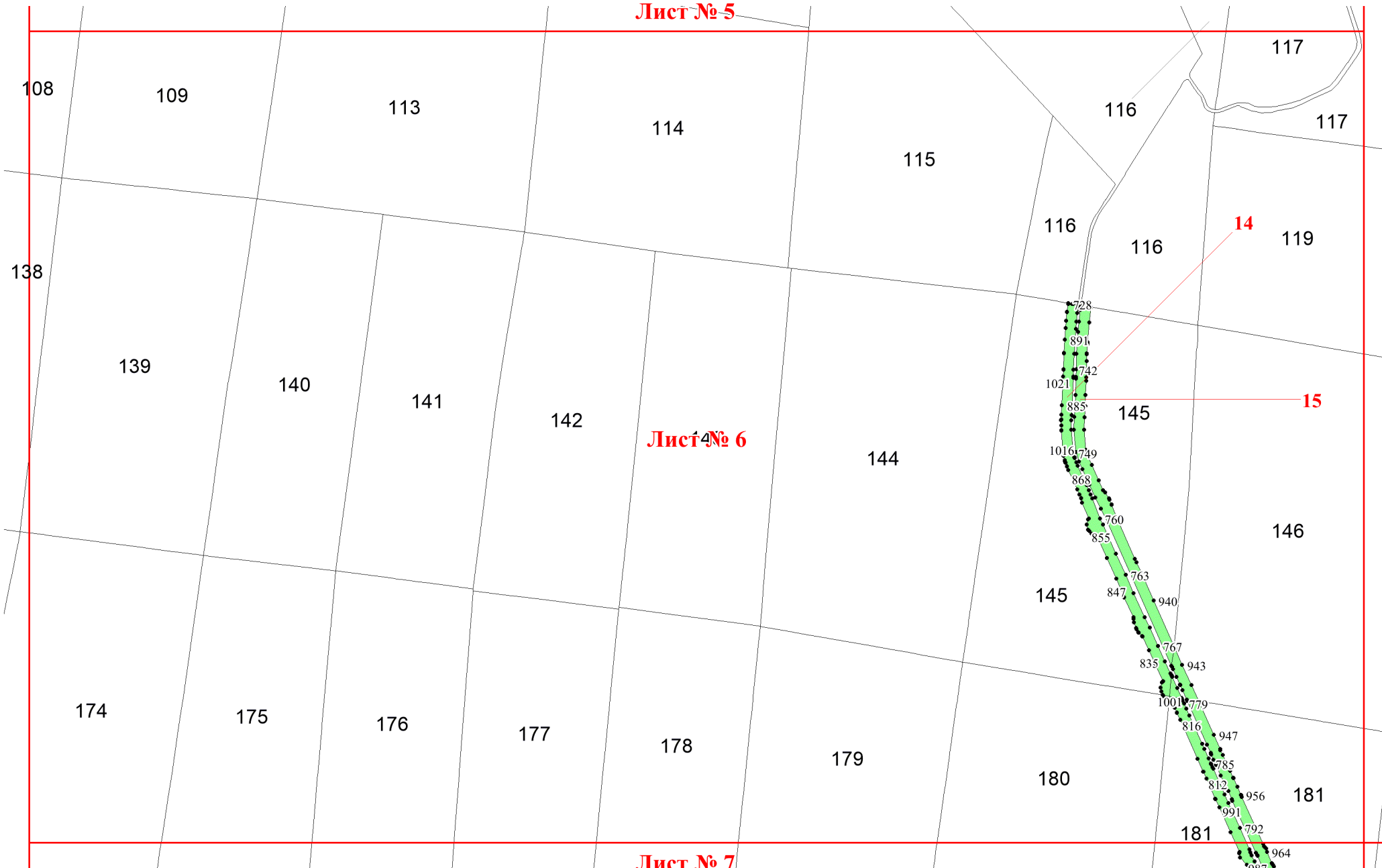
Лист № 4



Лист № 5

Лист № 6

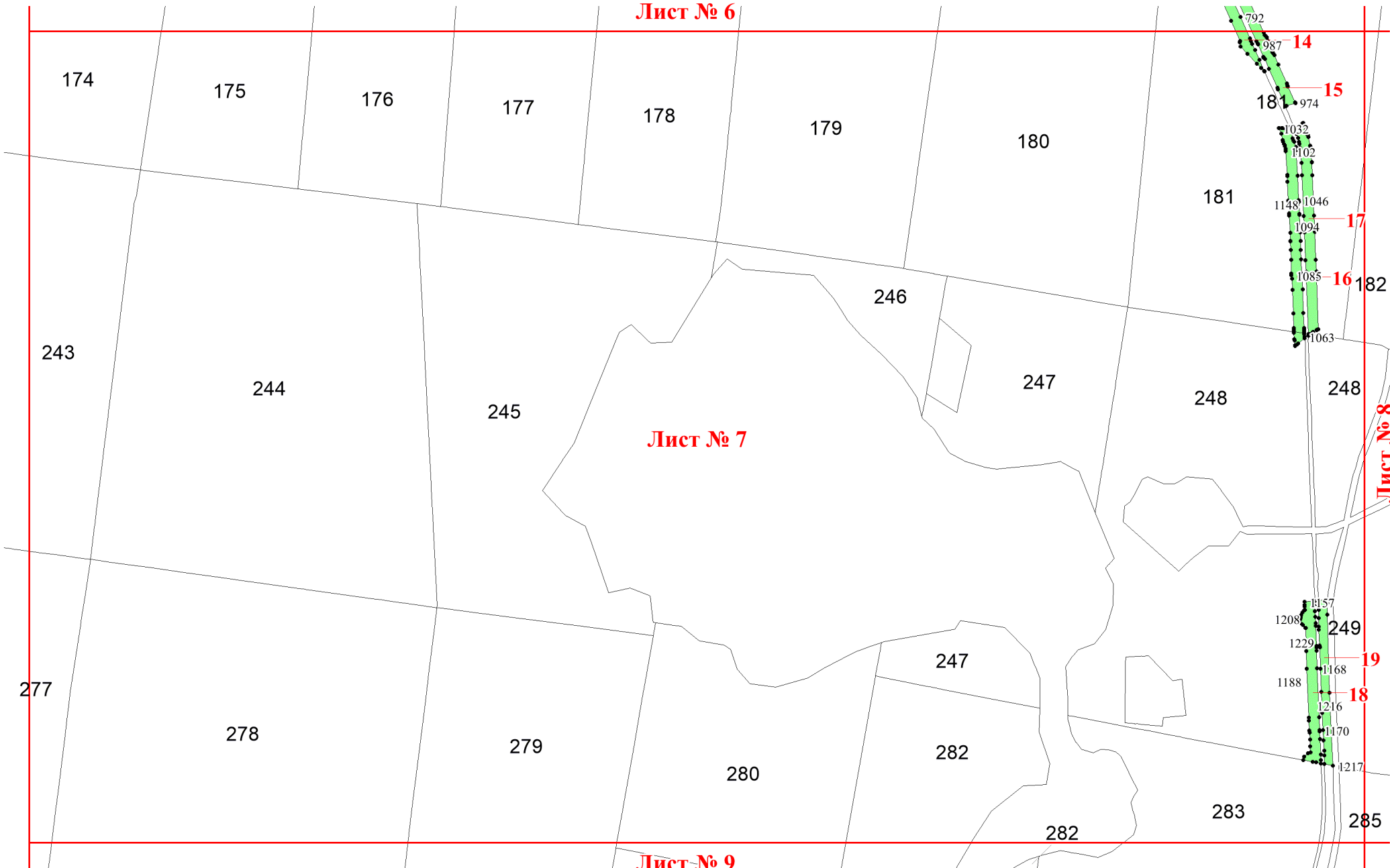
Лист № 5



Лист № 6

Лист № 7

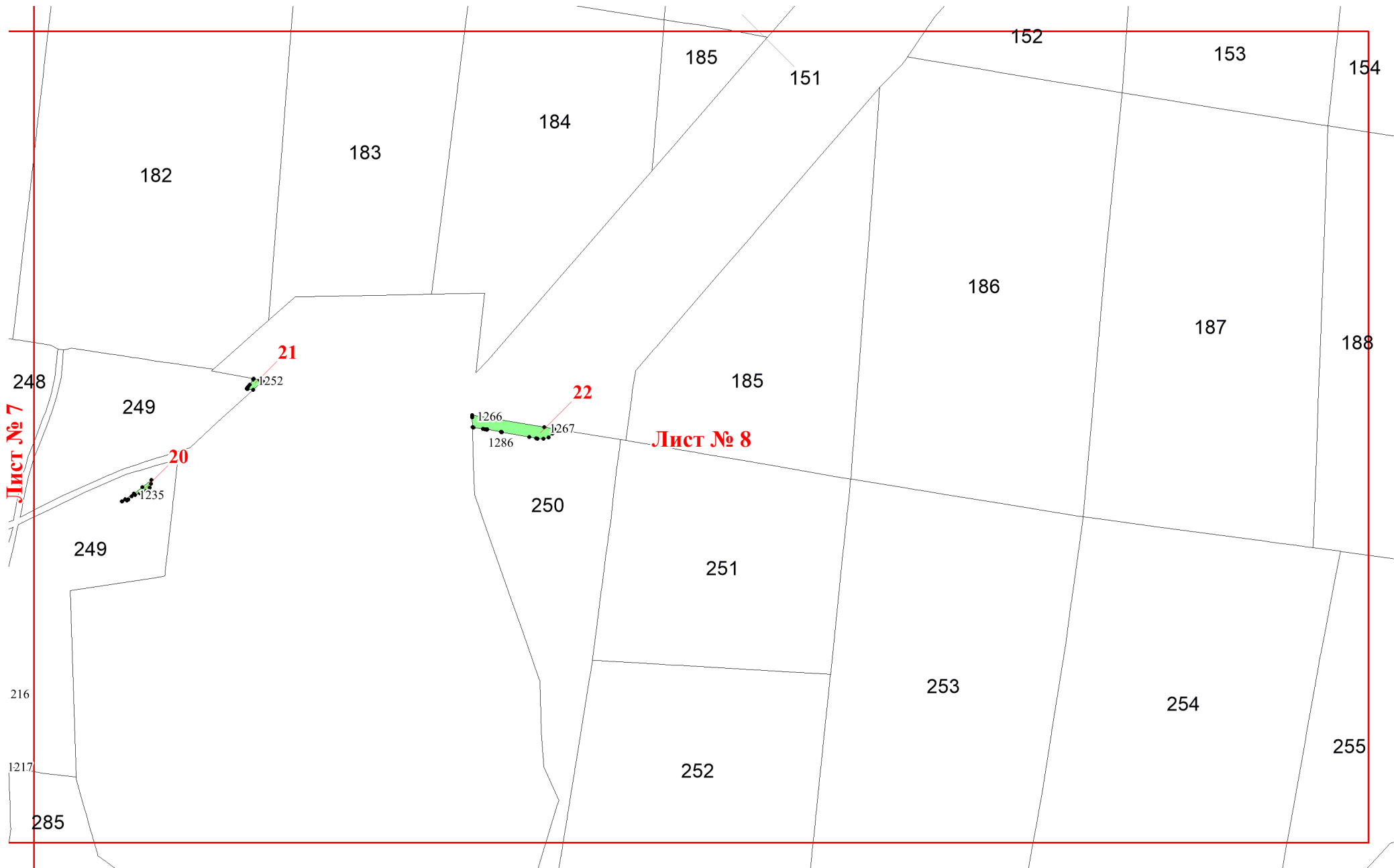
Лист № 6



Лист № 7

Лист № 9

Лист № 8



Лист № 7

280

278

279

281

282

283

282

284

282

23

1292

285

1300

333

335

331

332

Лист № 9

334

1304

1392

1315

24

336

335

1384

1338

1381

1347

338

337

1380

1354

1362

385

386

387

388

389

393