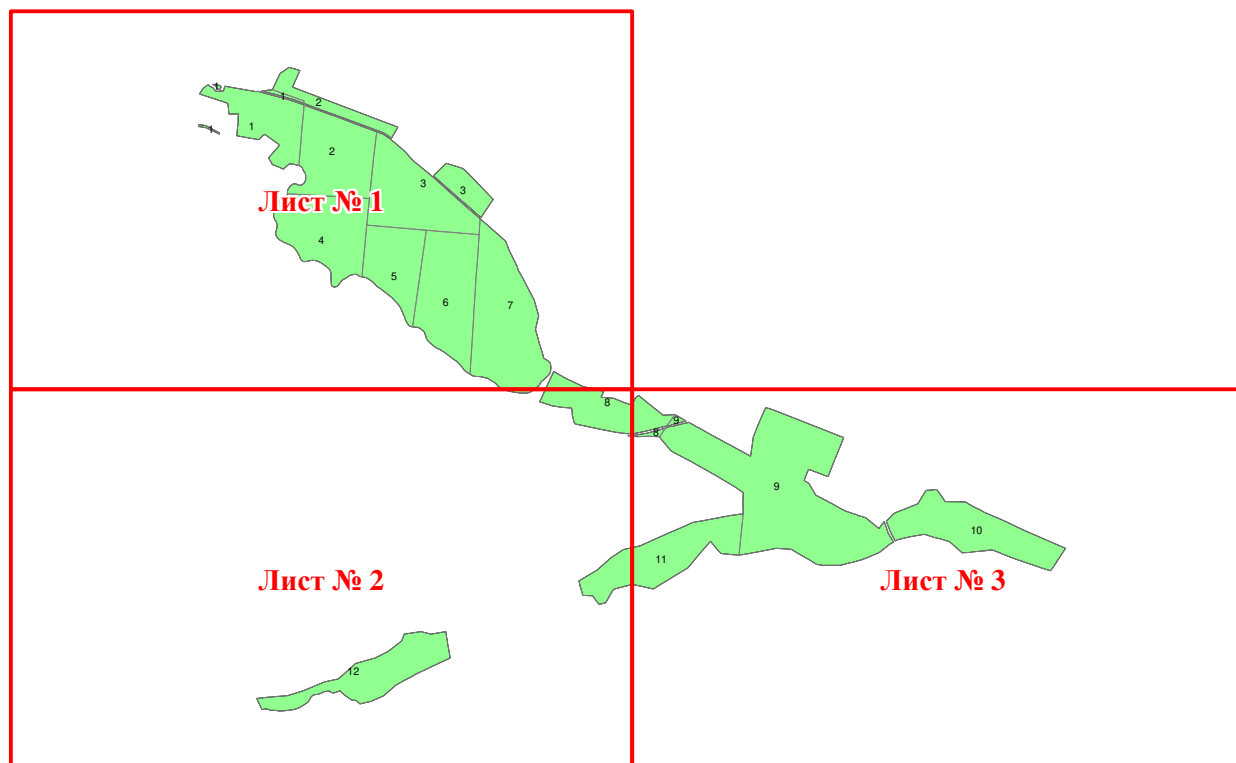


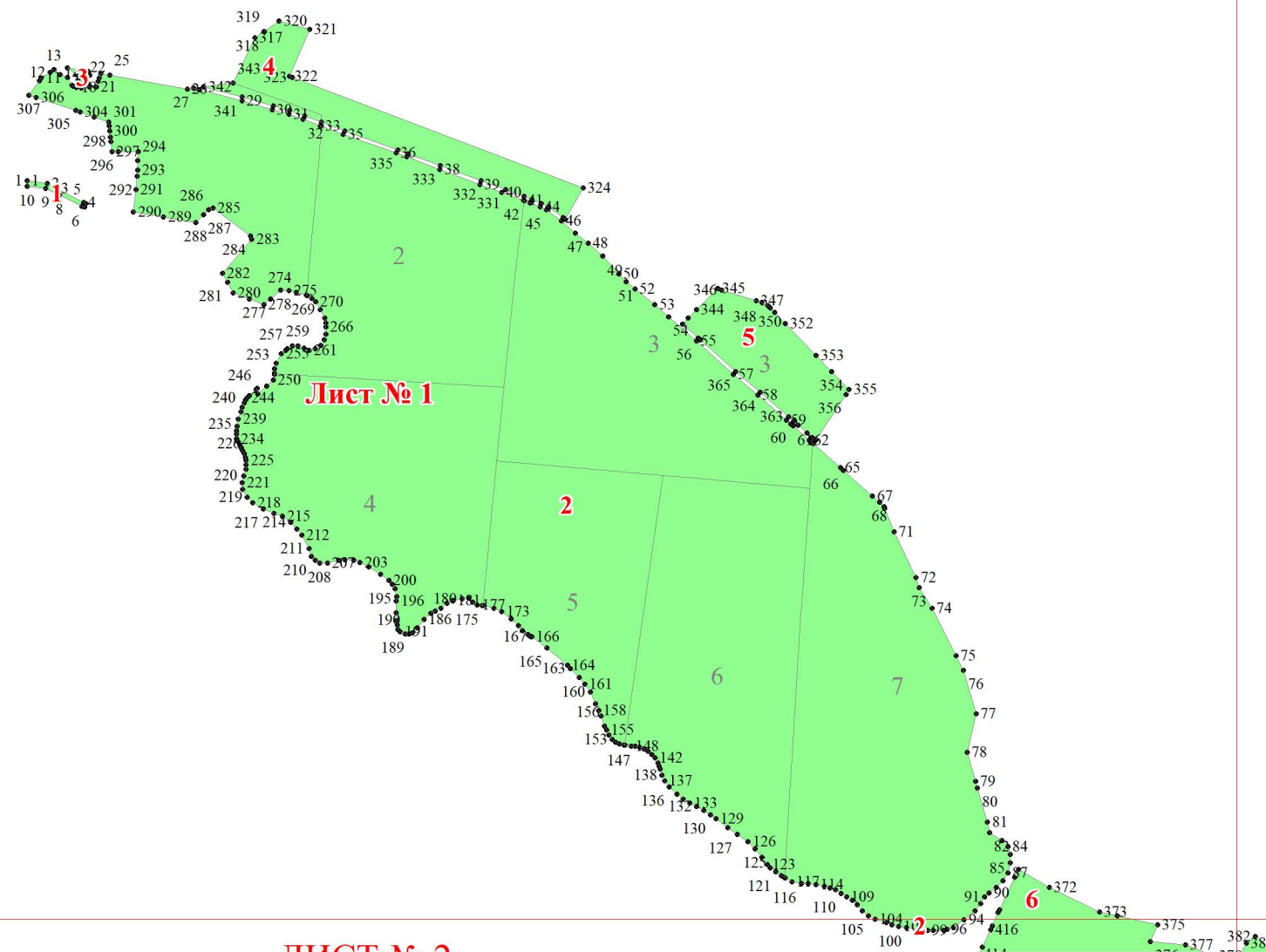
**Графическое описание местоположения границ земель, на которых
располагаются леса, расположенные на особо охраняемых природных
территориях, на территории Журавского участкового лесничества
Калаусского лесничества Ставропольского края**

Приложение № 10 к приказу Рослесхоза
от 14.05.2024 № 276



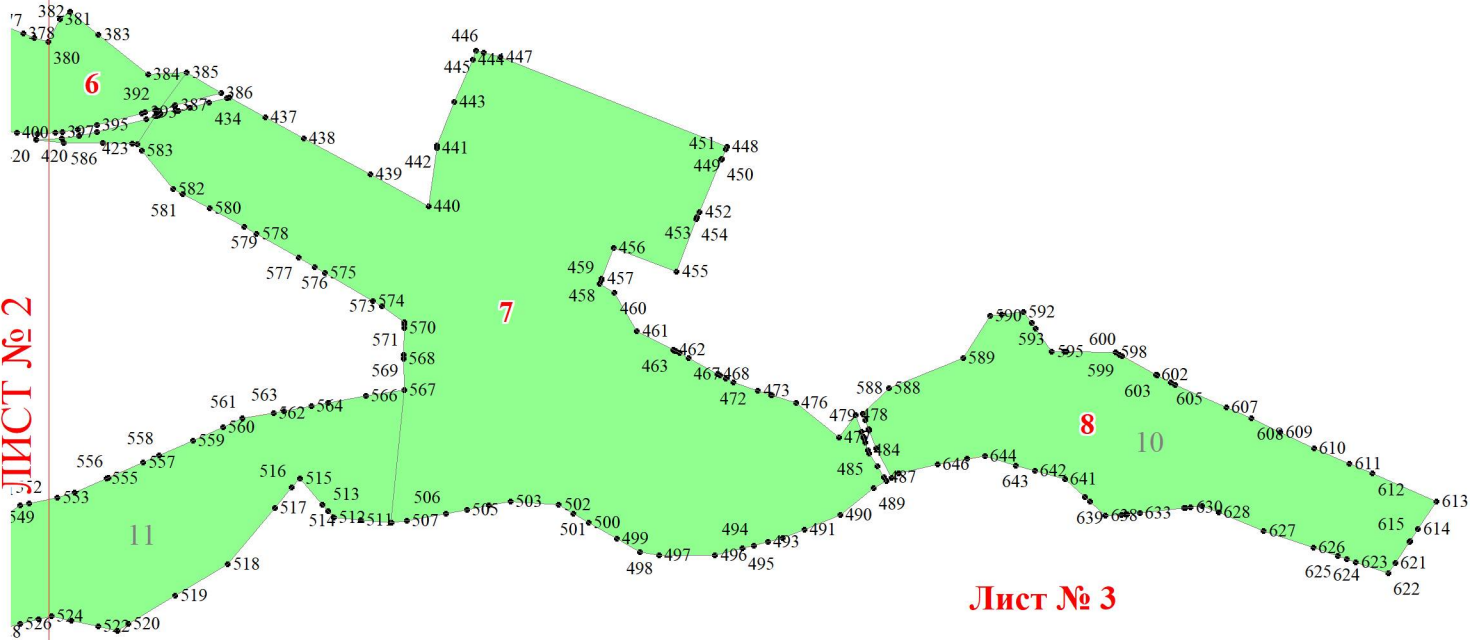
Используемые условные знаки и обозначения:

- 25 Границы и номера лесных кварталов
- 7 Номера участков
- 10 ● Номера характерных точек границ объекта
- Лист № 1 Границы и номера листов
- Границы категорий защитных лесов



ЛИСТ № 2

ЛИСТ № 2



Лист № 3