










## 2. Охраняемые видовые раскрытия перспектив улиц и городских пространств:

№	Наименование раскрытия, элементы раскрытия, подлежащие сохранению	Охраняемое видовое раскрытие
2.1.	Вид на застройку ул. Клары Цеткин с Домом жилым Павловского, Усадьбой Парфенова, элементами Валов и рвов города Галича XIII-XVI вв. и Косьмодемьянской церковью на дальнем плане	
2.2.	Вид подъема на Валы города Галича XIII-XVI вв., вблизи пересечения ул. Свободы и ул. Клары Цеткин	
2.3.	Вид на элементы Валов и рвов города Галича XIII-XVI вв. и Дом жилой купца Бурлеева	






2.4.	Вид на аллею, идущую по верху Валов города Галича XIII-XVI вв., в направлении от ул. Ленина, в сторону ул. Свободы	
2.5.	Вид на застройку ул. Ленина с элементами Валов и рвов города Галича XIII-XVI вв. и Косьмодемьянской церковью на дальнем плане	
2.6.	Вид на элементы Валов и рвов города Галича XIII-XVI вв., идущих вдоль ул. Ленина	






2.7.	Вид подъема на Валы города Галича XIII-XVI вв., вблизи пересечения ул. Свободы и ул. Кешемской	
2.8.	Перспективное раскрытие ул. Свободы со Зданием, в котором в 1854г.-1860г. учился Успенский Ф.Н.	
2.9.	Вид на застройку ул. Свободы с Домом Завьялова и Зданием земской управы	






2.10.	Вид на застройку ул. Свободы с Домом Вакорина и иными объектами культурного наследия	
2.11.	Перспективное раскрытие ул. Советской со Зданием земской управы и Домом Вакорина	
2.12.	Вид на застройку ул. Свободы с Домом Вакорина и иными объектами культурного наследия	






2.13.	Вид на Акцизные склады и окружающую застройку с Валов города Галича XIII-XVI вв.	
2.14.	Вид на застройку ул. Кешемскую, ул. Новую и ул. Лебедева с Валов города Галича XIII-XVI вв. (на Козью слободу)	
2.15.	Вид на застройку ул. Кешемскую, Красную Гору и Ямскую Гору с Валов города Галича XIII-XVI вв. (на Козью слободу)	






2.16.	Вид на застройку площади Революции с Домом Громова, Зданием городской думы и Пожарной каланчей с Валов города Галича XIII-XVI вв.	
2.17.	Вид на застройку ул. Кешемской с речкой Кешмой и Пожарной каланчей на дальнем плане	
2.18.	Вид застройки ул. Кешемской на фоне Валов города Галича XIII-XVI вв.	






2.19.	Вид рва между «Верхним городищем» и «Нижним городищем» на Балчуге	
2.20.	Панорамное раскрытие части города Галича с Никольским Староторжским монастырем и окружающей город территорией от поклонного креста с холма Балчуг	
2.21.	Вид в сторону Рыбной слободы с валов Городища («Шемякина гора») на холме Балчуг	






2.22.	Вид застройки ул. Свободы вблизи железнодорожного вокзала	
2.23.	Перспективное раскрытие ул. Свободы со зданием Земской больницы и достопримечательным местом «Лисьей горкой» на дальнем плане	
2.24.	Вид на застройку ул. Свободы с Домом Калинина и достопримечательным местом «Лисьей горкой» на дальнем плане	






2.25.	Вид ул. Красноармейской с церковью Константина и Елены	 A photograph showing a view of the church of St. Constantine and St. Elena from the street. The church has a prominent dome and is partially obscured by trees with autumn foliage. A utility pole and a car are visible in the foreground.
2.26.	Вид ул. Красноармейской с церковью Константина и Елены	 A photograph showing a view of the church of St. Constantine and St. Elena from a different angle. The church is visible through trees with autumn foliage, and a utility pole is in the foreground.
2.27.	Перспективное раскрытие ул. Ленина с Домом жилым Евстафьева	 A photograph showing a perspective view of the intersection of Lenin Street and the Evstafyev House. The street is paved and lined with trees with autumn foliage. A utility pole is visible in the foreground.






<p>2.28. Перспективное раскрытие ул. Ленина с Домом жилым Богомолова, Усадьбой Парфенова и Домом жилым купца Бурлеева</p>	 A perspective view of a street lined with residential buildings. The buildings have various rooflines and colors, including a prominent one with a red roof and a green wall. Trees with autumn foliage are visible along the street. The sky is overcast.
<p>2.29. Вид застройки ул. Ленина с Домом жилым Нетленовой и другими объектами культурного наследия</p>	 A view of a street showing a row of historic buildings. The buildings are multi-story with varied architectural styles, including one with a prominent gable and another with a red facade. A utility pole is visible in the foreground. Several cars are parked along the street.
<p>2.30. Вид на застройку ул. Клары Цеткин</p>	 A view of a residential street featuring several houses with colorful facades, including a prominent green house and a red house. The houses are set on a slight rise. A utility pole and a person walking are visible in the foreground. The sky is overcast.






2.31.	Вид на застройку ул. Клары Цеткин с Домом жилым К.В. Палилова на дальнем плане	
2.32.	Вид на застройку пер. Комсомольского	
2.33.	Перспективное раскрытие ул. Красовского	







2.34.	Вид на застройку пер. Красовского с доминантой Космодемьянской церкви на дальнем плане (исторический въезд в город со стороны г. Буй)	
2.35.	Вид на застройку ул. Железнодорожной с Домом жилым Скорняжниковых	
2.36.	Вид ул. Гора Революции с Косьмодемьянской церковью	







2.37.	Вид ул. Гора Революции с Косьмодемьянской церковью	
2.38.	Вид ул. Гора Революции с Косьмодемьянской церковью и близлежащим кладбищем	
2.39.	Вид на Братские могилы воинов, умерших от ран в госпиталях в годы Великой Отечественной войны, Могилу В.М. Ляполова Героя Советского Союза и городское кладбище	







2.40.	Перспективное раскрытие ул. Ляполова со Станцией насосной водозаборной на дальнем плане	
2.41.	Вид ул. Ляполова с Косьмодемьянской церковью на дальнем плане	
2.42.	Вид ул. Долматова на Гимназию мужскую. Здесь учился в школе физик, академик Константинов Б.П.	
2.43.	Панорамное раскрытие на северную часть города Галича с Успенским Паисиевым монастырем на дальнем плане с ул. Красноармейской	






2.44.	Вид на застройку ул. Чайковского	
2.45.	Перспективное раскрытие ул. Лебедева с доминантой Космодемьянской церкви на дальнем плане	
2.46.	Панорамное раскрытие на северную часть города Галича с Успенским Паисиевым монастырем на дальнем плане, с перекрестка ул. Заводской и ул. Егорова	
2.47.	Панорамное раскрытие на ул. Заводскую и Успенский Паисиев монастырь на дальнем плане	






2.48.	Панорамное раскрытие ул. Лебедева с Успенским Паисиевым монастырем и Космодемьянской церковью на дальнем плане	 A panoramic view of a village street, likely Ulitsa Lebedeva. The foreground shows a dirt road and some autumn foliage. In the distance, a church with a tall spire is visible against a cloudy sky.
2.49.	Фрагмент ул. Заводской с Успенским Паисиевым монастырем на дальнем плане	 A close-up view of a green wooden house with a gabled roof and a dormer window. The house is situated on a hillside, and a dark wooden building is visible in the background.
2.50.	Вид застройки ул. Загородной	 A view of a blue wooden house with yellow trim around the windows, situated on a dirt road. A large tree with vibrant autumn foliage is in the foreground, and other houses are visible in the background.
2.51.	Вид на здания Акцизных складов на ул. Физкультурной	 A view of large, multi-story brick industrial buildings, likely tax warehouses, situated on a dirt road. A tall brick chimney is visible in the background, and there are trees and a wooden fence in the foreground.






2.52.	Вид застройки ул. Новой	
2.53.	Вид на Пожарную каланчу и противоположный берег Галичского озера с Авраамиевым Новоозерским монастырем на дальнем плане, с ул. Новой	
2.54.	Вид на часть города Галича с Благовещенской церковью, Преображенским собором (в Кремлевских валах) и Космодемьянской церковью на дальнем плане	






2.55.	Вид с ул. Красная Гора на Успенский Паисиев монастырь	
2.56.	Вид ул. Ямская гора с Пожарной каланчей, Богоявленской церковью и Авраамиевым Новоозерским монастырем на дальнем плане	
2.57.	Перспективное раскрытие площади Революции с Пожарной каланчей, церковью Вознесения (Георгиевской) и другими объектами культурного наследия	







<p>2.58. Перспективное раскрытие ул. Леднева и ул. Подбельского с Торговыми рядами, XIX в., прочими объектами культурного наследия и Галичским озером на дальнем плане</p>	
<p>2.59. Вид на площадь Революции со Зданием городской думы и Пожарной каланчей</p>	
<p>2.60. Вид на застройку площади Революции с ул. Леднева и ул. Подбельского, с Торговыми рядами, XIX в., Богоявленской церковью и иными объектами культурного наследия</p>	







2.61.	Вид на застройку ул. Леднева с Торговыми рядами, XIX в., Домом Громова и иными объектами культурного наследия	
2.62.	Вид ул. Подбельского с Ансамблем церкви Богоявления	
2.63.	Вид ул. Подбельского с Доходным домом и Торговыми рядами	







<p>2.64. Перспективное раскрытие ул. Подбельского с Домом жилым, начало XX в. и Домом Громова на дальнем плане</p>	
<p>2.65. Перспективное раскрытие ул. Подбельского с Домом жилым, 1910 г. и иными объектами культурного наследия, а также Домом Громова на дальнем плане</p>	
<p>2.66. Вид на застройку площади Революции с Дом Палилова и Зданием бывшей гостиницы Громова, где в 1917 г. была провозглашена Советская власть, а также с Благовещенской церковью на дальнем плане</p>	
<p>2.67. Вид площади Революции с Корпусом № 3 Торговых рядов, XIX в.</p>	







2.68.	Вид площади Революции и ул. Луначарского с Корпусом № 1 и Корпусом № 2 Торговых рядов, XIX в. и иными объектами культурного наследия	
2.69.	Вид площади Революции с Корпусом № 1 и Корпусом № 2 Торговых рядов, XIX в., Богоявленской церковью и иными объектами культурного наследия	
2.70.	Вид ул. Семашко с Домом жилым, середины XIX в. и Доходным домом	
2.71.	Вид площади Революции с Домом Громова, Пожарной каланчей и Успенским Паисиевым монастырем на дальнем плане	






2.72.	Вид площади Революции с церковью Вознесения (Георгиевской)	
2.73.	Вид на площадь Революции с Торговыми рядами, XIX в. и Богоявленской церковью	 
2.74.	Вид площади Революции с Торговыми рядами, XIX в. и Пожарной каланчей	






2.75.	Вид Богоявленской церкви на ул. Подбельского	
2.76.	Вид застройки пер. Подбельского с Ансамблем церкви Богоявления, Домом жилым Жилина и иными объектами культурного наследия	 
2.77.	Вид пер. Подбельского с Домом жилым Жилина	






2.78.	Вид с ул. Гора Тимирязева на площадь Революции, церковь Вознесения (Георгиевскую) и Богоявленскую церковь	
2.79.	Вид на ул. Гора Тимирязева с церковью Воскресения и Галичским озером на дальнем плане	
2.80.	Перспективное раскрытие ул. Луначарского с Домом жилым Нешпанова. Зданием, в котором работал поэт А.Н. Нелюдим, и Никольским Староторжским монастырем на дальнем плане	






2.81.	Вид ул. Луначарского с Домом жилым Сотникова Н.Ф. и площади Революции с Торговыми рядами, XIX в.	
2.82.	Вид на застройку ул. Луначарского с Домом жилым, 1900 г. и Торговыми рядами, XIX в. на дальнем плане	
2.83.	Перспективное раскрытие ул. Луначарского с Домом жилым, начало XIX в., Никольским Староторжским монастырем на дальнем плане и иными объектами культурного наследия	






2.84.	Вид на застройку ул. Луначарского с Домом жилым, начало XIX в., Никольским Староторжским монастырем на дальнем плане и иными объектами культурного наследия	
2.85.	Вид на застройку ул. Луначарского с Домом жилым, начало XX в.	
2.86.	Вид ул. Луначарского с Никольским Староторжским монастырем	






2.87.	Вид ул. Луначарского с Никольским Староторжским монастырем	 A photograph showing a street view of the Starotorzhskiy Monastery. The road is paved and leads towards a large, light-colored building with a prominent white bell tower and a green dome. The trees lining the street are in autumn, with vibrant orange and red foliage. The sky is blue with some light clouds.
2.88.	Вид на застройку ул. Городище, ул. Свердлова и ул. Набережной с Васильевской церковью на дальнем плане	 A photograph of a residential area. In the foreground, there is a paved walkway and a grassy area with fallen leaves. In the background, there are several houses and a church with a white steeple. The trees are in autumn, with yellow and orange leaves. The sky is clear blue.
2.89.	Вид на застройку ул. Городище, ул. Свердлова и ул. Набережной с Васильевской церковью и церковью Введения на дальнем плане	 A photograph of a residential street. The road is paved and leads towards a row of houses. In the background, two churches are visible: one with a white steeple and another with a green dome. The trees are in autumn, with yellow and orange leaves. The sky is clear blue.






2.90.	Вид застройки ул. Городище и ул. Луначарского с Никольским Староторжским монастырем	
2.91.	Вид ул. Городище с Никольским Староторжским монастырем	
2.92.	Вид Святых ворот с надвратной церковью и колокольней в ограде монастыря из внутреннего двора	






2.93.	Вид ул. Гагарина с Никольским Староторжским монастырем	 A photograph showing a street view of Ulitsa Gagarina. In the foreground, there is a utility pole with wires. The street leads towards a large, light-colored, multi-story building with a red roof, which is the Nikolsky Starotorzhsky Monastery. The sky is clear and blue.
2.94.	Вид на застройку ул. Гагарина с Домом жилым, 1910 г. и Никольским Староторжским монастырем на дальнем плане	 A photograph showing a row of residential buildings along Ulitsa Gagarina. The buildings are mostly two-story structures with gabled roofs. The street is paved and leads towards the distance where the monastery is visible. The sky is clear and blue.
2.95.	Вид на застройку ул. Гагарина с Никольским Староторжским монастырем на дальнем плане	 A photograph showing a street view of Ulitsa Gagarina. A large, mature tree with yellow autumn foliage is in the foreground, partially obscuring the view. The street leads towards residential buildings and the monastery in the distance. The sky is clear and blue.






2.96.	Вид на застройку ул. Гагарина с Никольским Староторжским монастырем на дальнем плане	 A photograph showing a street view from the intersection of Gagarin Street and Lunacharsky Street. A red car is parked on the right side of the road. In the background, the Nizhny Novgorod Monastery is visible under a clear blue sky. The trees are in autumn foliage.
2.97.	Вид на ул. Луначарского с ул. Гагарина	 A photograph taken from Gagarin Street looking towards Lunacharsky Street. It shows a large, multi-story wooden house with a dark roof and a wooden fence in the foreground. The trees are in autumn foliage.
2.98.	Вид на ул. Гагарина и ул. Луначарского	 A photograph showing the intersection of Gagarin Street and Lunacharsky Street. A wooden fence runs across the foreground, and several buildings are visible in the background. The trees are in autumn foliage.






<p>2.99. Вид на ул. Луначарского с Домом жилым Нешпанова. Зданием, в котором работал поэт А.Н. Нелюдим</p>	 A photograph showing a street scene. In the foreground, there is a wooden fence. In the background, a large brick building with a gabled roof is visible. To the right, a multi-story wooden building is partially visible. The sky is clear and blue.
<p>2.100. Вид на застройку ул. Гагарина с Никольским Староторжским монастырем на дальнем плане</p>	 A photograph of a street with several parked cars. A red car is in the foreground, and a white van is further down the road. Utility poles and trees with autumn foliage are visible on the right side. In the background, a building with a red roof is visible.
<p>2.101. Перспективное раскрытие ул. Поречье</p>	 A photograph showing a perspective view of a street. On the left side, there are several wooden houses with dark roofs. The street is paved and leads towards the distance. Trees with autumn foliage are visible on the right side. The sky is blue with some clouds.






2.102.	Вид ул. Кооперативной с Корпусом № 2 Торговых рядов, XIX в. на дальнем плане	
2.103.	Вид на застройку пер. Малый Глинник	
2.104.	Перспективное раскрытие ул. Большой Глинник	



2.105.	Вид на застройку ул. Большой Глинник и противоположный берег Галичского озера с Авраамиевым Новоозерским монастырем на дальнем плане	 A dirt road in a village with wooden houses and a lake in the distance. The sky is clear blue, and there are some trees with autumn foliage.
2.106.	Вид на застройку ул. Большой Глинник	 A dirt road in a village with wooden houses. The sky is clear blue, and there are some trees with autumn foliage.
2.107.	Перспективное раскрытие ул. Свердлова с Васильевской церковью	 A paved road in a village with wooden houses and a church in the distance. The sky is clear blue, and there are some trees with autumn foliage.



2.108.	Перспективное раскрытие ул. Свердлова с Никольским Староторжским монастырем на дальнем плане	 A perspective view of a paved street in a village. On the left, there are wooden houses with dark roofs. On the right, there are utility poles and trees with autumn foliage. In the distance, a church with a tall spire is visible against a clear blue sky.
2.109.	Вид ул. Свердлова с Васильевской церковью	 A view of a street corner. In the foreground, there is a wooden house with a weathered roof. In the background, a church with a prominent spire and several domes is visible. The sky is blue, and there are trees with autumn leaves.
2.110.	Вид на застройку ул. Свердлова с Васильевской церковью	 A view of a street with a red brick house in the foreground. In the background, the same church with the spire is visible. There are trees with autumn foliage and a utility pole. The sky is blue.






2.111.	Вид на застройку ул. Калинина с холмом Балчугом на заднем фоне	
2.112.	Вид на застройку ул. Калинина с Васильевской церковью на дальнем плане	
2.113.	Вид на застройку ул. Набережной и площади Калинина, с противоположным берегом Галичского озера	






2.114.	Перспективное раскрытие ул. Набережной с Никольским Староторжским монастырем на дальнем плане	
2.115.	Вид на застройку ул. Набережной с Васильевской церковью	
2.116.	Вид на застройку ул. Набережной	






2.117.	Вид на застройку ул. Набережной с Васильевской церковью	 A wide-angle photograph showing a rural settlement. In the foreground, there is a dark, muddy field with a small, white, arched structure. In the middle ground, several wooden houses with dark roofs are visible. A prominent church with a tall, ornate spire is seen in the background under a clear blue sky. A large tree with vibrant orange autumn foliage stands on the right side of the frame.
2.118.	Вид на застройку ул. Набережной с Васильевской церковью	 A photograph taken from a dirt road looking down its length. On the right side, a two-story wooden house with a blue-painted base and a blue fence is visible. The road is flanked by trees with autumn foliage. In the distance, the spire of the Vasilevskaya Church is visible against the sky.
2.119.	Вид на застройку пер. Свердлова с Домом Священника, Васильевской церковью, церковью Введения и противоположным берегом Галичского озера на дальнем плане	 A photograph showing a street view between wooden houses. In the center background, the Vasilevskaya Church is visible. To the right, another church with a red roof is partially visible. The far background shows the opposite shore of Galichskoye Lake under a clear sky.







2.120.	Вид пер. Пожарного с Васильевской церковью, церковью Введения на фоне холма Балчуг	
2.121.	Перспективное раскрытие ул. Гладышева	
2.122.	Вид на застройку ул. Гладышева	



2.123.	Вид на застройку ул. Гладышева	 A photograph showing a row of wooden houses with dark roofs along a paved street. The houses are simple, single-story structures. Power lines are visible overhead against a clear blue sky.
2.124.	Перспективное раскрытие ул. Гладышева	 A perspective view of a paved street lined with wooden houses. The street leads towards a vanishing point. The sky is clear and blue, and there are utility poles along the right side of the road.
2.125.	Вид на Успенский Паисиев монастырь с окружающей застройкой	 A wide-angle photograph of a rural landscape. In the foreground is a field of dry, brown grass. In the middle ground, there is a cluster of buildings, including a prominent white church with a golden dome, surrounded by trees with autumn foliage. The sky is clear and blue.



2.126.	Вид на Успенский Паисиев монастырь	
2.127.	Вид ул. Успенской с Успенским Паисиевым монастырем	
2.128.	Вид Станции насосной водозаборной по ул. Ляполова с Галичского озера	
2.129	Панорамное раскрытие на Васильевскую церковь, церковь Введения и Никольский Староторжский монастырь на фоне холма Балчуг с Галичского озера	



2.130 Вид на Никольский  
Староторжский  
монастырь на фоне холма  
Балчуг с Галичского  
озера

