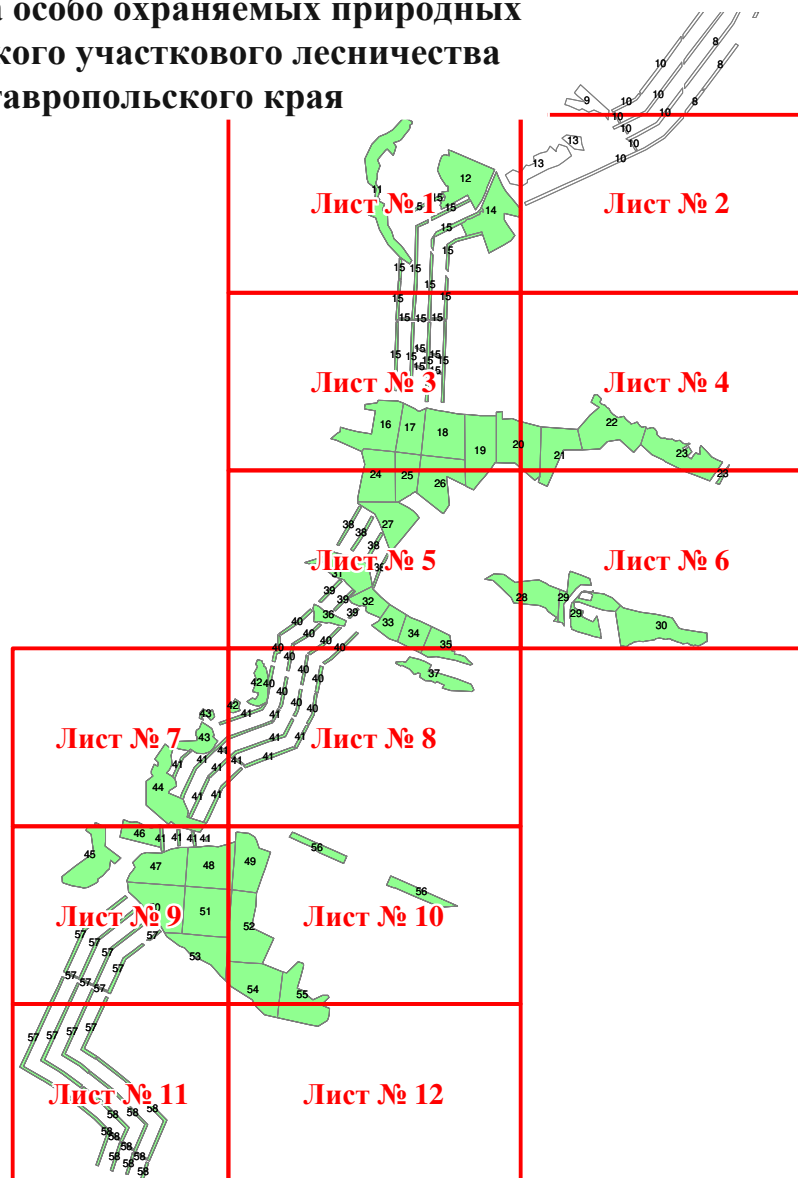


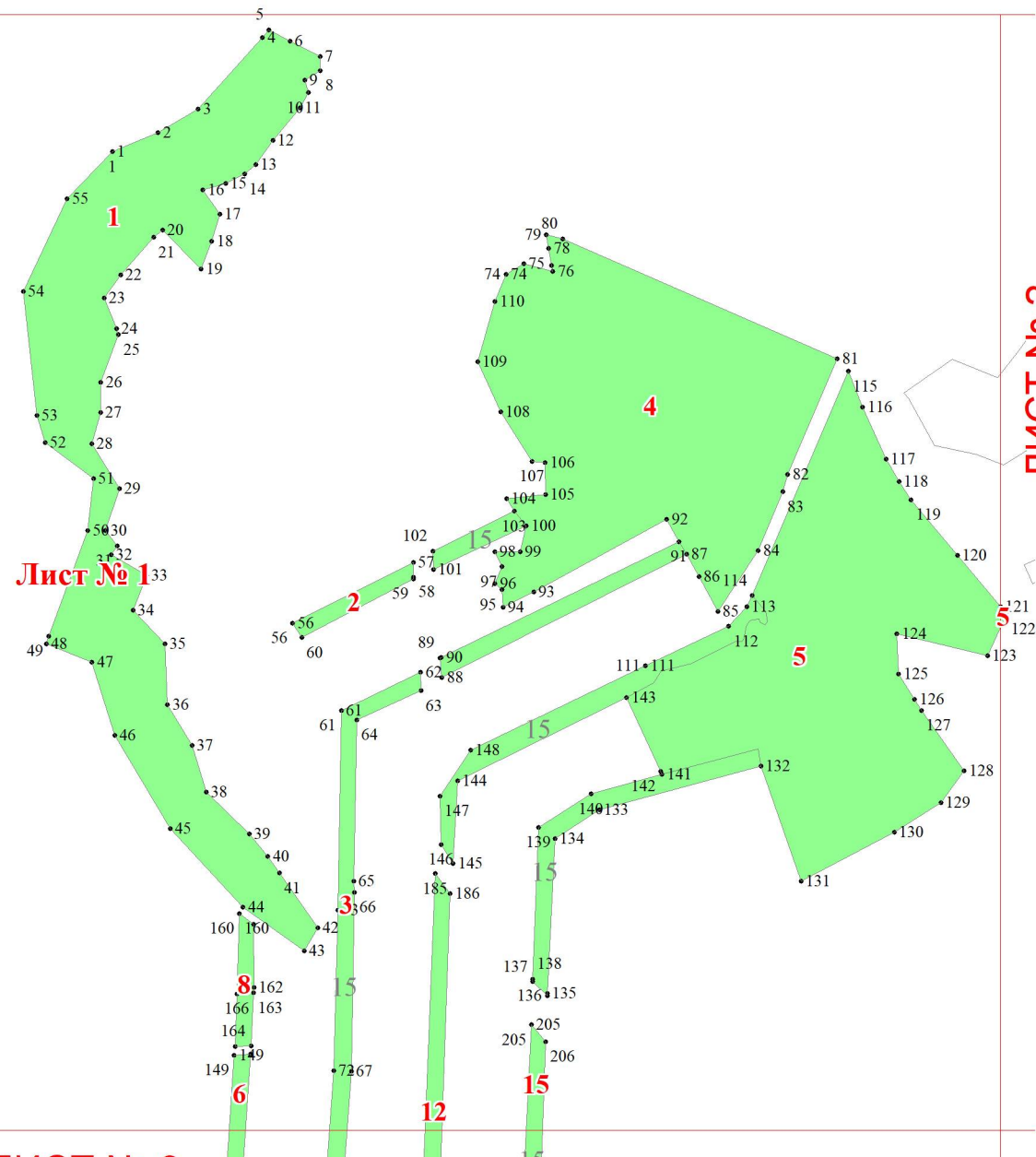
**Графическое описание местоположения границ земель, на которых
располагаются леса, расположенные на особо охраняемых природных
территориях, на территории Калаусского участкового лесничества
Калаусского лесничества Ставропольского края**

Приложение № 14 к приказу Рослесхоза
от 14.05.2024 № 276



Используемые условные знаки и обозначения:

- 25 Границы и номера лесных кварталов
- 7 Номера участков
- 10 ● Номера характерных точек границ объекта
- Лист №1 Границы и номера листов
- Границы категорий защитных лесов



Лист № 1

ЛИСТ № 2

ЛИСТ № 3

ЛИСТ № 1

120
122
121
5
123

128

ЛИСТ № 4

Лист № 2

13

13

10

10

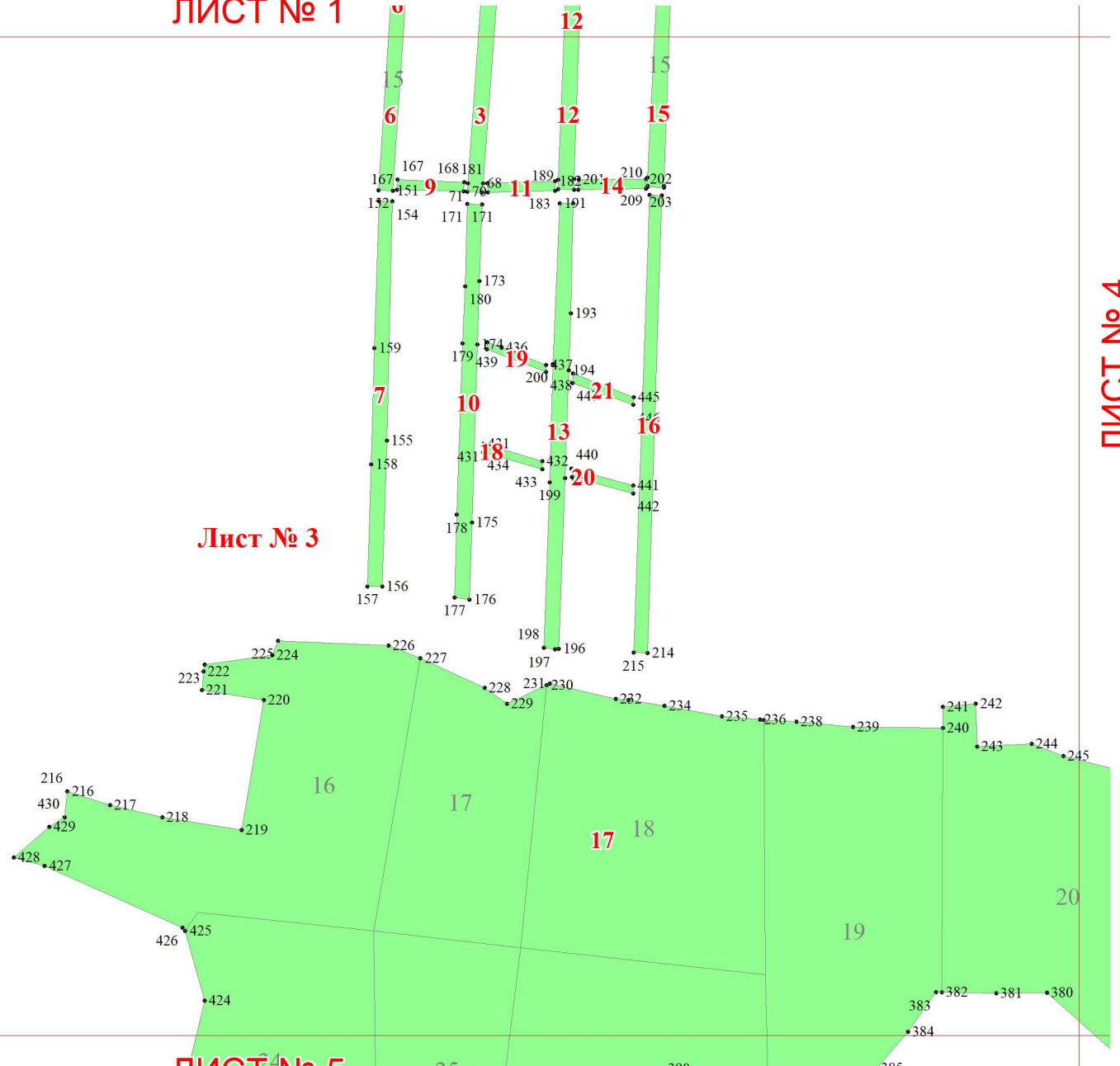
10

10

10

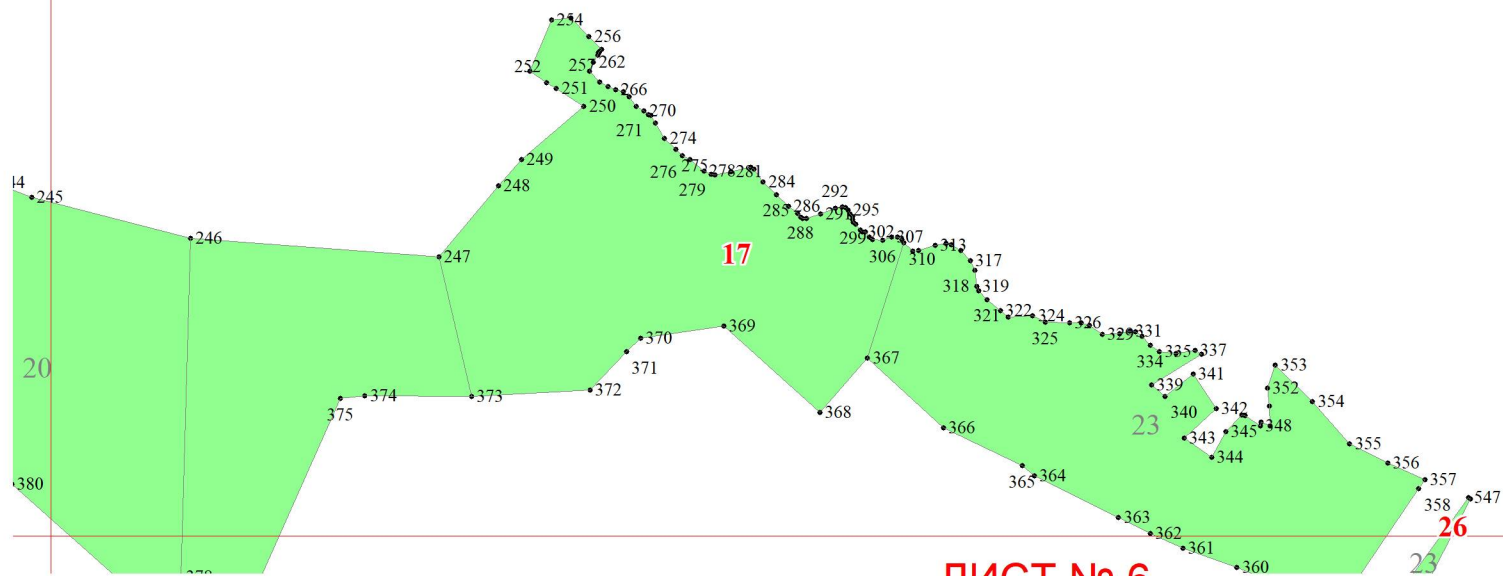
ЛИСТ № 1

ЛИСТ № 4



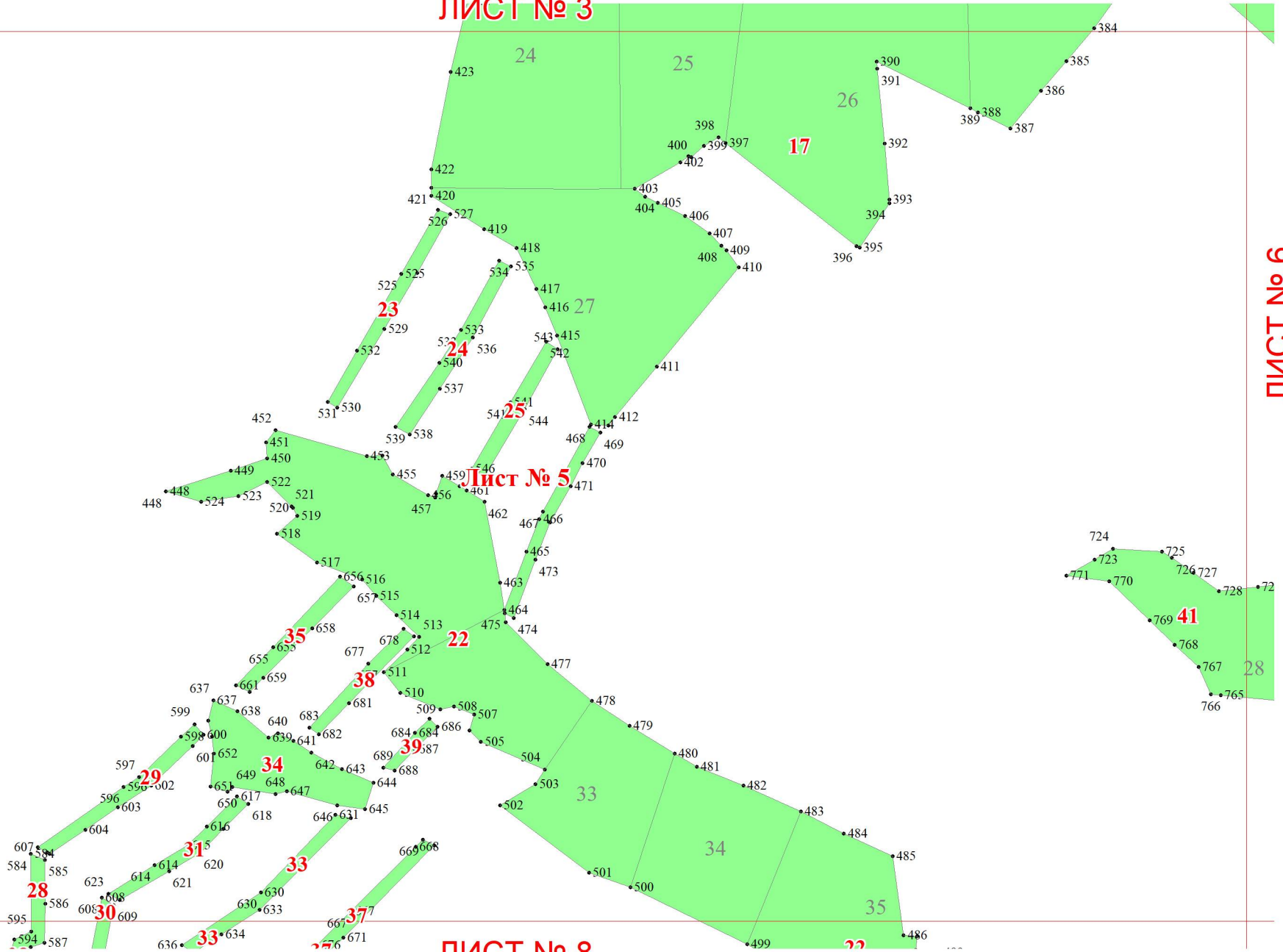
ЛИСТ № 5

Лист № 4



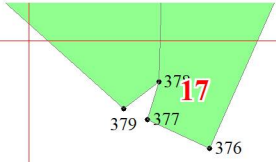
ЛИСТ № 3

ЛИСТ № 6

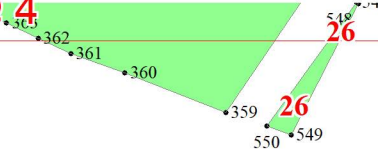


ЛИСТ № 8

ЛИСТ № 4



17

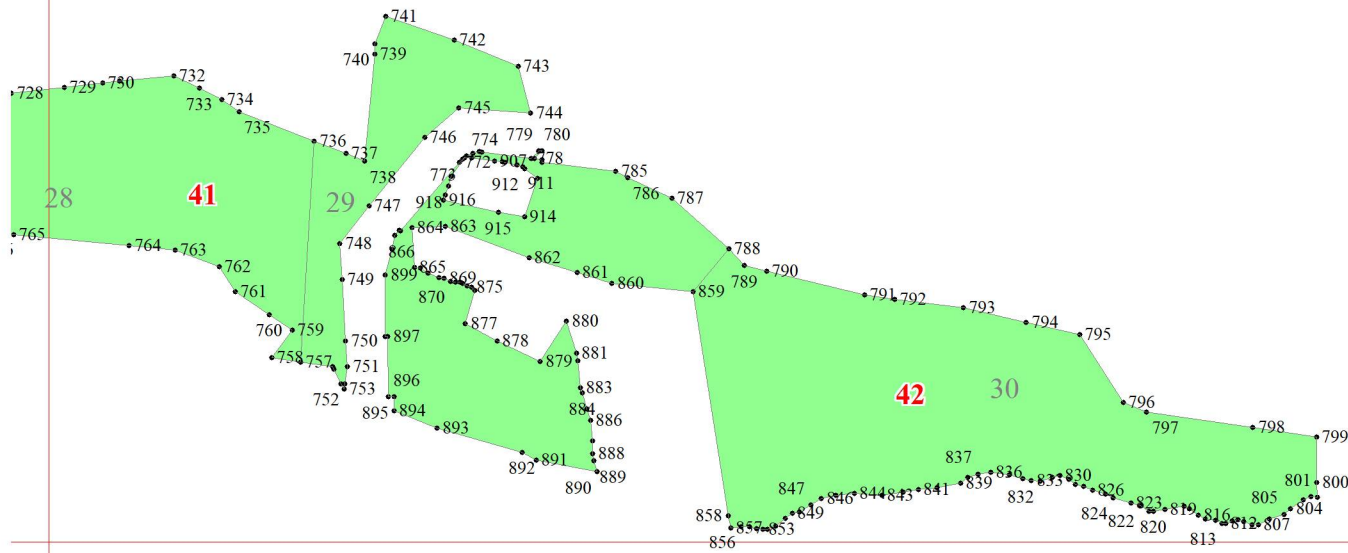


26

26

ЛИСТ № 5

Лист № 6



28

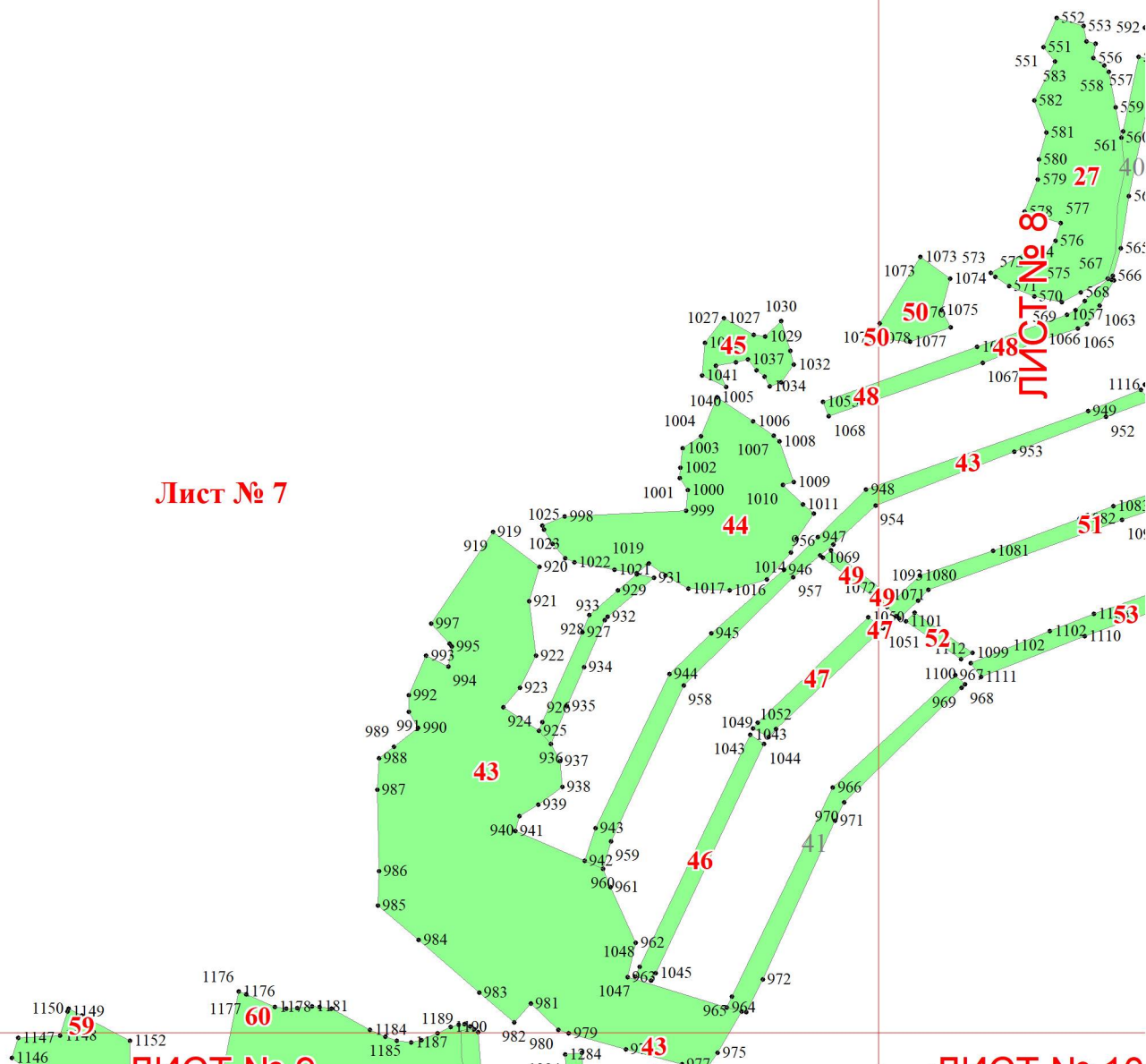
41

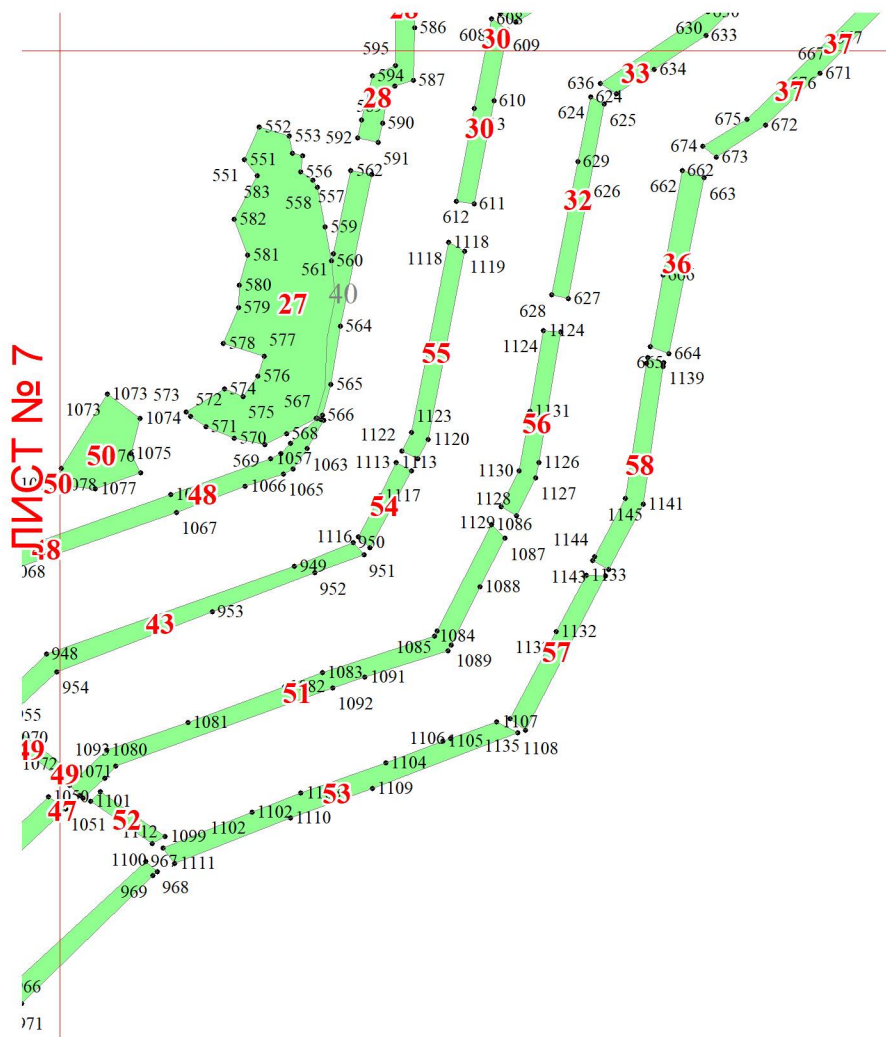
29

42

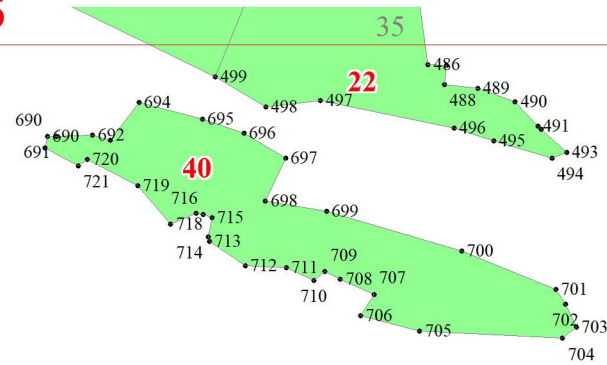
30

Лист № 7





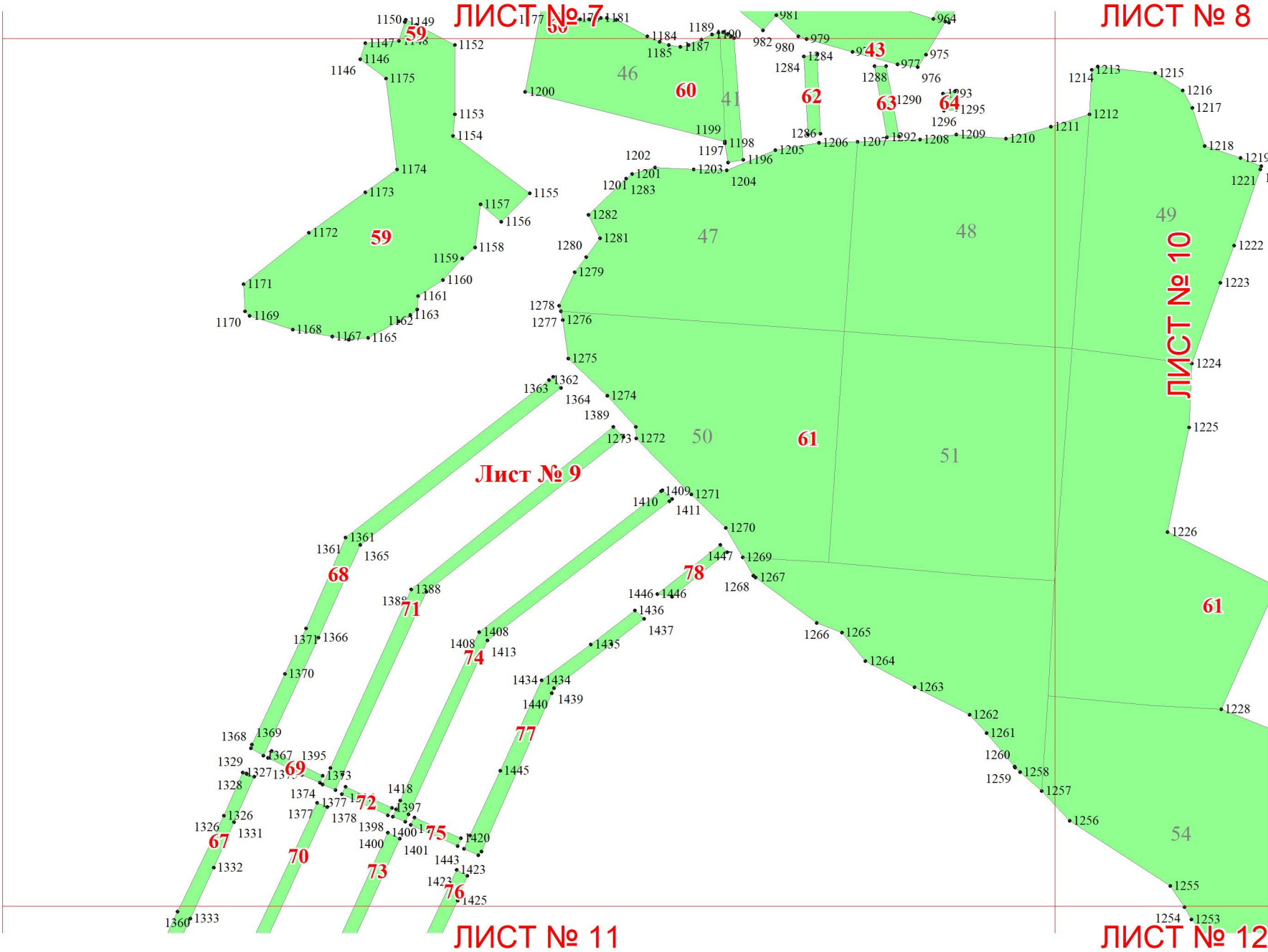
ЛИСТ № 5



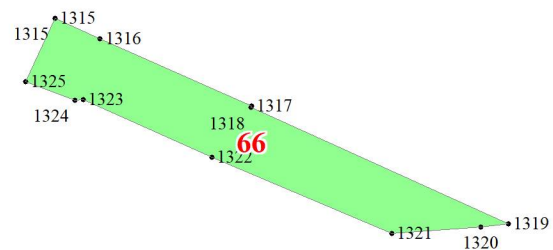
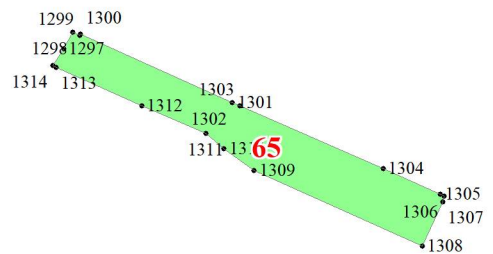
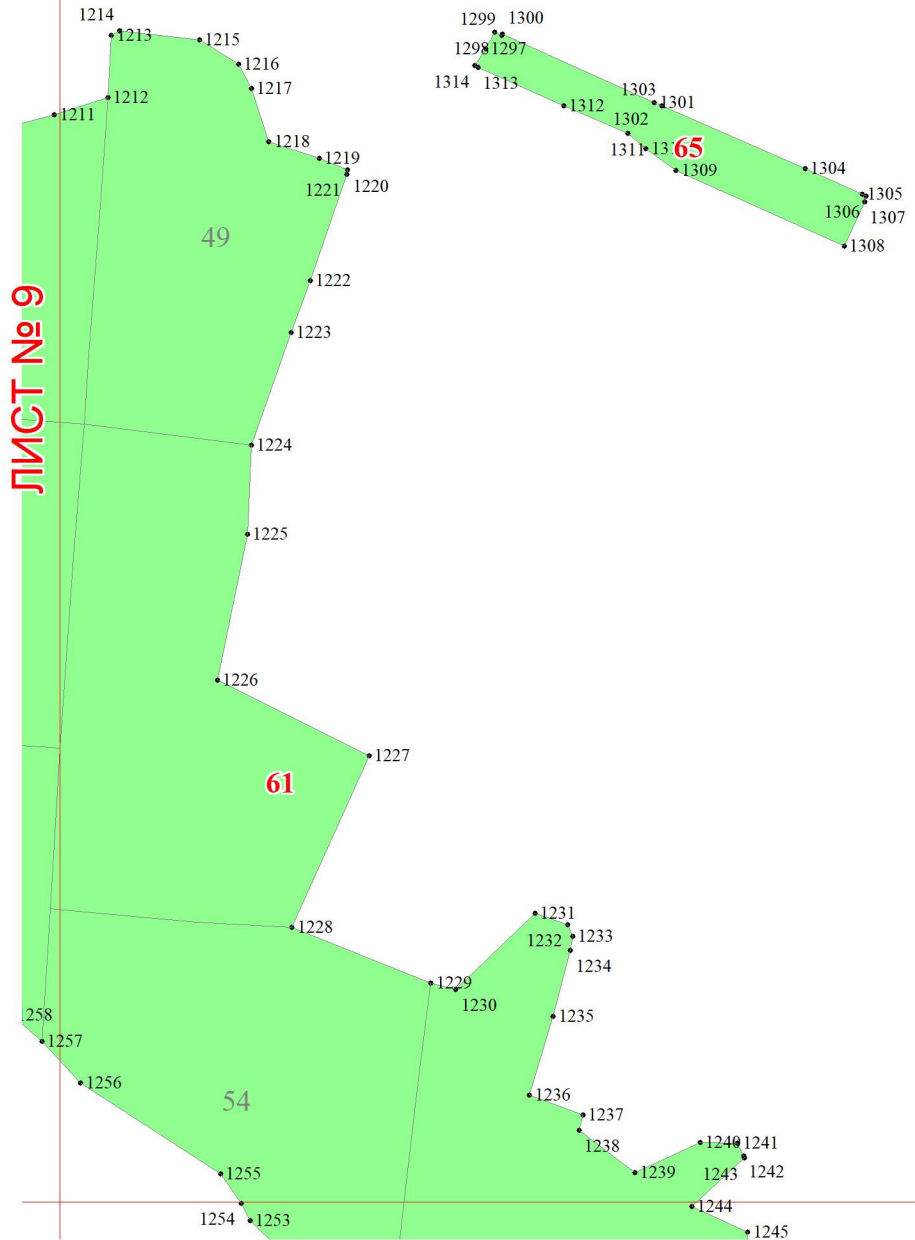
Лист № 8

1299 1300

ЛИСТ № 10



ЛИСТ № 8

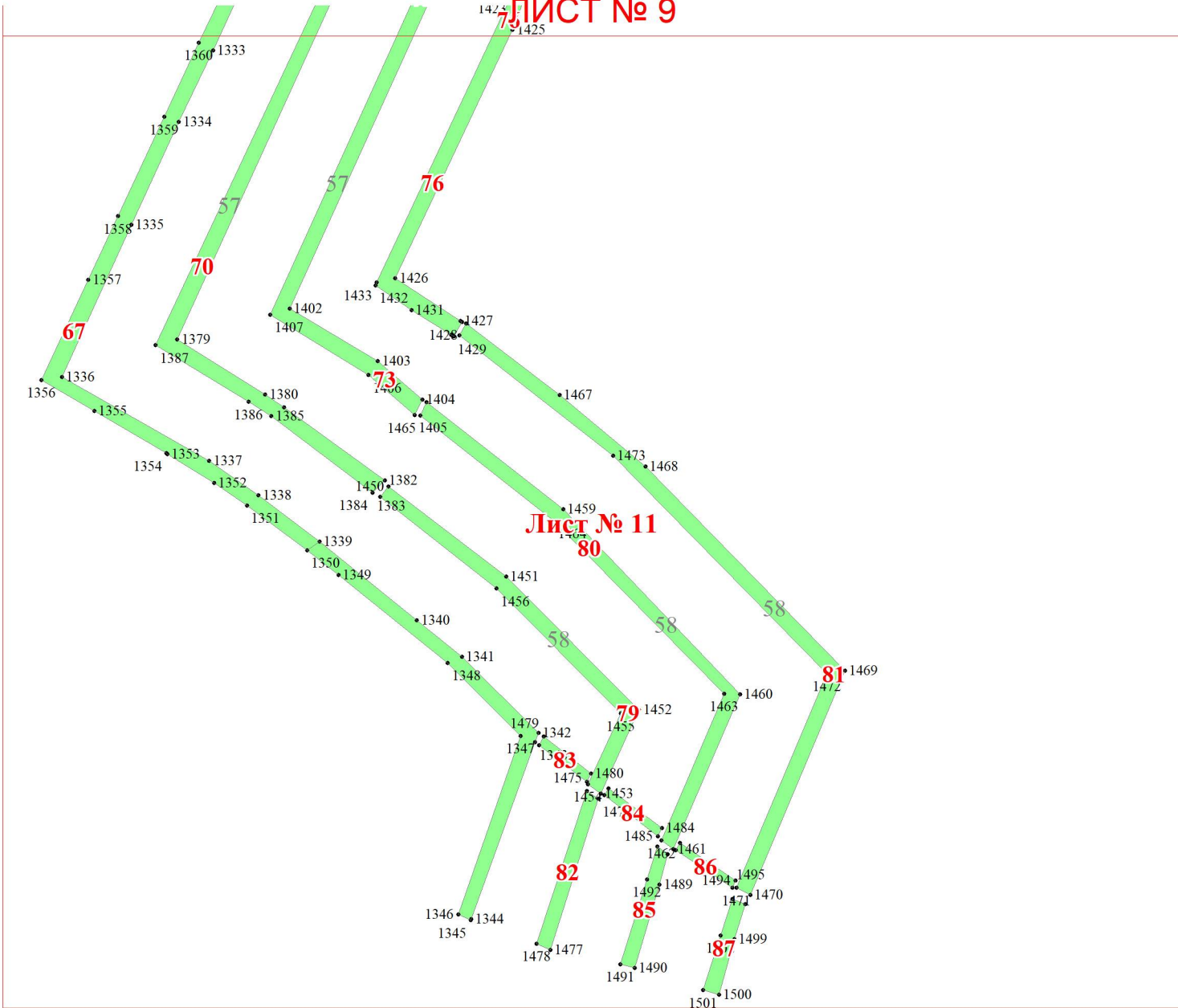


Лист № 10

ЛИСТ № 12

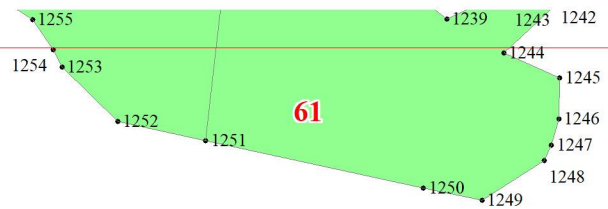
ЛИСТ № 9

ЛИСТ № 10



ЛИСТ № 12

ЛИСТ № 10



ЛИСТ № 11

Лист № 12