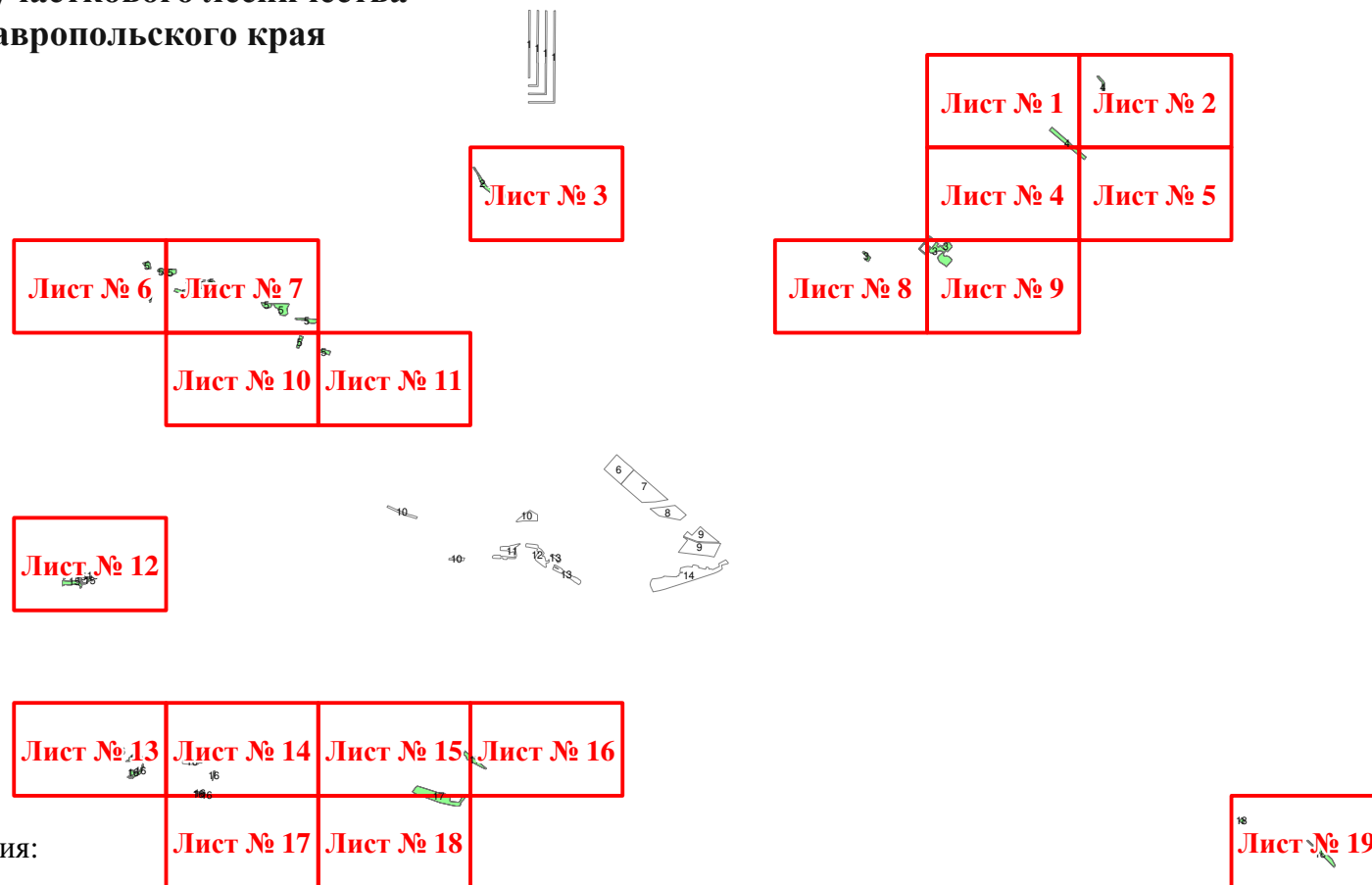


Графическое описание местоположения границ земель, на которых располагаются ценные леса (противоэрозионные леса), на территории Благодарненского участкового лесничества Калаусского лесничества Ставропольского края

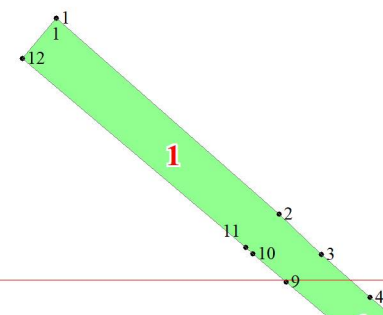
Приложение № 8 к приказу Рослесхоза от 14.05.2024 № 276

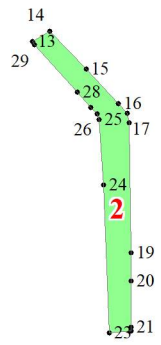


Используемые условные знаки и обозначения:

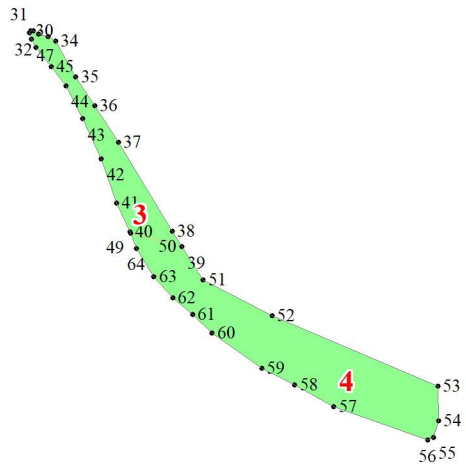
- 25 Границы и номера лесных кварталов
- 7 Номера участков
- 10 ● Номера характерных точек границ объекта
- Лист № 1 Границы и номера листов
- Границы категорий защитных лесов

Лист № 1



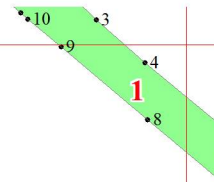


Лист № 2



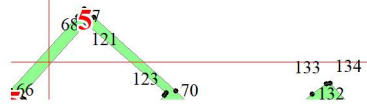
Лист № 3

ЛИСТ № 1



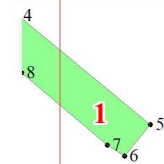
ЛИСТ № 5

Лист № 4



ЛИСТ № 9

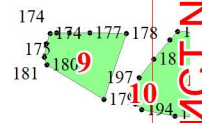
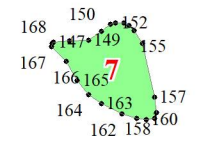
ЛИСТ № 2



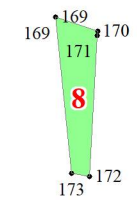
ЛИСТ № 4

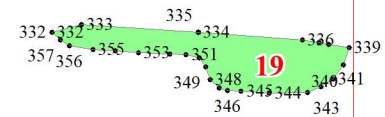
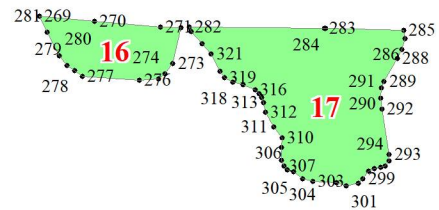
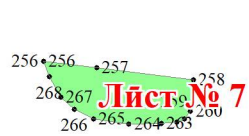
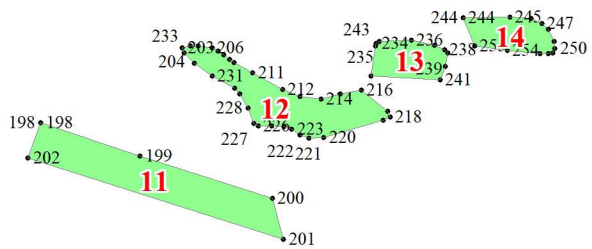
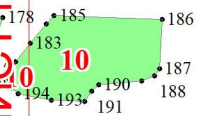
Лист № 5

Лист № 6

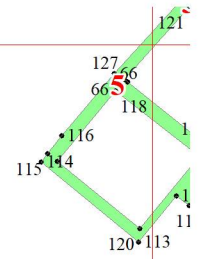
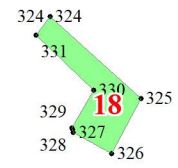


ЛИСТ № 7



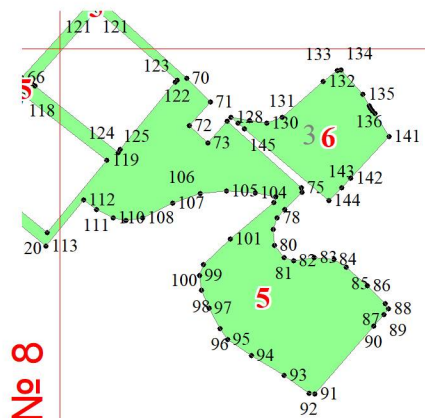


Лист № 8



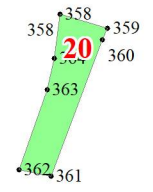
ЛИСТ № 9

ЛИСТ № 4



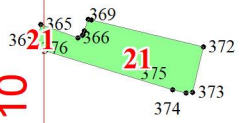
ЛИСТ № 8

Лист № 9



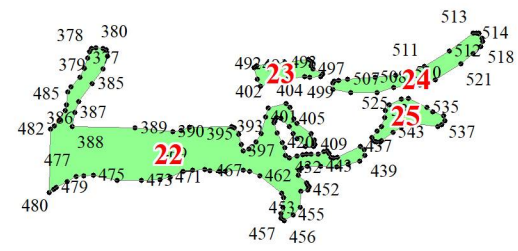
Лист № 10

ЛИСТ № 10

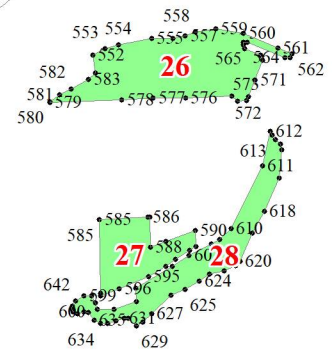
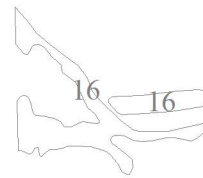


Лист № 11

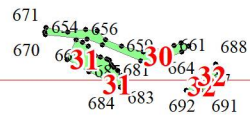
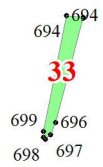
Лист № 12



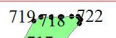
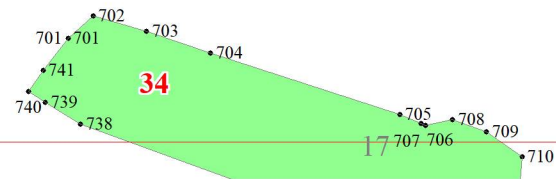
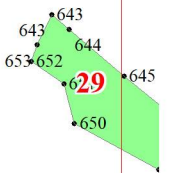
Лист № 13



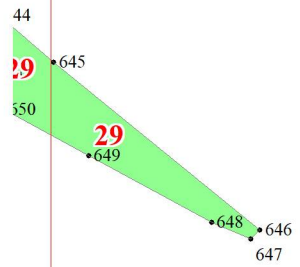
Лист № 14



Лист № 15



ЛИСТ № 18



670 66 31 30 01 688
684 683 692 691

ЛИСТ № 14

Лист № 17

ЛИСТ № 18

