

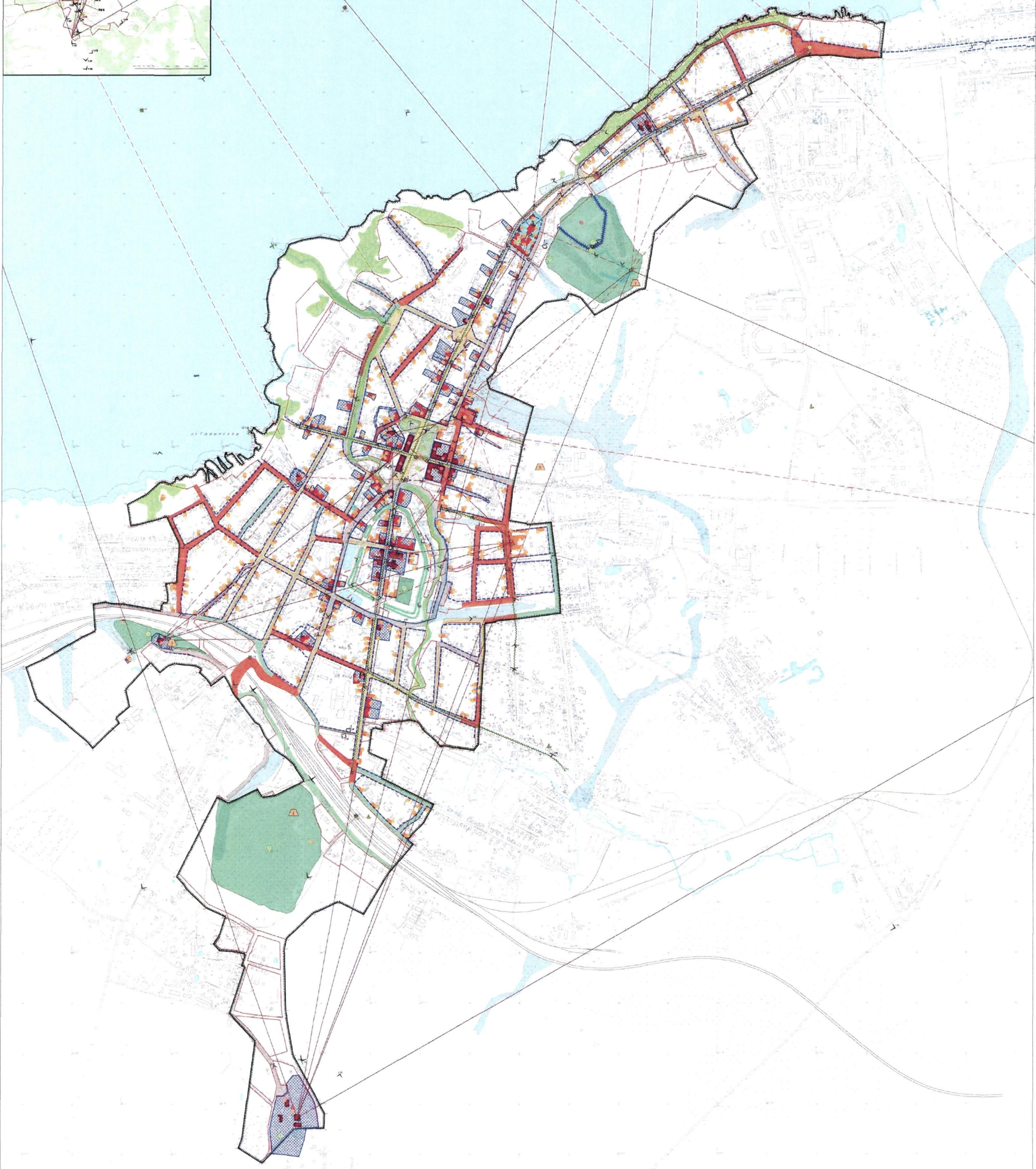
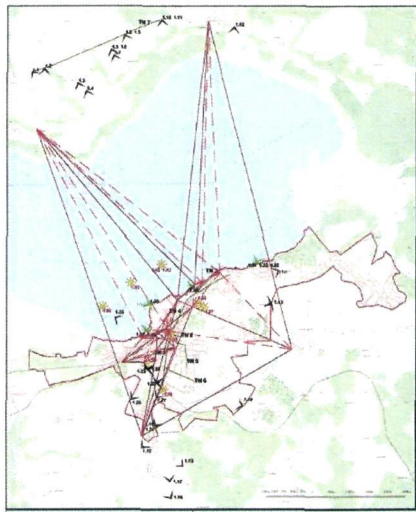
Приложение № 3

к приказу Минкультуры России

от «25» декабря 2023 г. № 3484

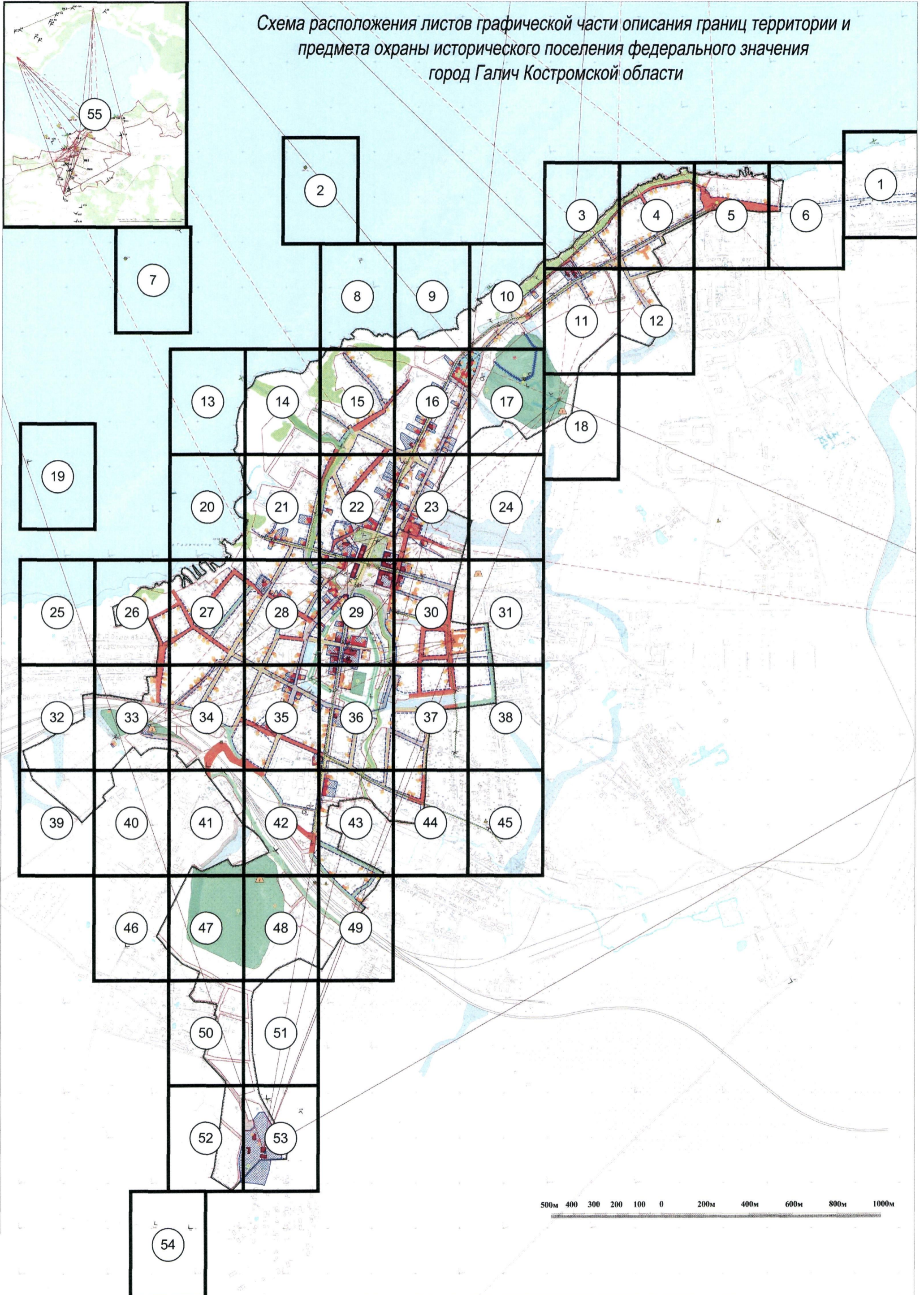
**Графическое описание границ территории и предмета охраны
исторического поселения федерального значения город Галич
Костромской области**

Графическое описание границ территории и предмета охраны
исторического поселения федерального значения
город Галич Костромской области



500м 400 300 200 100 0 200м 400м 600м 800м 1000м

Схема расположения листов графической части описания границ территории и
предмета охраны исторического поселения федерального значения
город Галич Костромской области



УСЛОВНЫЕ ОБОЗНАЧЕНИЯ:

Границы



Граница населенного пункта город Галич



Граница исторического поселения федерального значения город Галич Костромской области



Границы земельных участков



Утвержденные границы территорий объектов культурного наследия




Проектируемые границы территорий объектов культурного наследия

Предмет охраны исторического поселения


1. Исторически ценные градостроительные объекты




Объекты культурного наследия федерального значения, номер по экспликации



Объекты культурного наследия регионального значения, номер по экспликации



Объекты культурного наследия регионального значения утраченные, номер по экспликации



Исторически ценные градостроительные объекты, номер по экспликации



Монументы, мемориальные объекты, номер по экспликации



Утраченные культовые доминанты (возможные к воссозданию либо установлению памятных знаков), номер по экспликации

2. Планировочная структура, включая ее элементы Историческая планировочная структура



Улично-дорожная сеть, сохранившая трассировку от дорегулярной планировки



Улично-дорожная сеть, сложившаяся по регулярному генеральному плану 1787–1796 годов



Улично-дорожная сеть, сложившаяся согласно регулярному генеральному плану 1860 года



Улично-дорожная сеть, сложившаяся в более поздний период



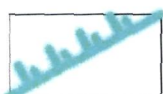
Красные линии существующие



Исторические линии застройки



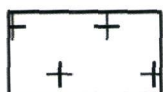
Земляные валы городища "Столбище" XII–XV вв. – первая крепость города Галич



Земляные валы городища "Шемякина гора" XV–XVII вв. – вторая крепость города



Земляные валы города Галич XV–XVI вв. – третья крепость города Галич



Сохранившиеся исторические кладбища

Озеленение и участки природного ландшафта



Исторически ценные зеленые насаждения, возникшие до 1917 года, номер по экспликации



Исторически ценные зеленые насаждения советского периода, возникшие до 1950 года, номер по экспликации



Современные зеленые насаждения, номер по экспликации

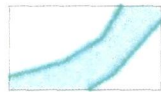


Озеленение пойм рек, ручьев и водоемов, номер по экспликации



Утраченные зеленые насаждения (нанесены согласно регулярному генеральному плану 1860 года), номер по экспликации


Водные объекты



Водные объекты



Горизонтальные доминанты



Доминанты природного происхождения



Тальвег

3. Композиция и силуэт застройки

Доминанты (наименования приведены в экспликации)



Культурная общетерриториальная доминанта, номер по экспликации



Культурная общетерриториальная, утратившая значение как доминанта, номер по экспликации



Культурная районная доминанта, номер по экспликации



Доминанты существующие гражданского, производственного и коммунального назначения, адаптированные к характеру исторической градостроительной среды, номер по экспликации

4. Соотношение между различными городскими пространствами (свободными, застроенными, озелененными)

	Площадь, га	Процент
Общая площадь		
застроенная территория, в границах кварталов	222,6 га	56 %
Объем озелененного пространства	71,3 га	18 %
Свободная от застройки территория	104,96 га	26,00 %

5. Композиционно-видовые связи (панорамы)



Трассы основного композиционно-видового раскрытия, номер трассы



Панорамные раскрытия с мест возможного кругового обзора, номер точки



Панорамные раскрытия на город с дальних видовых точек, номер точки



Охраняемые видовые раскрытия перспектив улиц и городских пространств (открыточные виды), номер точки



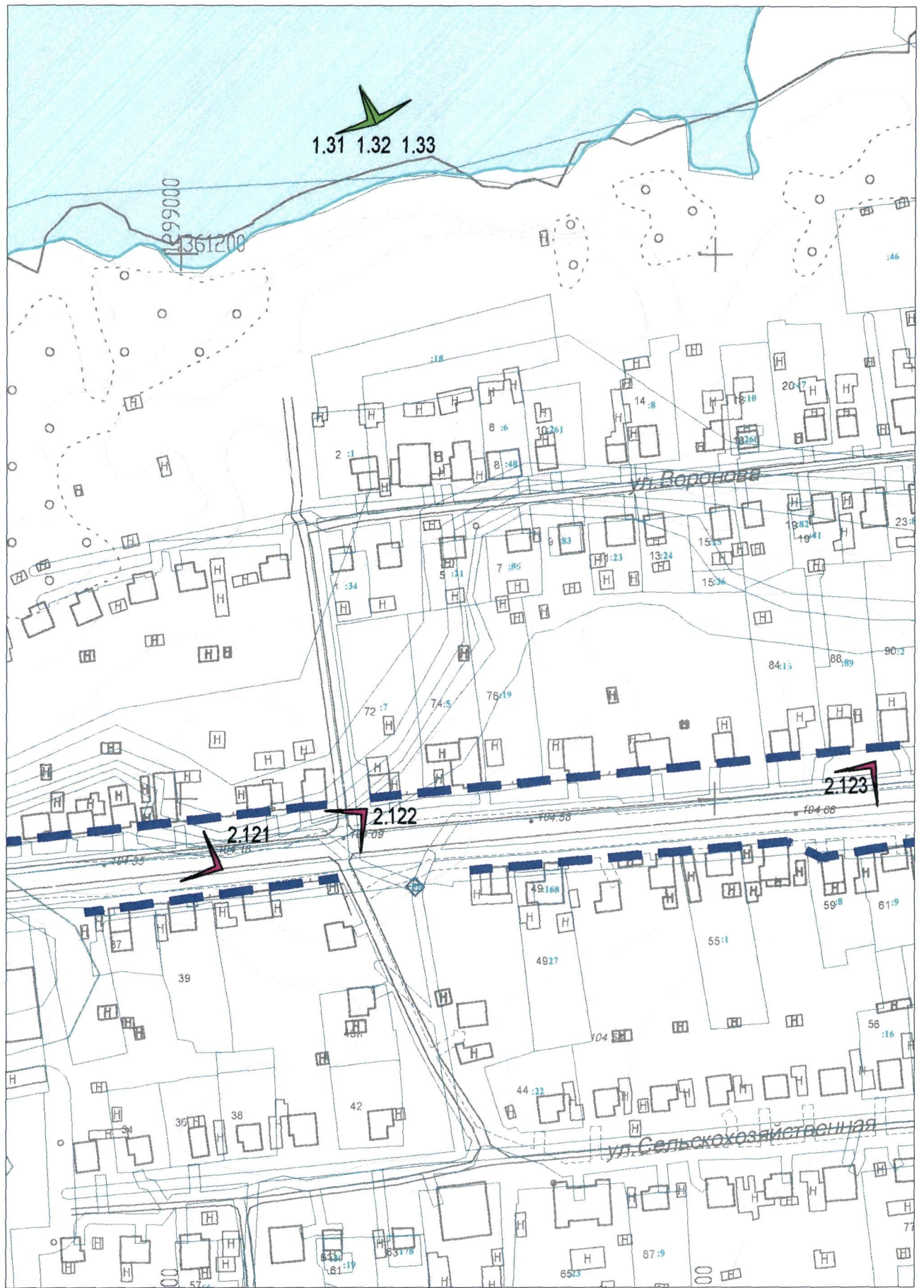
Панорамные раскрытия на ландшафт, номер точки




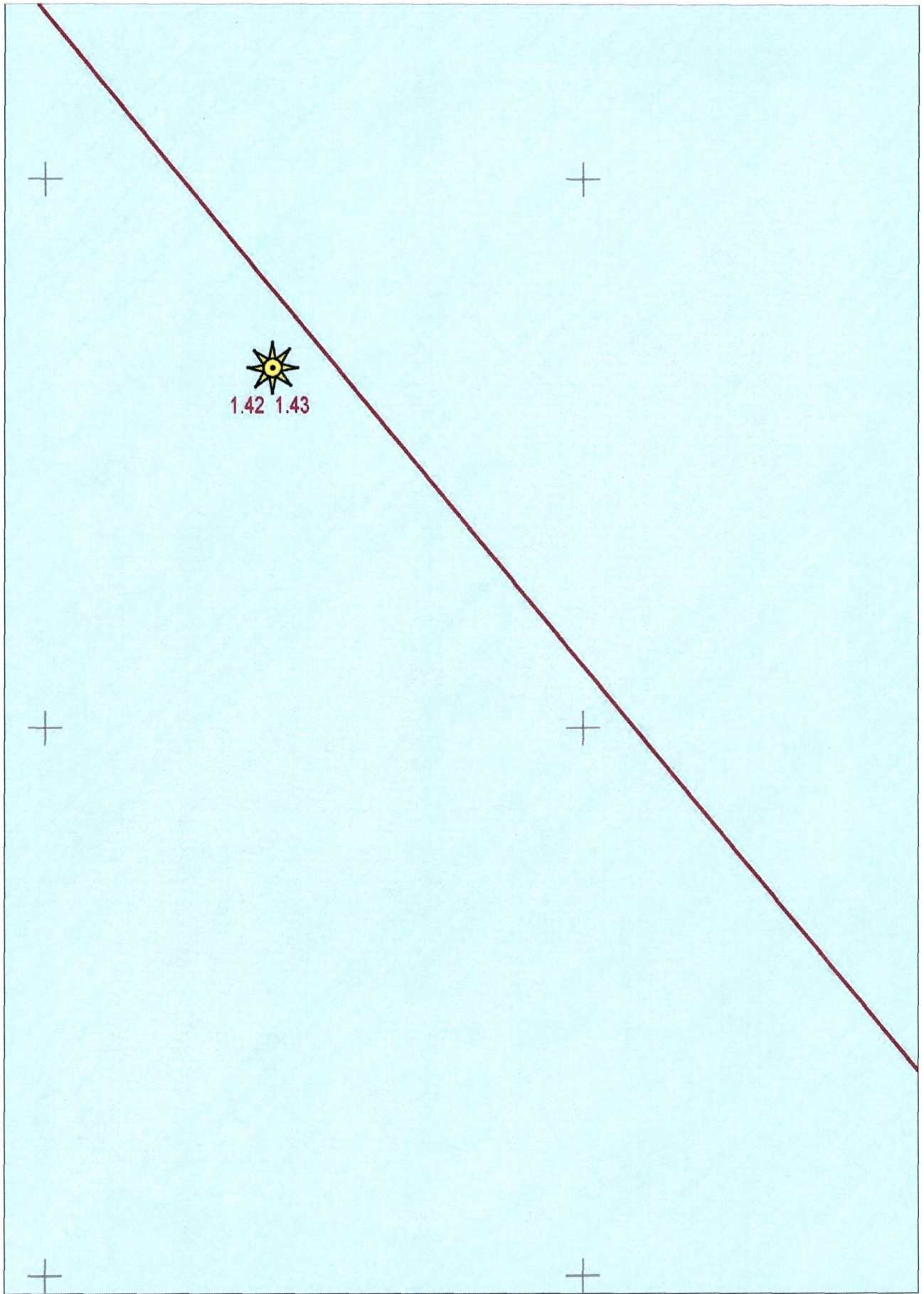
Композиционно-видовая связь существующая



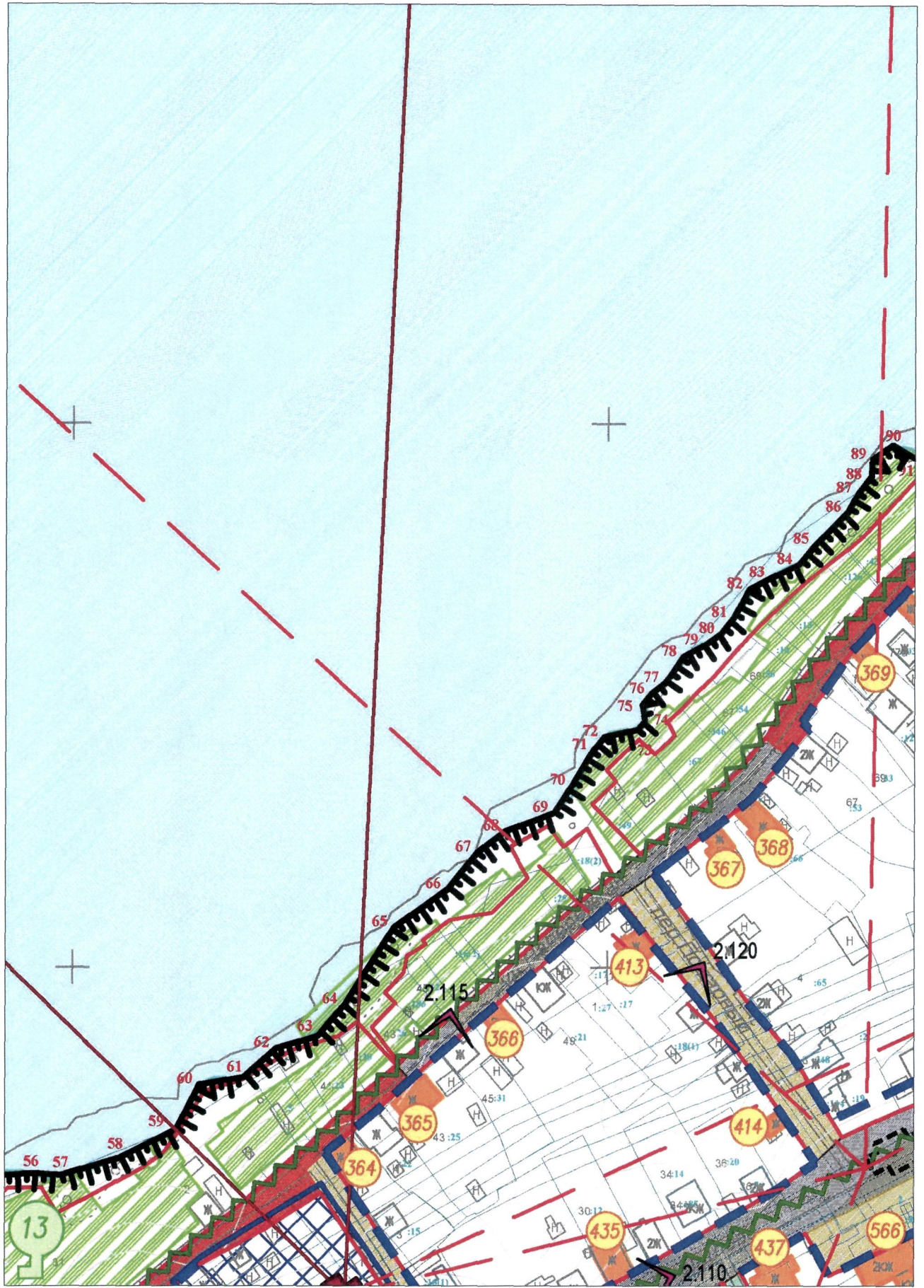
Композиционно-видовые связи утраченные



Масштаб 1:2000. Система высот Балтийская, система координат МСК-34 1 зона



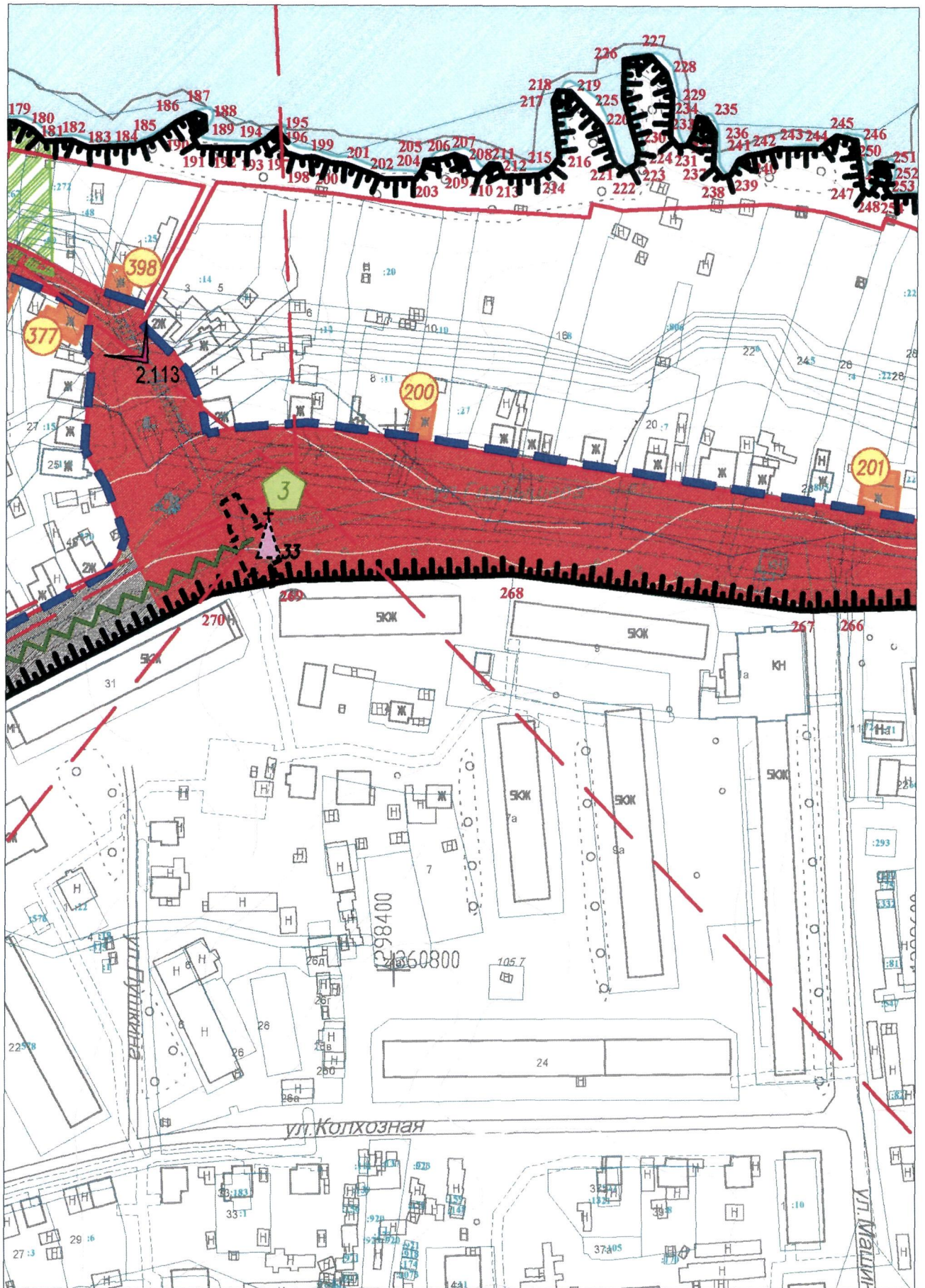
Масштаб 1:2000. Система высот Балтийская, система координат МСК-34 1 зона



0 20 40 60 80 100 120 140 160 180 200,0 м
Масштаб 1:2000. Система высот Балтийская, система координат МСК-34 1 зона



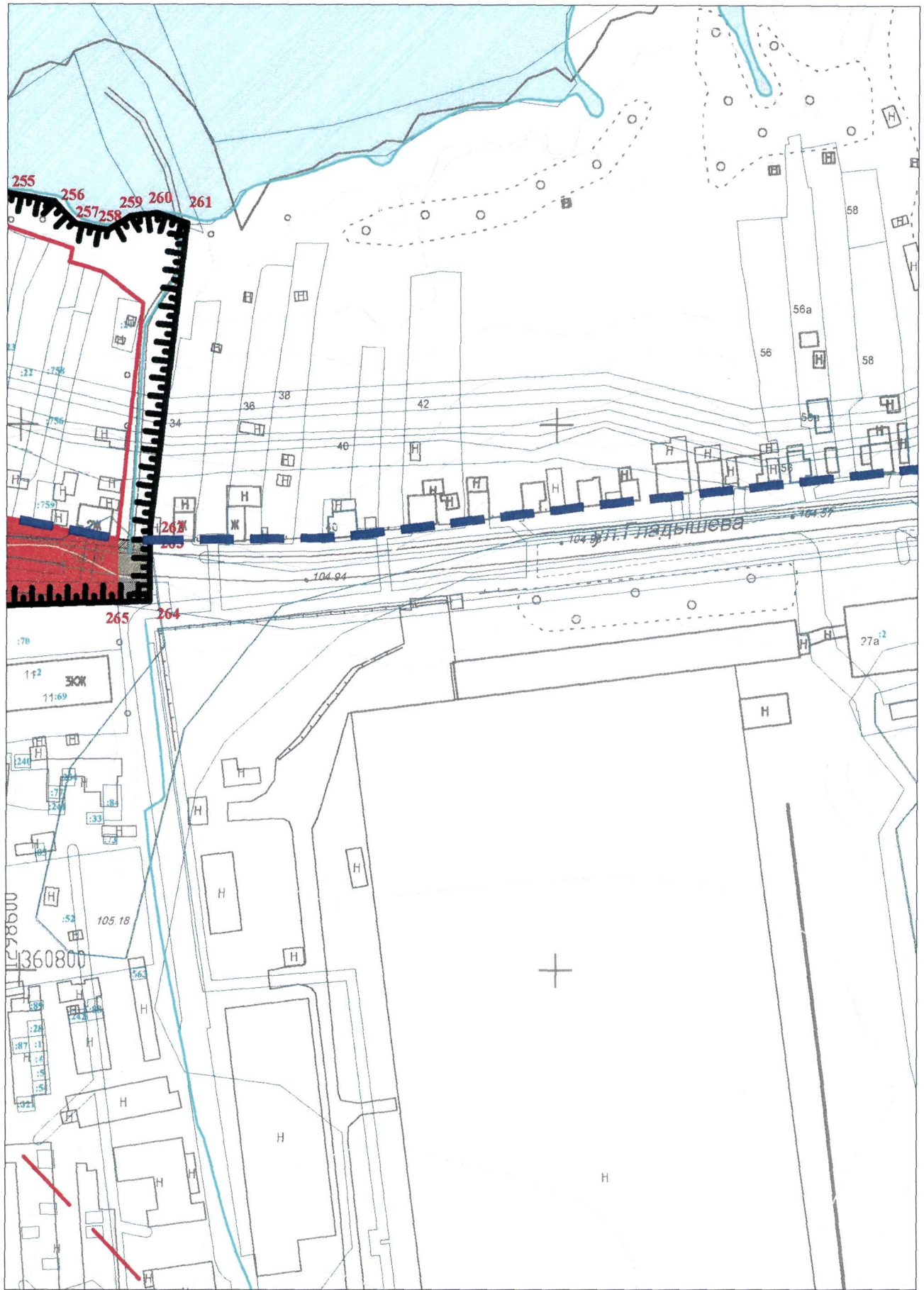
0 20 40 60 80 100 120 140 160 180 200,0 м
Масштаб 1:2000. Система высот Балтийская, система координат МСК-34 1 зона




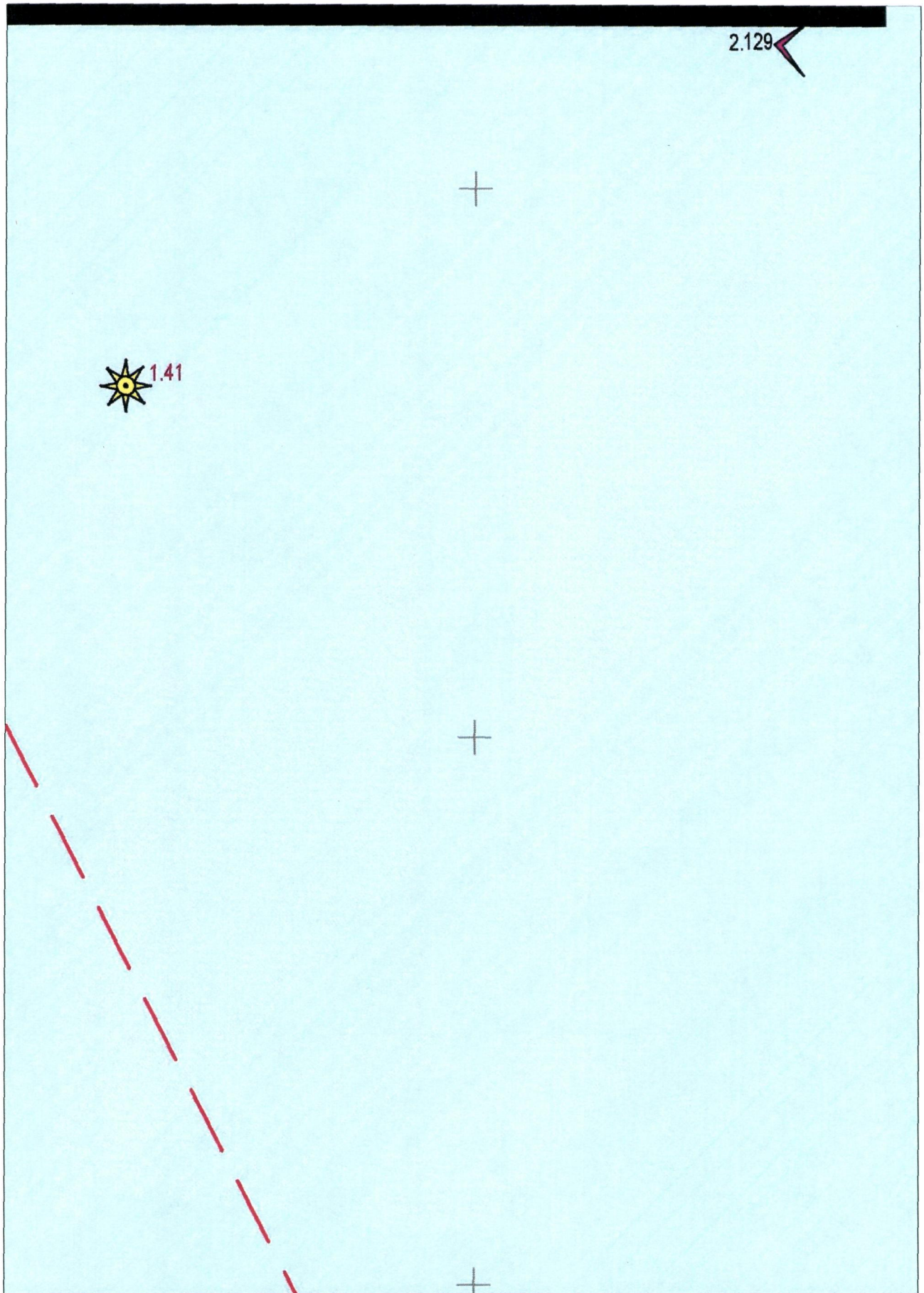
0 20 40 60 80 100 120 140 160 180 200,0 м

Масштаб 1:2000. Система высот Балтийская, система координат МСК-34 1 зона

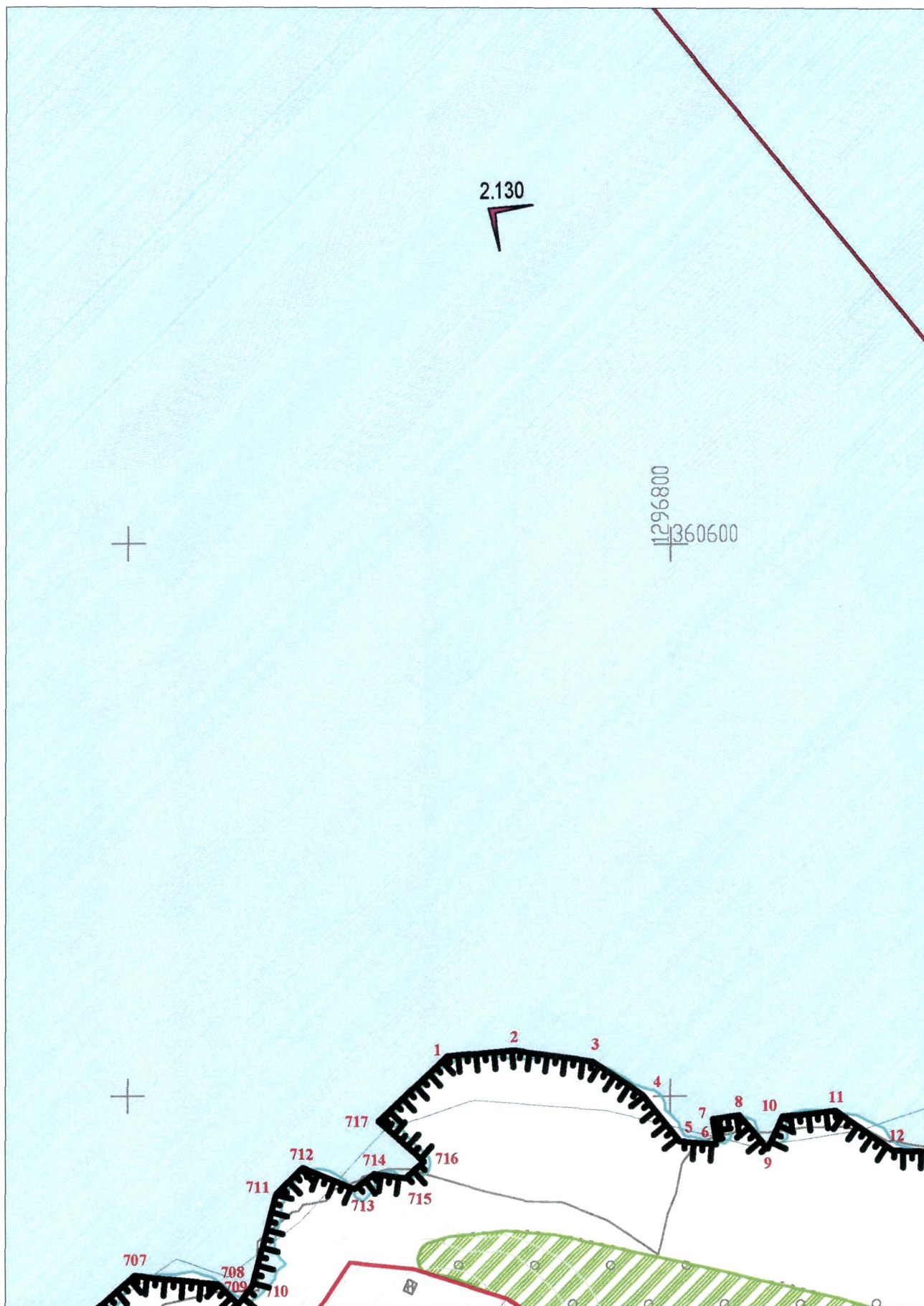
Лист 5 из 55



Масштаб 1:2000. Система высот Балтийская, система координат МСК-34 1 зона



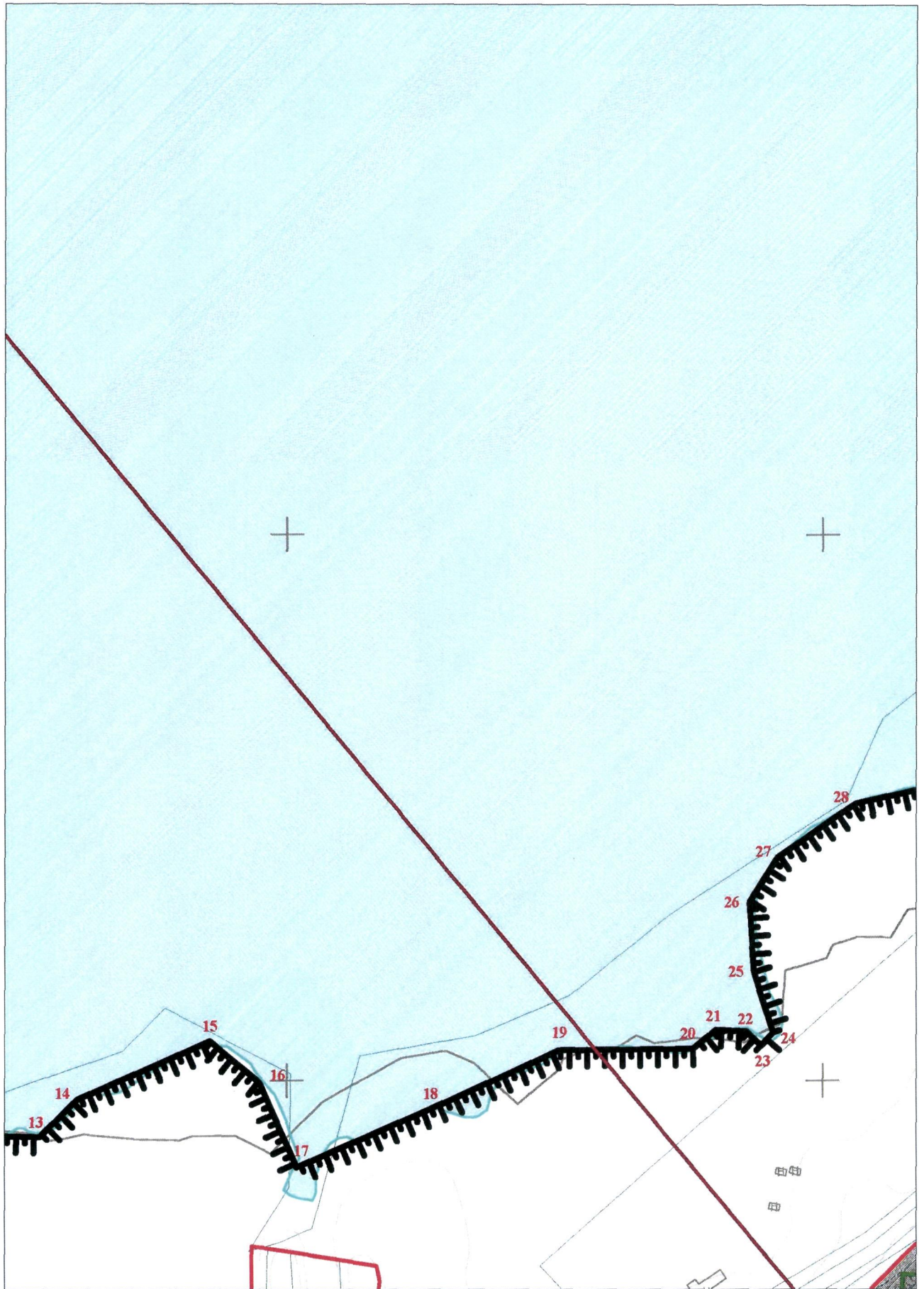
Масштаб 1:2000. Система высот Балтийская, система координат МСК-34 1 зона



0 20 40 60 80 100 120 140 160 180 200,0 м

Масштаб 1:2000. Система высот Балтийская, система координат МСК-34 1 зона

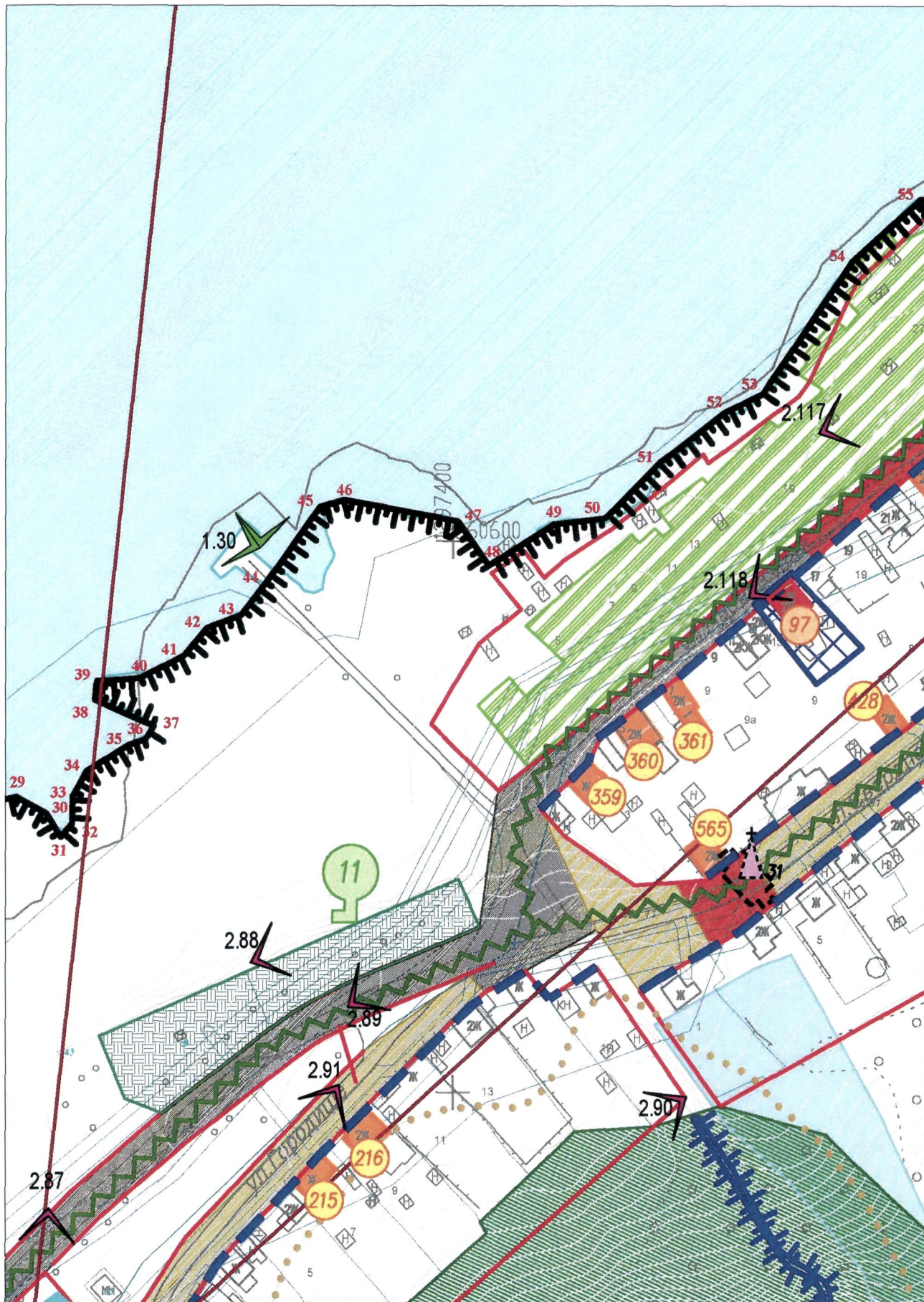
Лист 8 из 55



0 20 40 60 80 100 120 140 160 180 200,0 м

Масштаб 1:2000. Система высот Балтийская, система координат МСК-34 1 зона

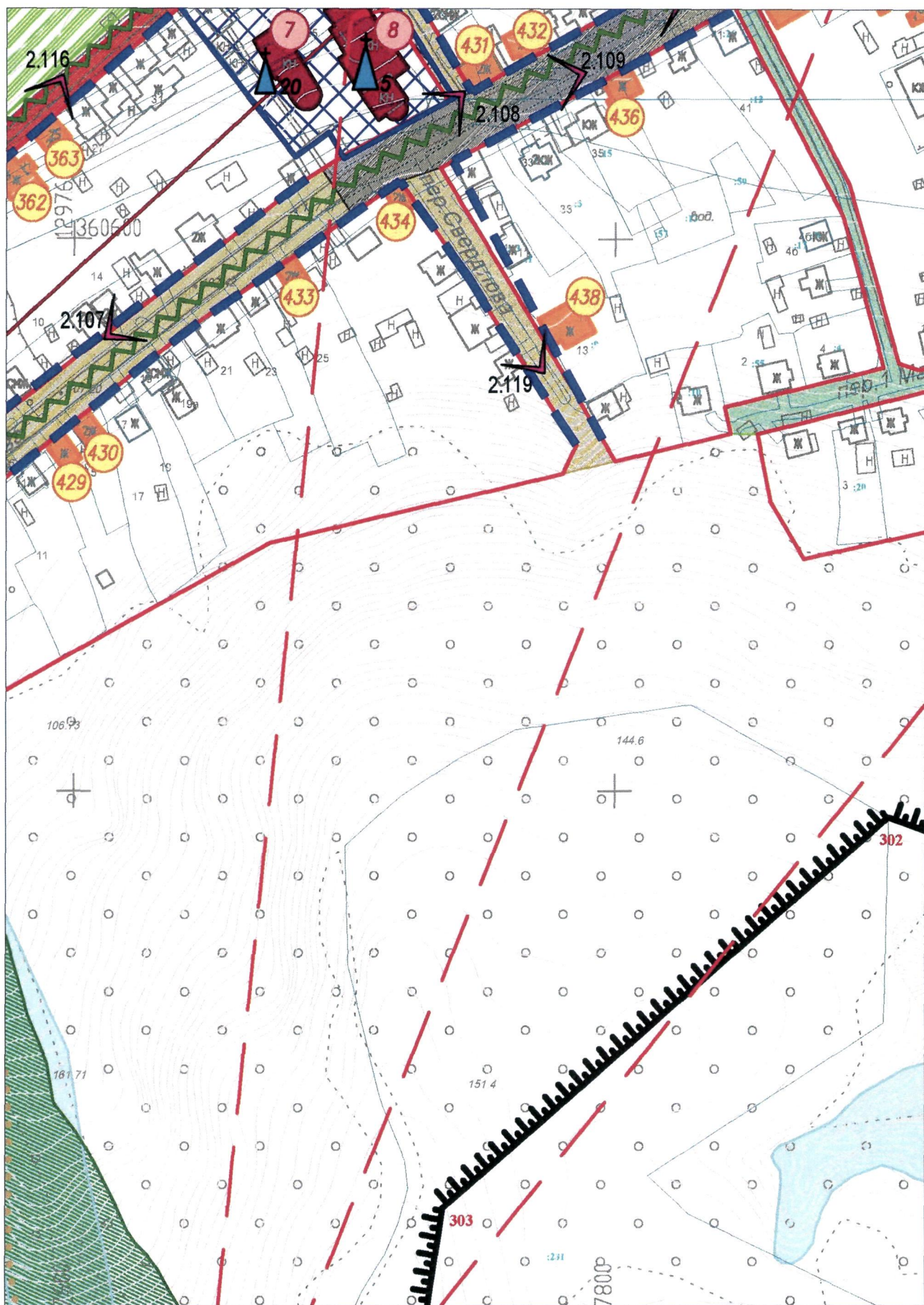
Лист 9 из 55



0 20 40 60 80 100 120 140 160 180 200,0 м

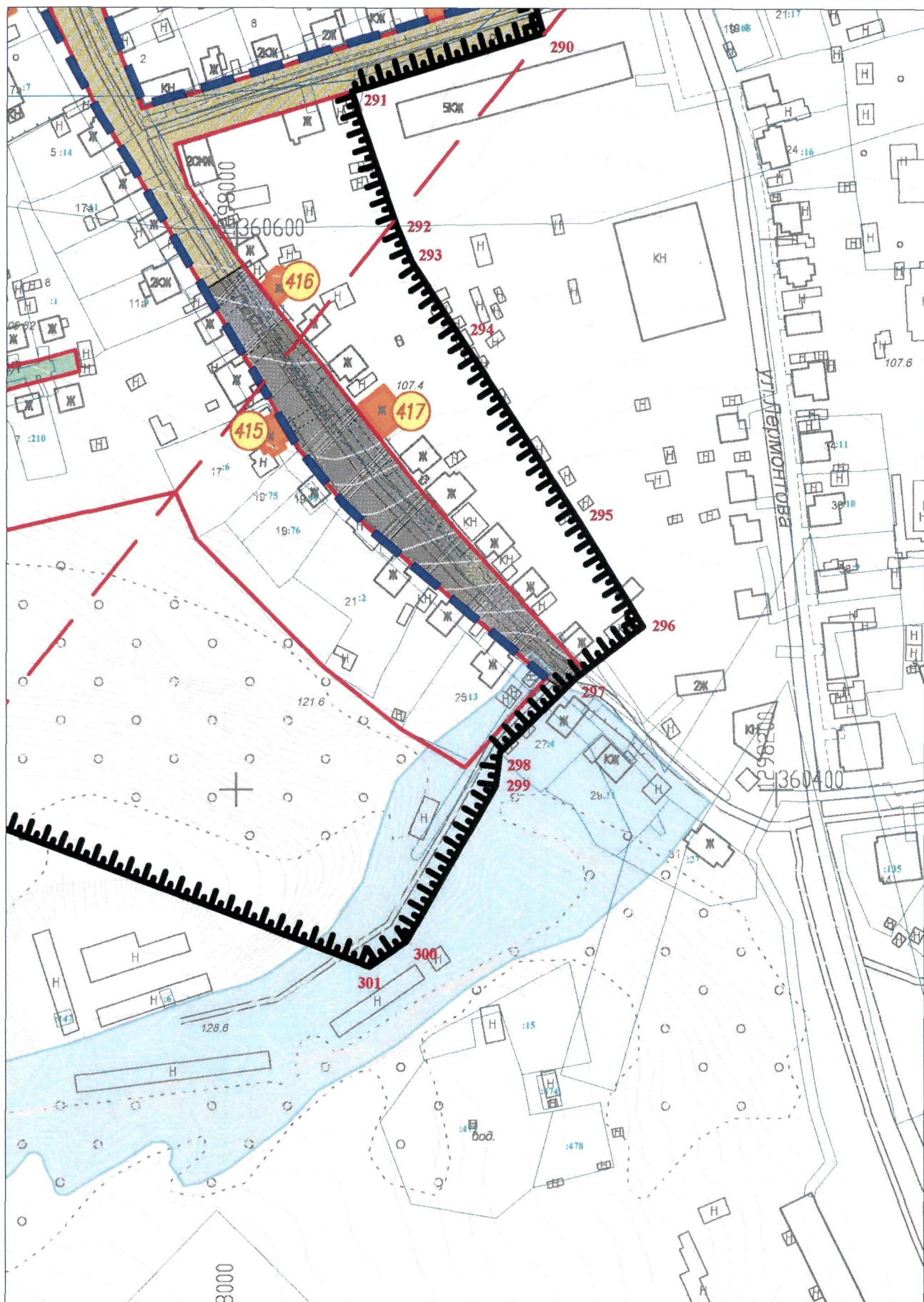
Масштаб 1:2000. Система высот Балтийская, система координат МСК-34 1 зона

Лист 10 из 55



Масштаб 1:2000. Система высот Балтийская, система координат МСК-34 1 зона

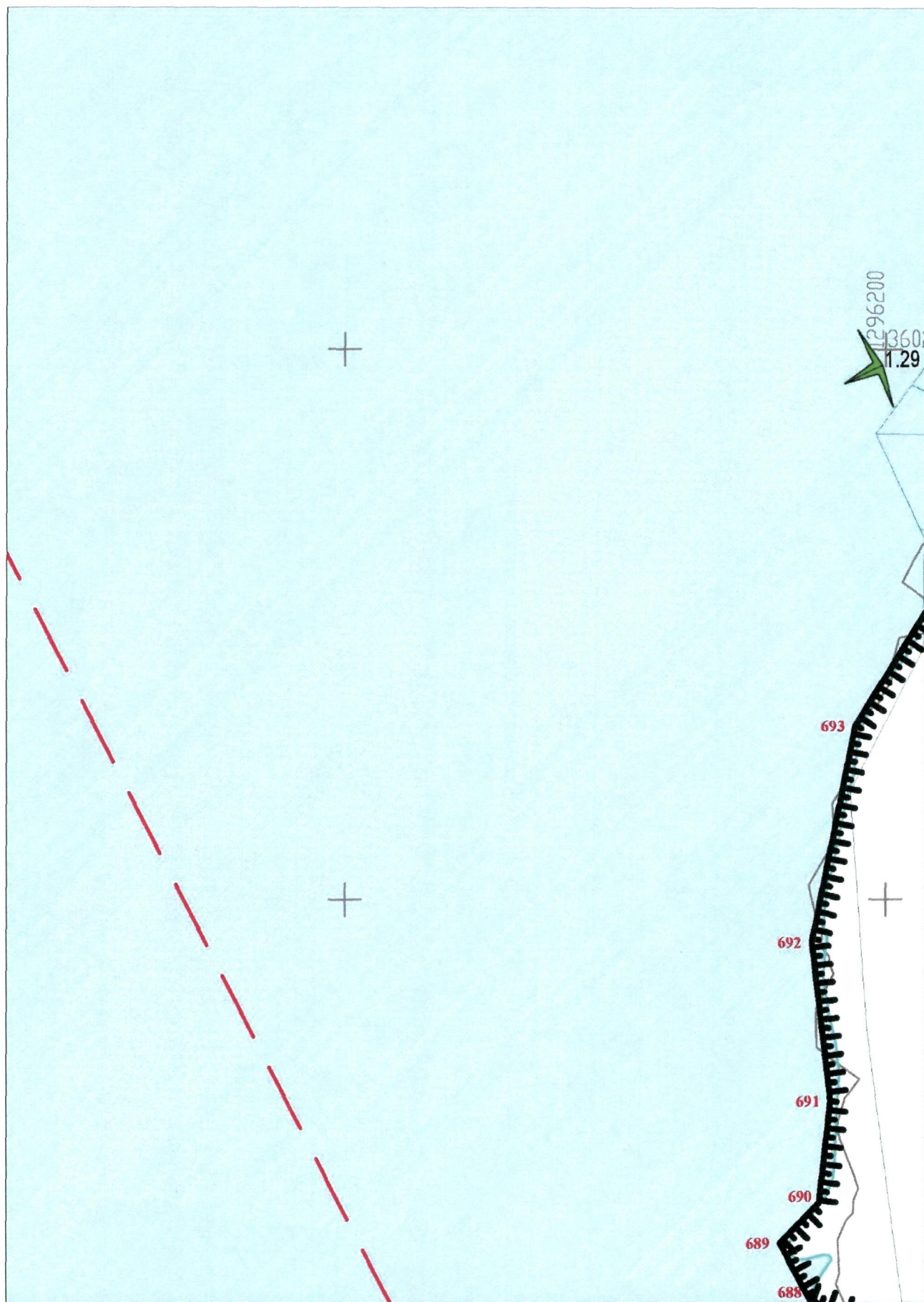
Лист 11 из 55



0 20 40 60 80 100 120 140 160 180 200,0 м

Масштаб 1:2000. Система высот Балтийская, система координат МСК-34 1 зона

Лист 12 из 55



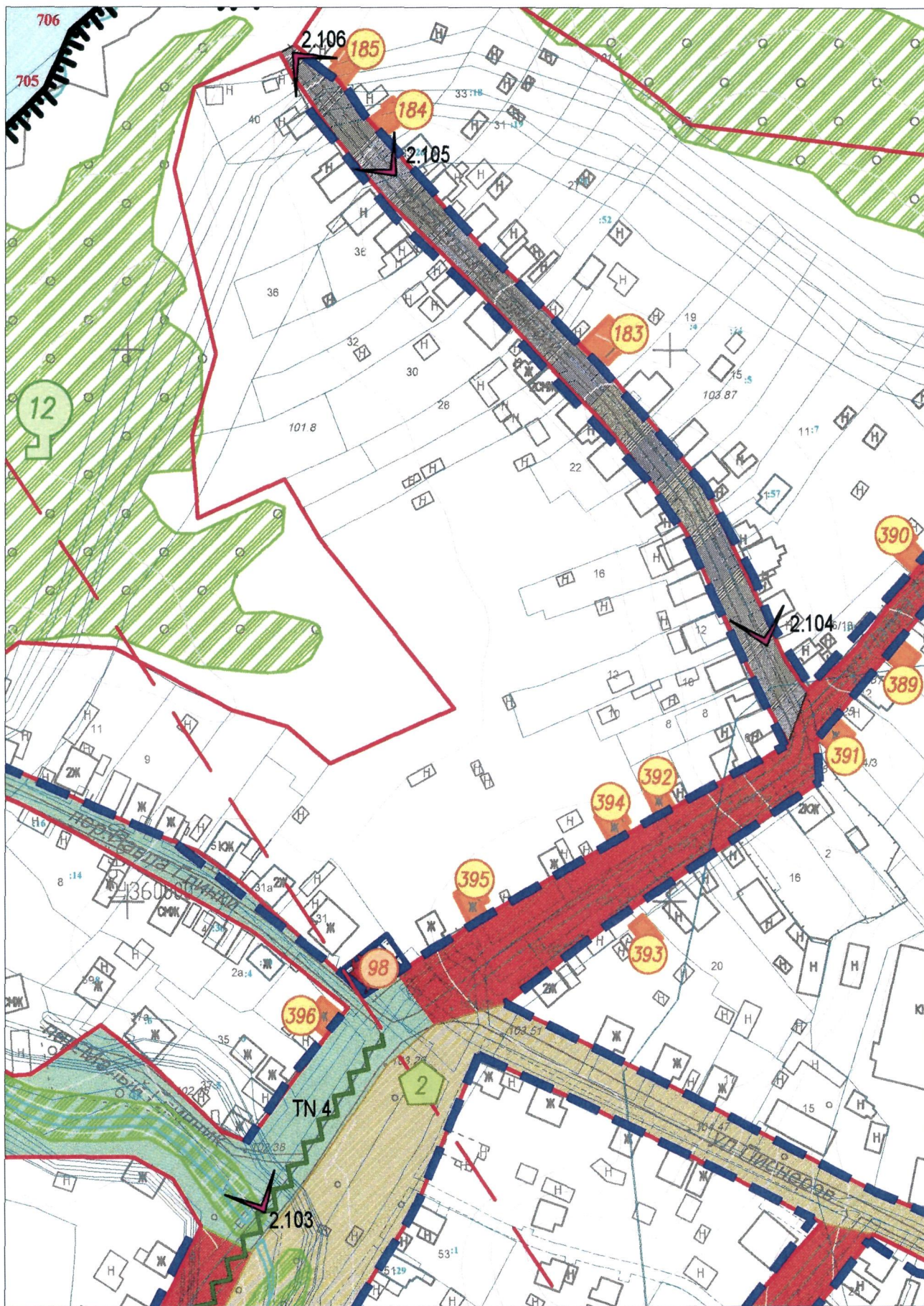
0 20 40 60 80 100 120 140 160 180 200,0 м

Масштаб 1:2000. Система высот Балтийская, система координат МСК-34 1 зона

Лист 13 из 55



0 20 40 60 80 100 120 140 160 180 200,0 м
Масштаб 1:2000. Система высот Балтийской, система координат МСК-34 1 зона



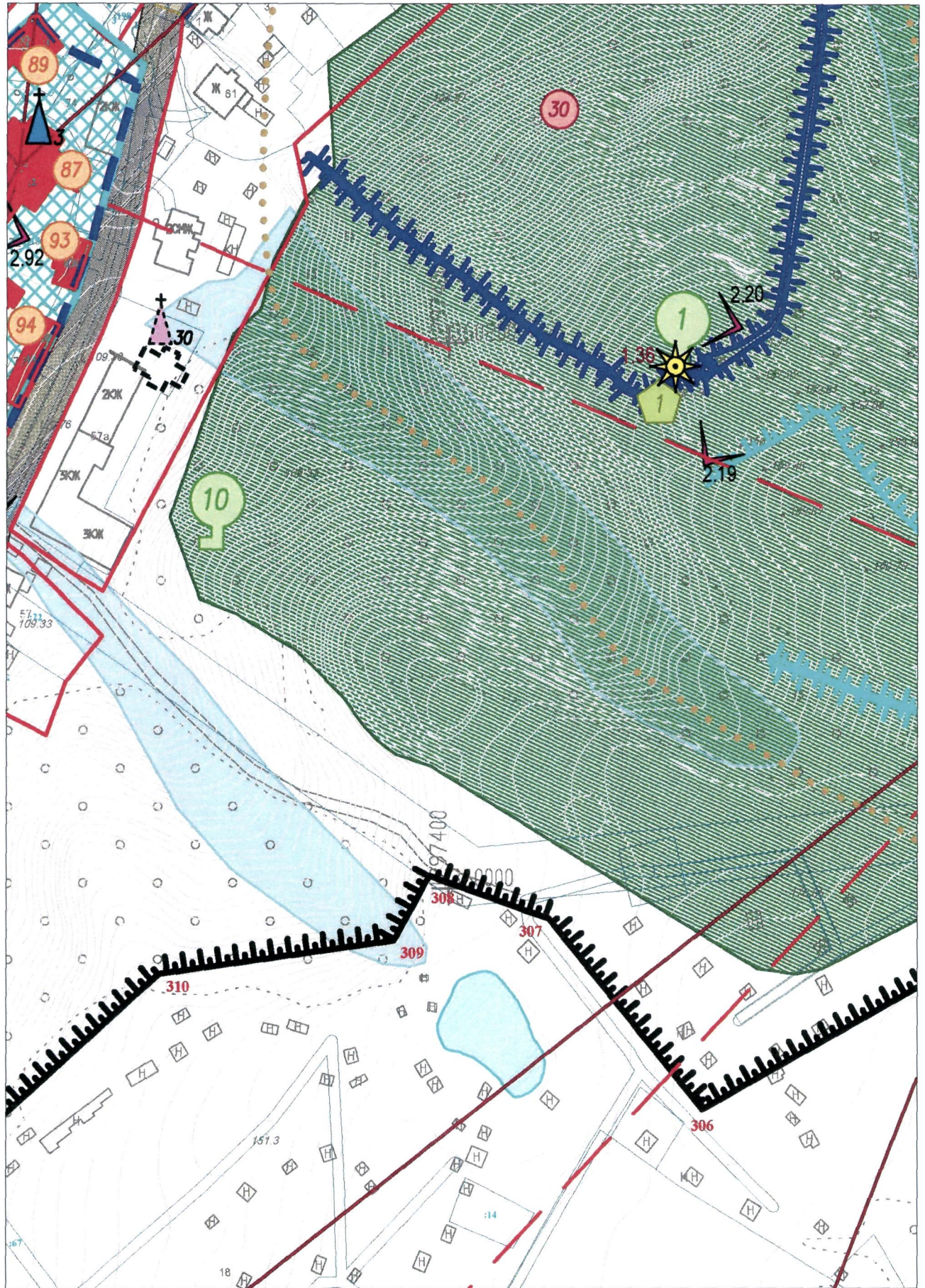
0 20 40 60 80 100 120 140 160 180 200,0 м

Масштаб 1:2000. Система высот Балтийская, система координат МСК-34 1 зона

Лист 15 из 55



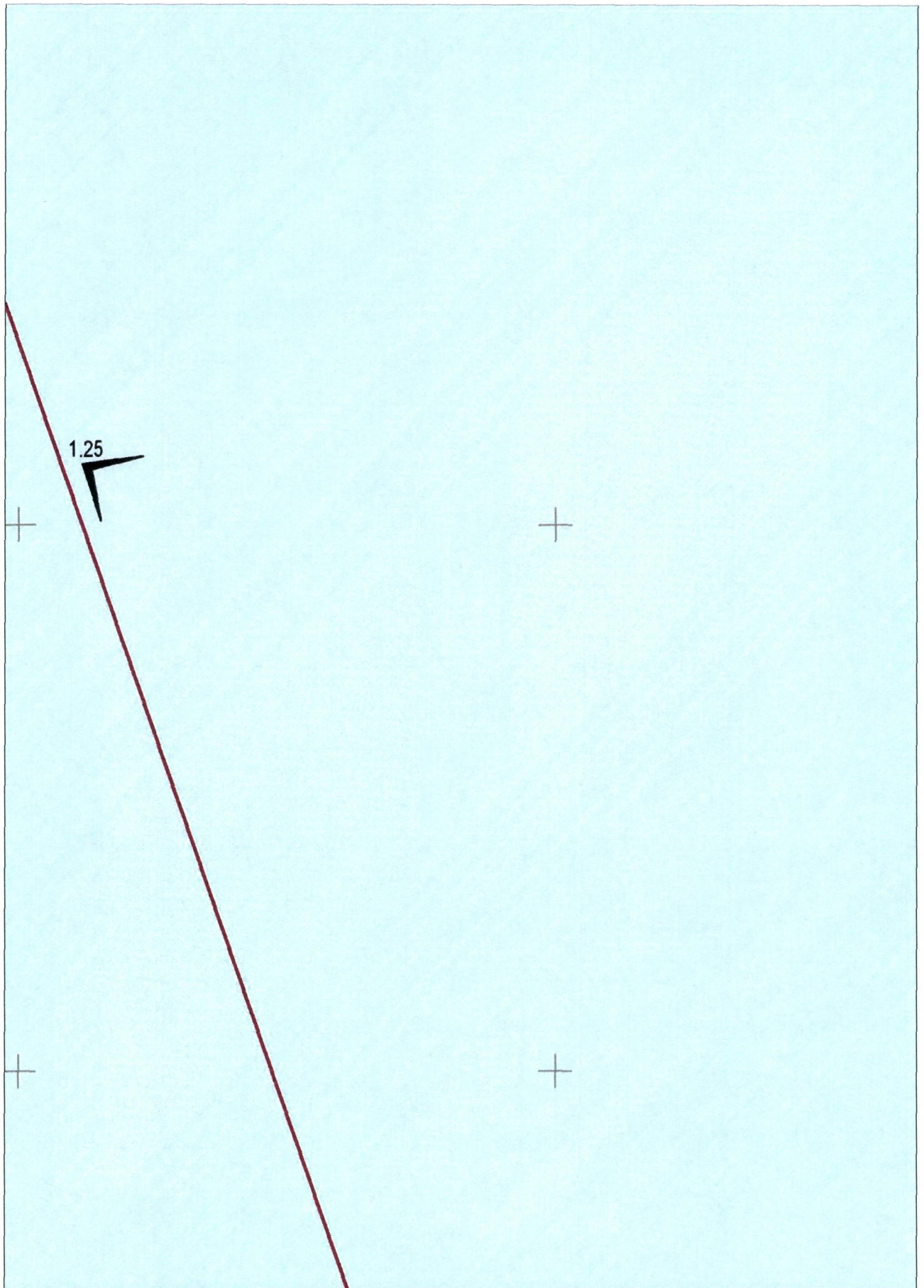
0 20 40 60 80 100 120 140 160 180 200,0 м
Масштаб 1:2000. Система высот Балтийская, система координат МСК-34 1 зона



0 20 40 60 80 100 120 140 160 180 200,0 м
Масштаб 1:2000. Система высот Балтийская, система координат МСК-34 1 зона



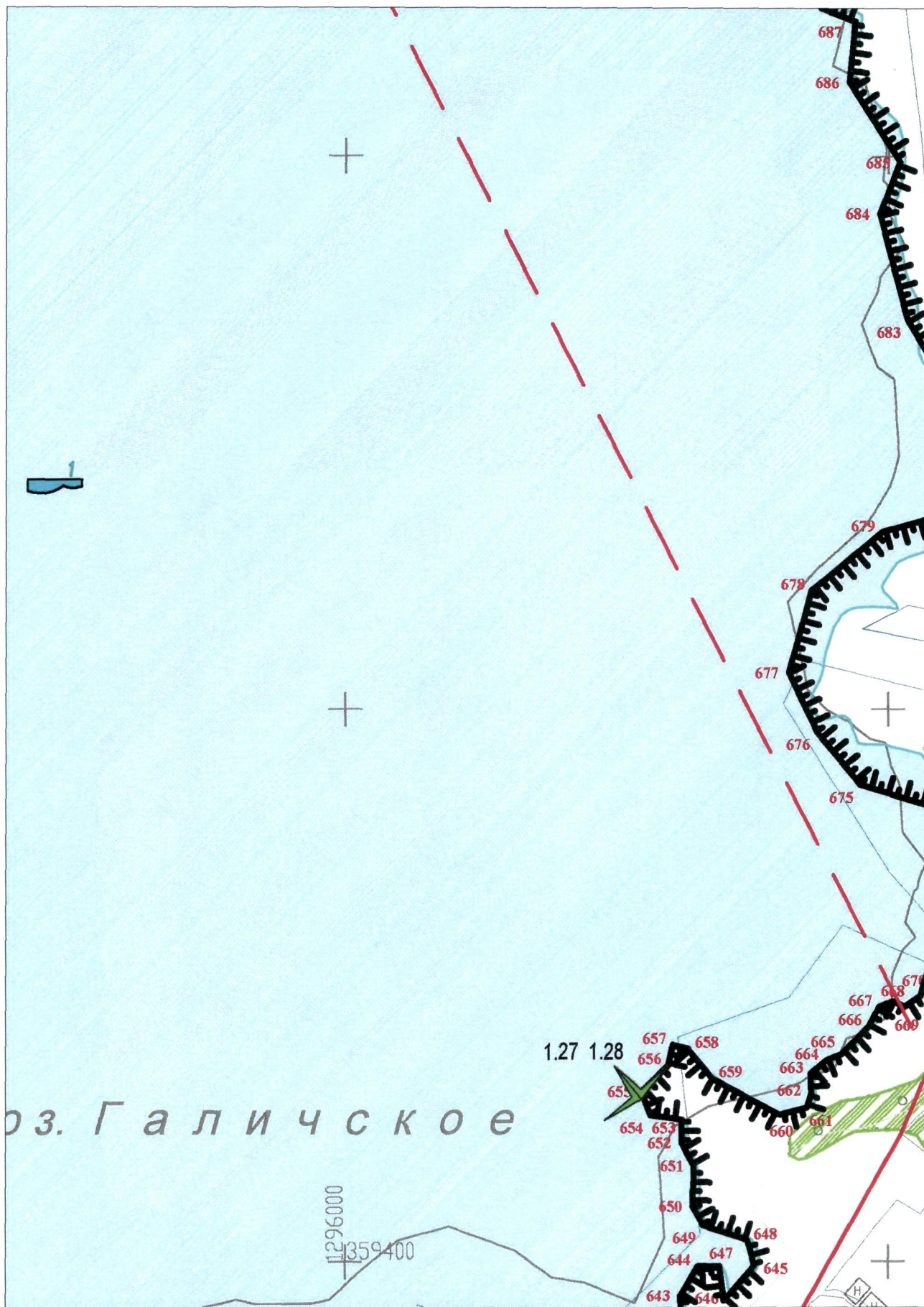
Масштаб 1:2000. Система высот Балтийская, система координат МСК-34 1 зона



0 20 40 60 80 100 120 140 160 180 200,0 м

Масштаб 1:2000. Система высот Балтийская, система координат МСК-34 1 зона

Лист 19 из 55



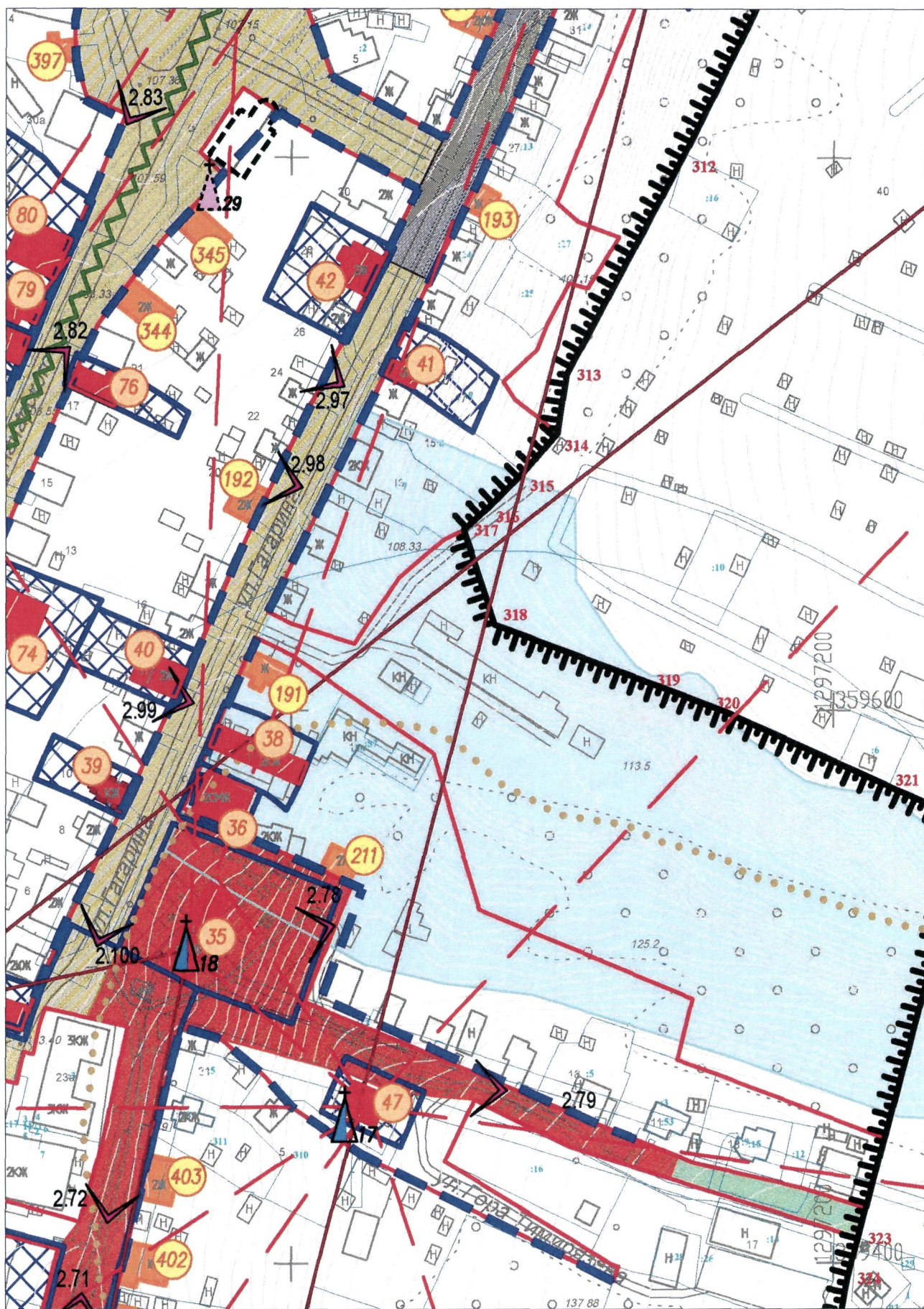
0 20 40 60 80 100 120 140 160 180 200,0 м
Масштаб 1:2000. Система высот Балтийская, система координат МСК-34 1 зона



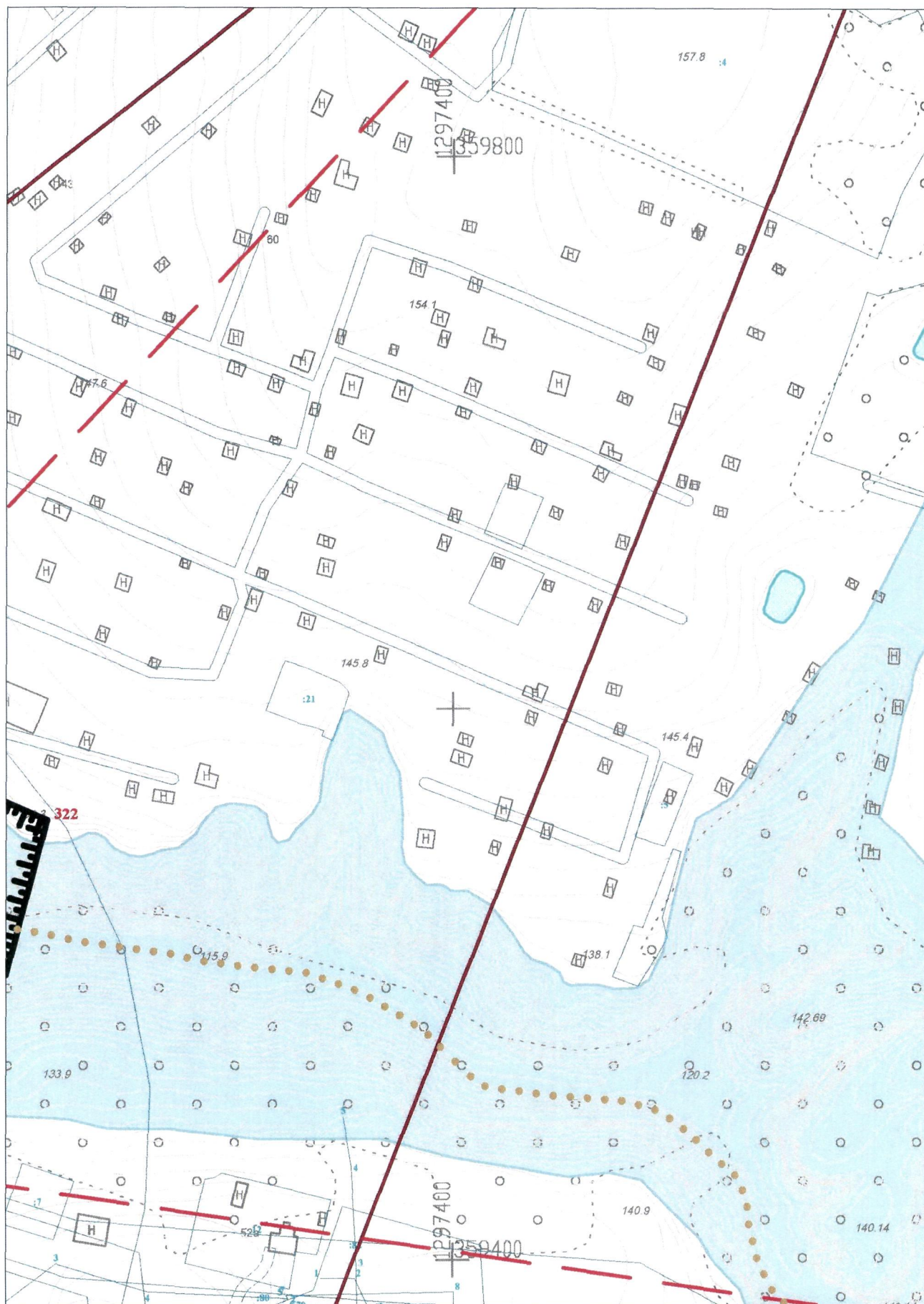
Масштаб 1:2000. Система высот Балтийская, система координат МСК-34 1 зона



0 20 40 60 80 100 120 140 160 180 200,0 м
Масштаб 1:2000. Система высот Балтийская, система координат МСК-34 1 зона



0 20 40 60 80 100 120 140 160 180 200,0 м
Масштаб 1:2000. Система высот Балтийская, система координат МСК-34 1 зона



0 20 40 60 80 100 120 140 160 180 200,0 м

Масштаб 1:2000. Система высот Балтийская, система координат МСК-34 1 зона

Лист 24 из 55

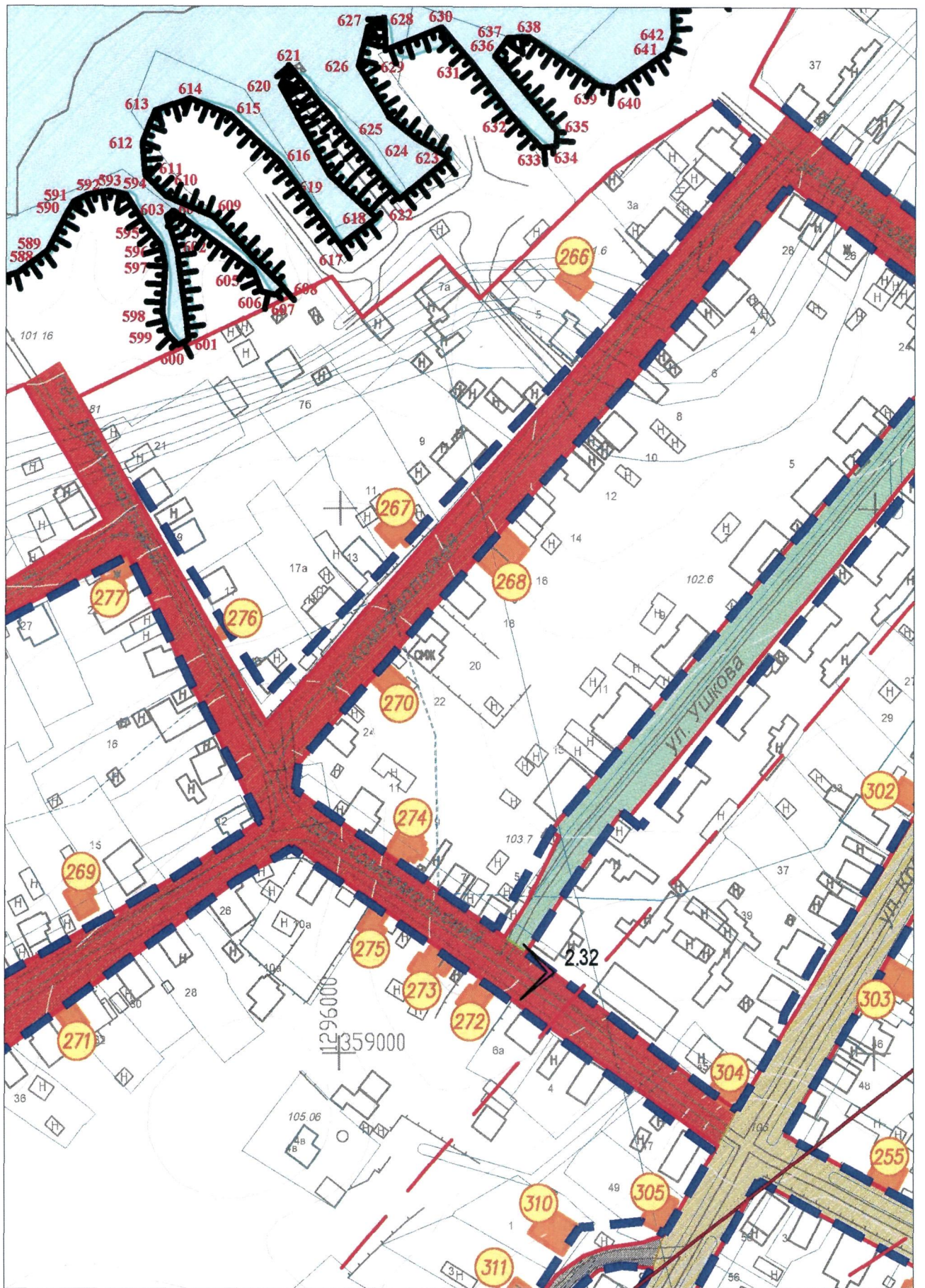


Масштаб 1:2000. Система высот Балтийская, система координат МСК-34 1 зона

Лист 25 из 55




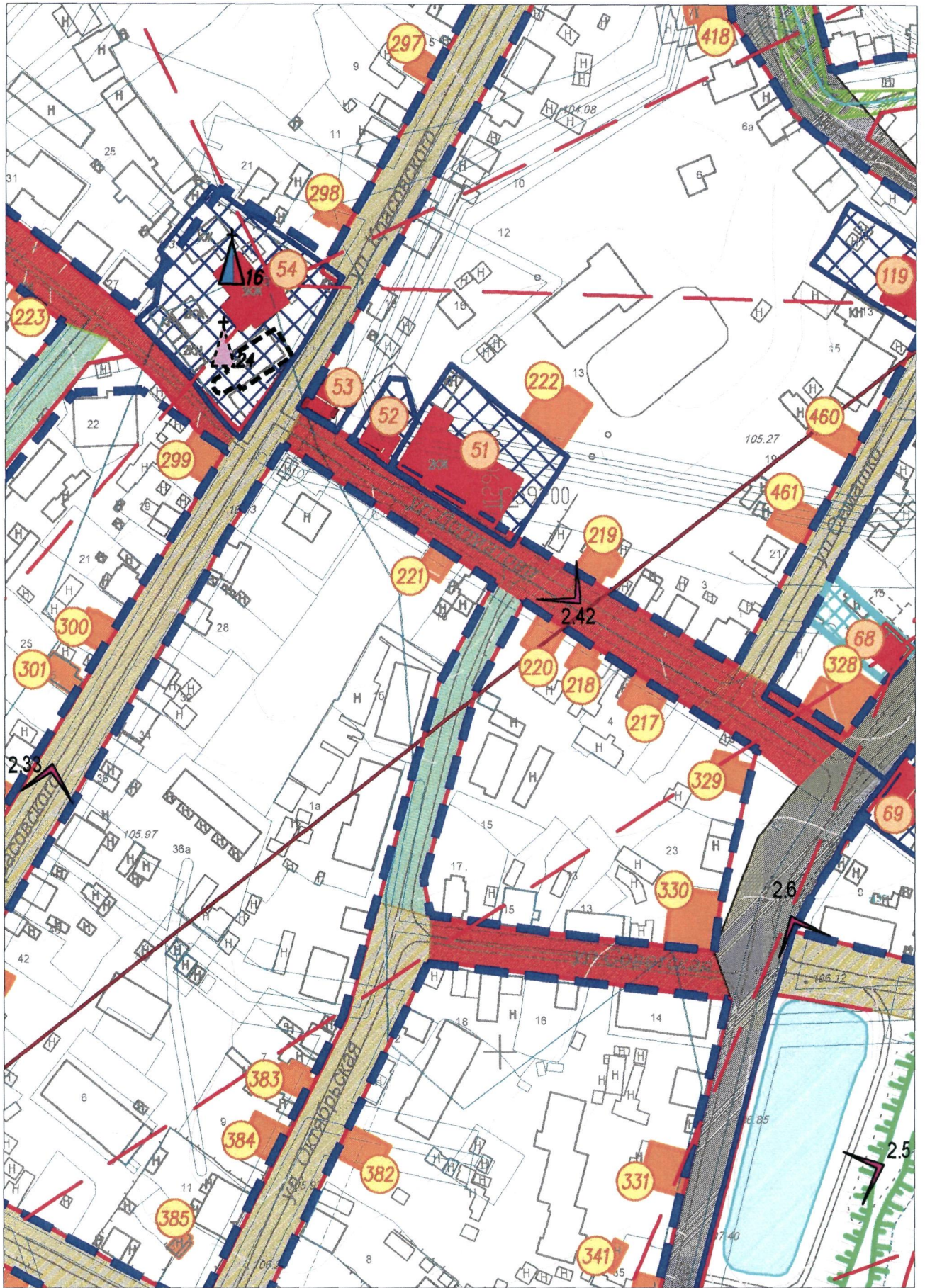
Масштаб 1:2000. Система высот Балтийская, система координат МСК-34 1 зона



0 20 40 60 80 100 120 140 160 180 200,0 м

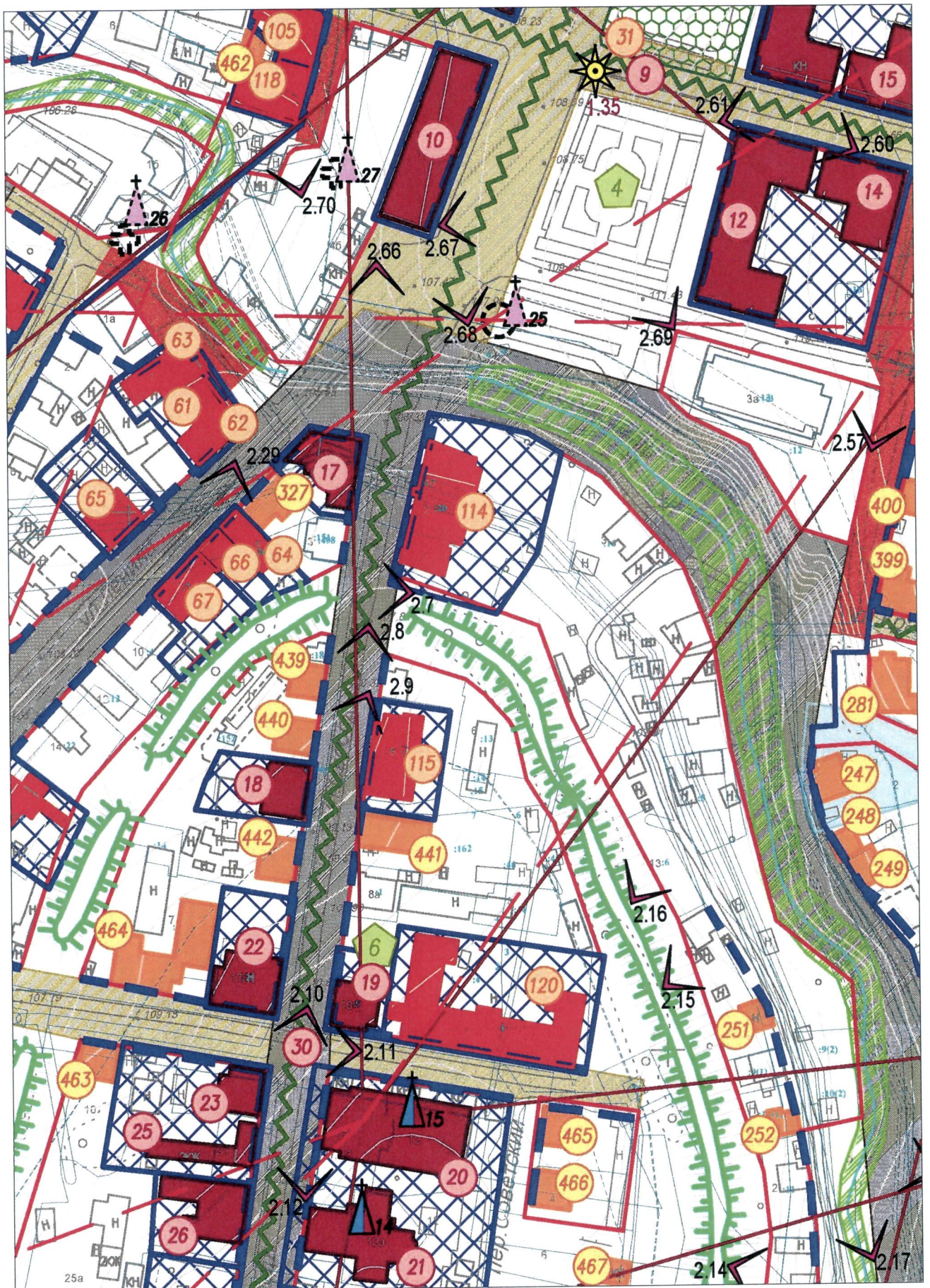
Масштаб 1:2000. Система высот Балтийская, система координат МСК-34 1 зона

Лист 27 из 55



Масштаб 1:2000. Система высот Балтийская, система координат МСК-34 1 зона

Лист 28 из 55



0 20 40 60 80 100 120 140 160 180 200,0 м

Масштаб 1:2000. Система высот Балтийская, система координат МСК-34 1 зона

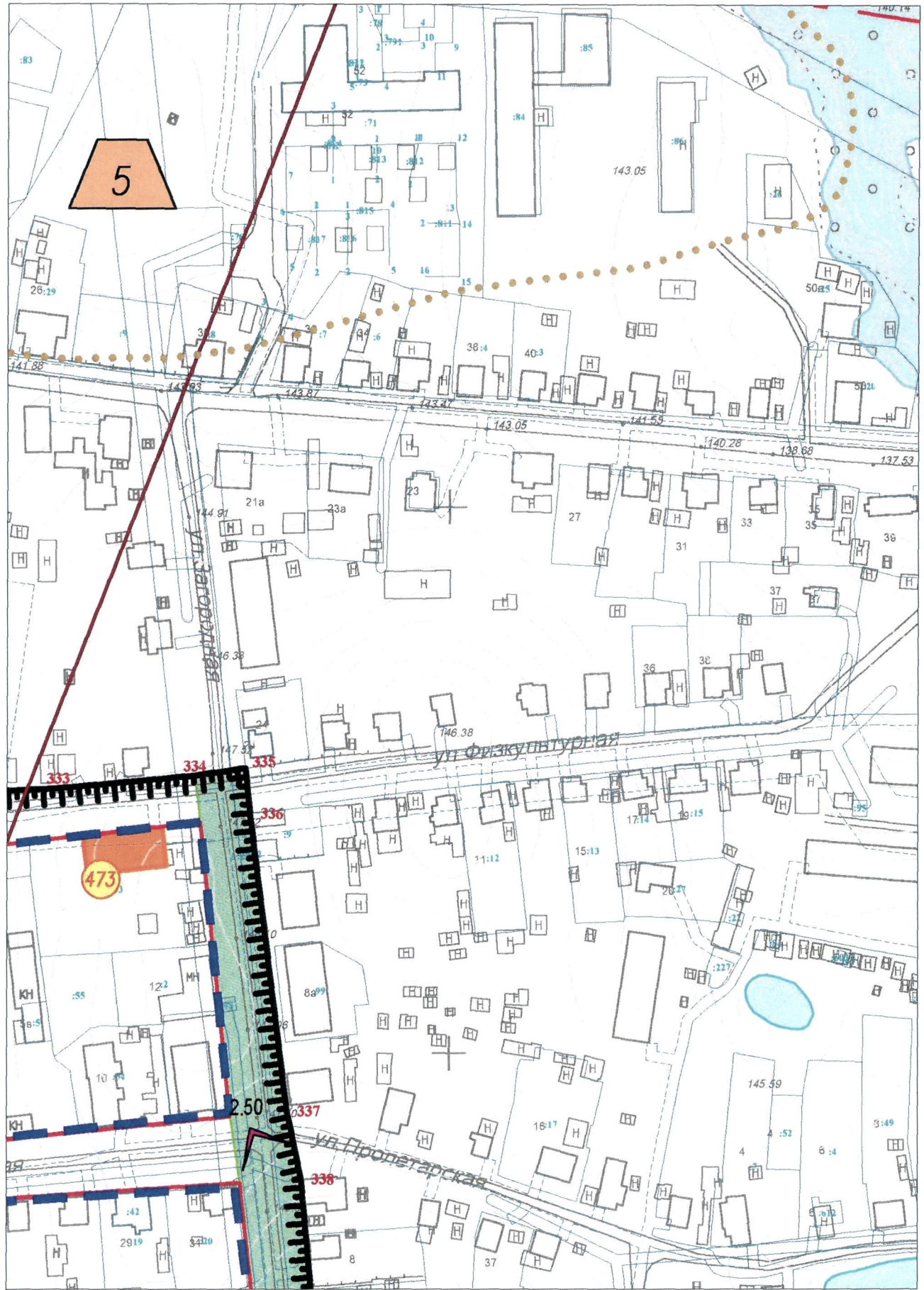
Лист 29 из 55



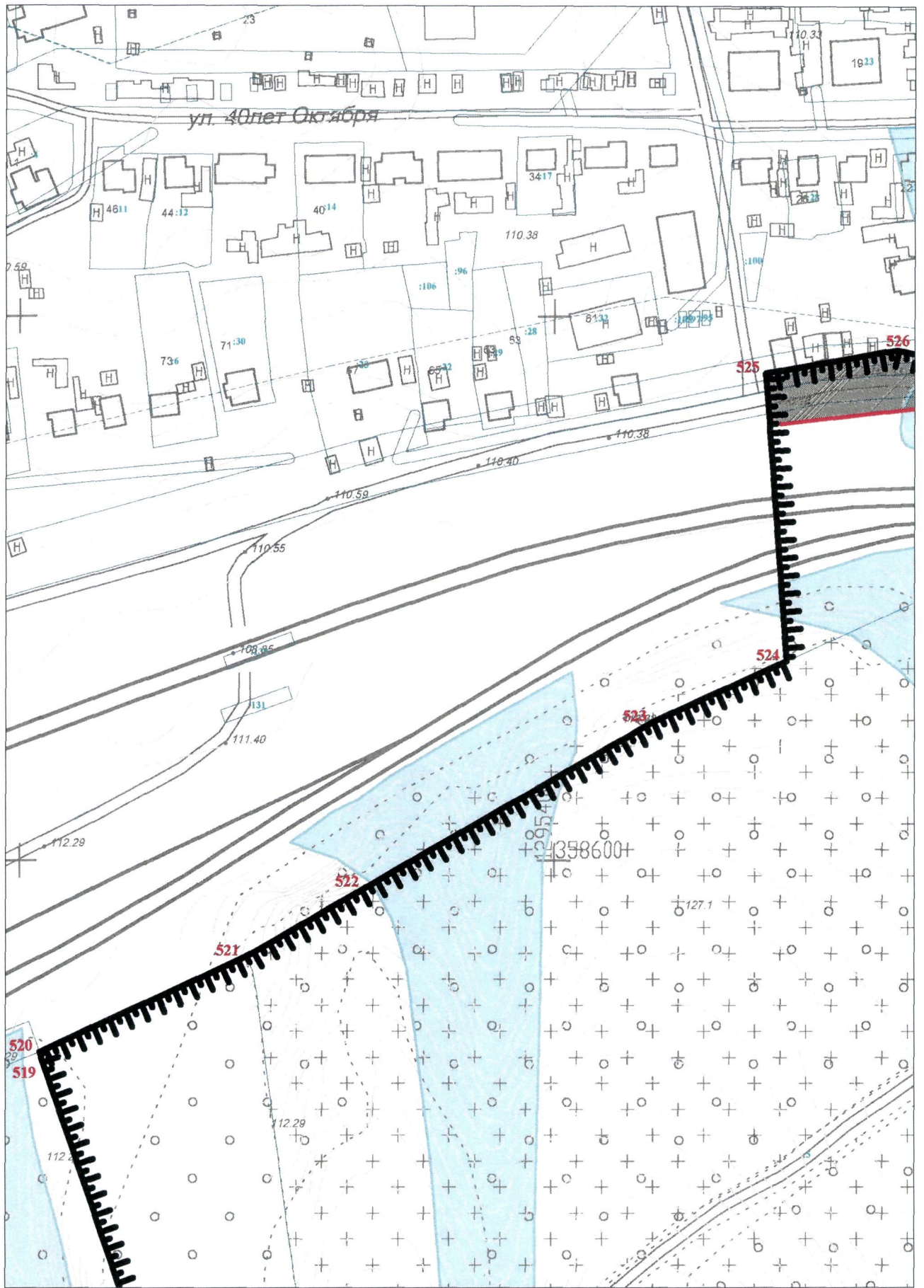
0 20 40 60 80 100 120 140 160 180 200,0 м

Масштаб 1:2000. Система высот Балтийская, система координат МСК-34 1 зона

Лист 30 из 55



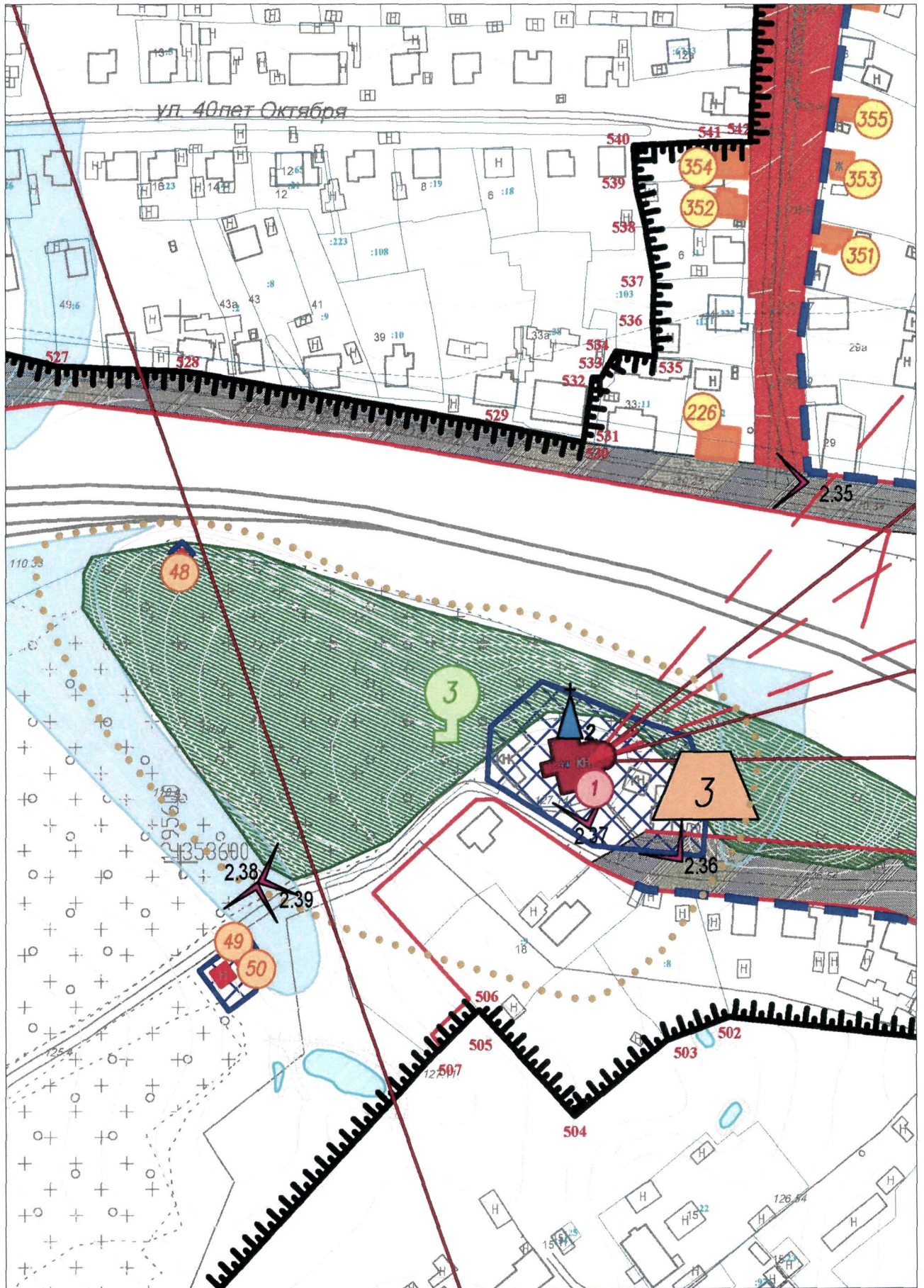
0 20 40 60 80 100 120 140 160 180 200,0 м
 Масштаб 1:2000. Система высот Балтийская, система координат МСК-34 1 зона



0 20 40 60 80 100 120 140 160 180 200,0 м

Масштаб 1:2000. Система высот Балтийская, система координат МСК-34 1 зона

Лист 32 из 55



0 20 40 60 80 100 120 140 160 180 200,0 м

Масштаб 1:2000. Система высот Балтийская, система координат МСК-34 1 зона

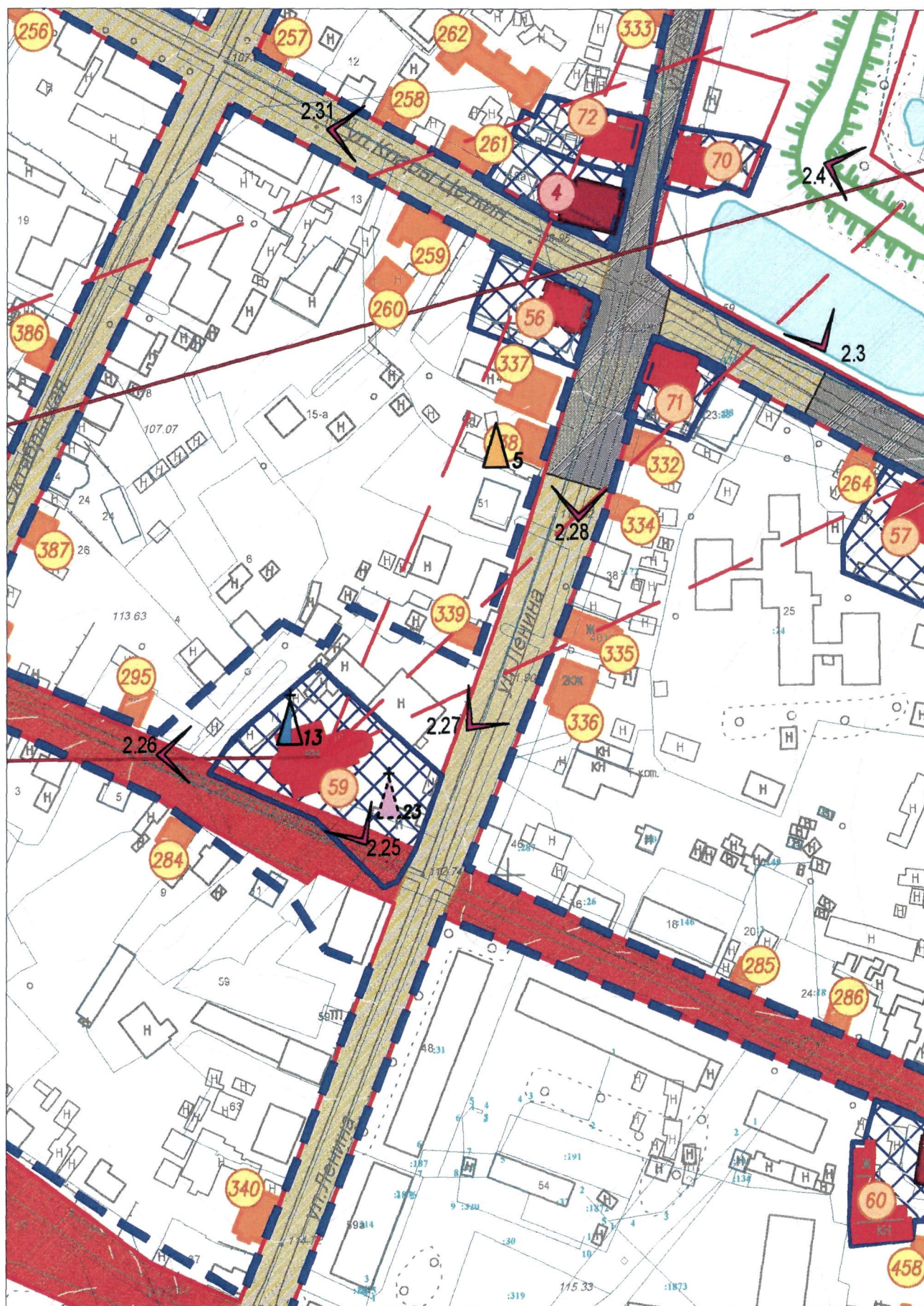
Лист 33 из 55



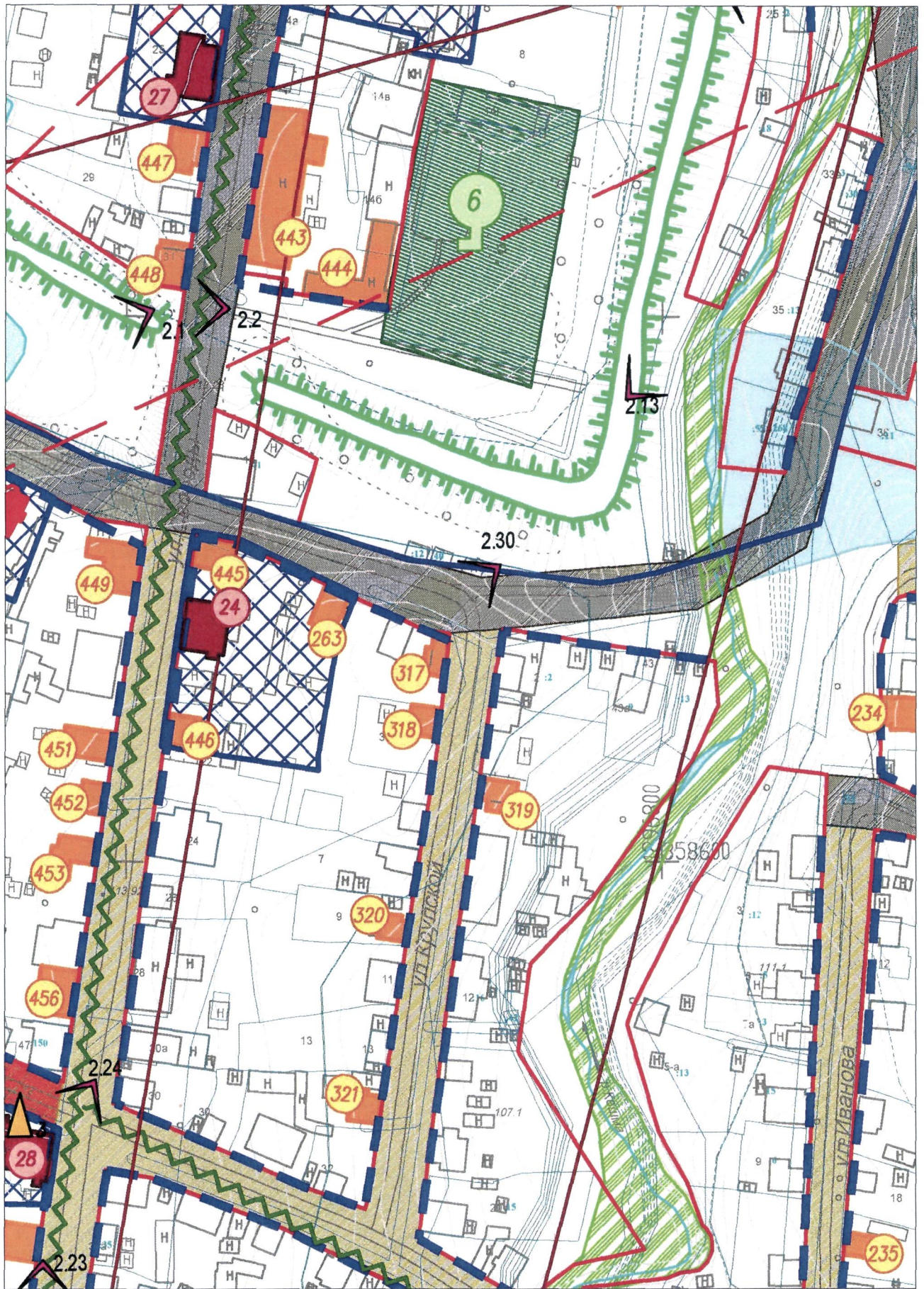
0 20 40 60 80 100 120 140 160 180 200,0 м

Масштаб 1:2000. Система высот Балтийская, система координат МСК-34 1 зона

Лист 34 из 55



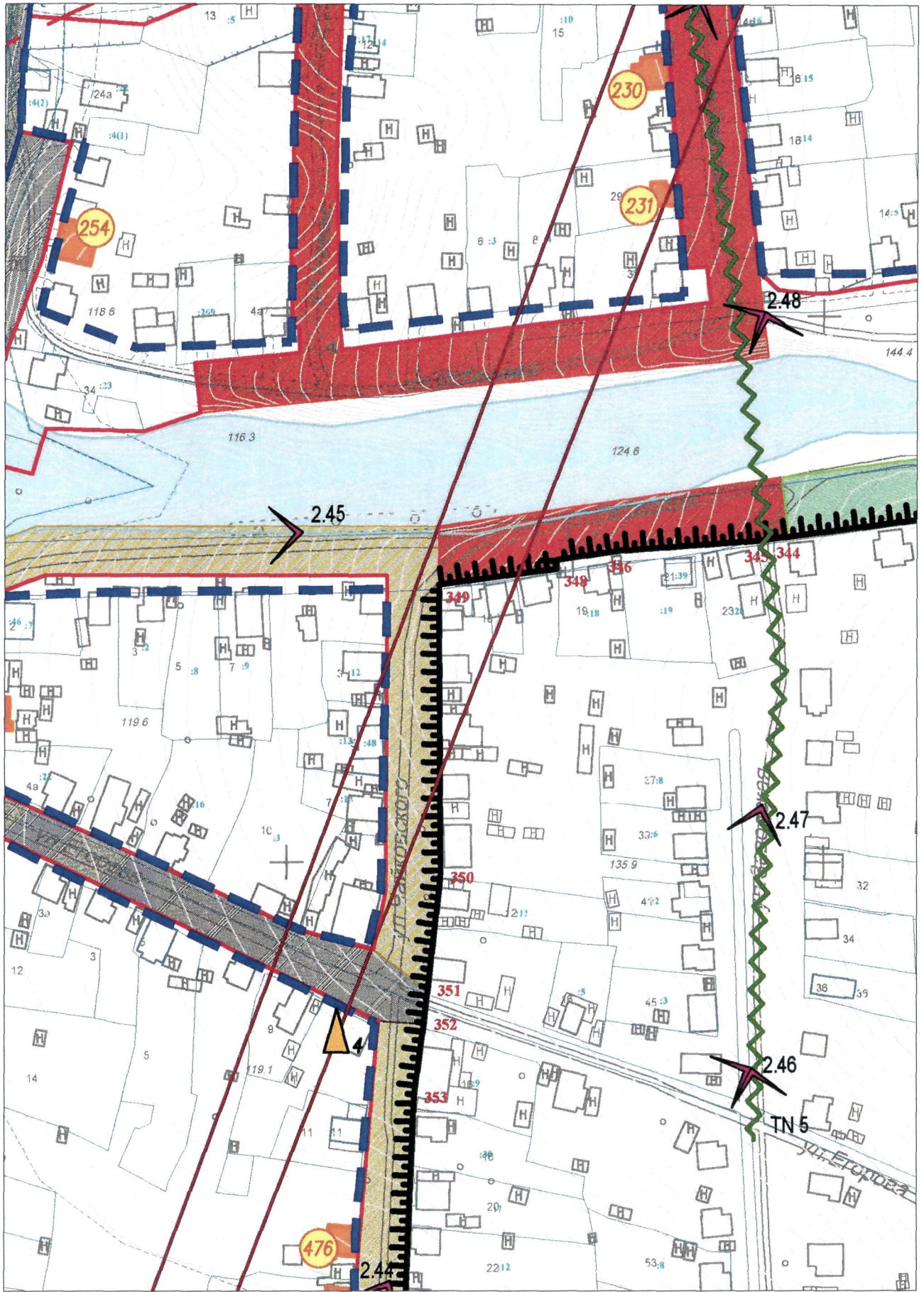
Масштаб 1:2000. Система высот Балтийская, система координат МСК-34 1 зона



0 20 40 60 80 100 120 140 160 180 200,0 м

Масштаб 1:2000. Система высот Балтийская, система координат МСК-34 1 зона

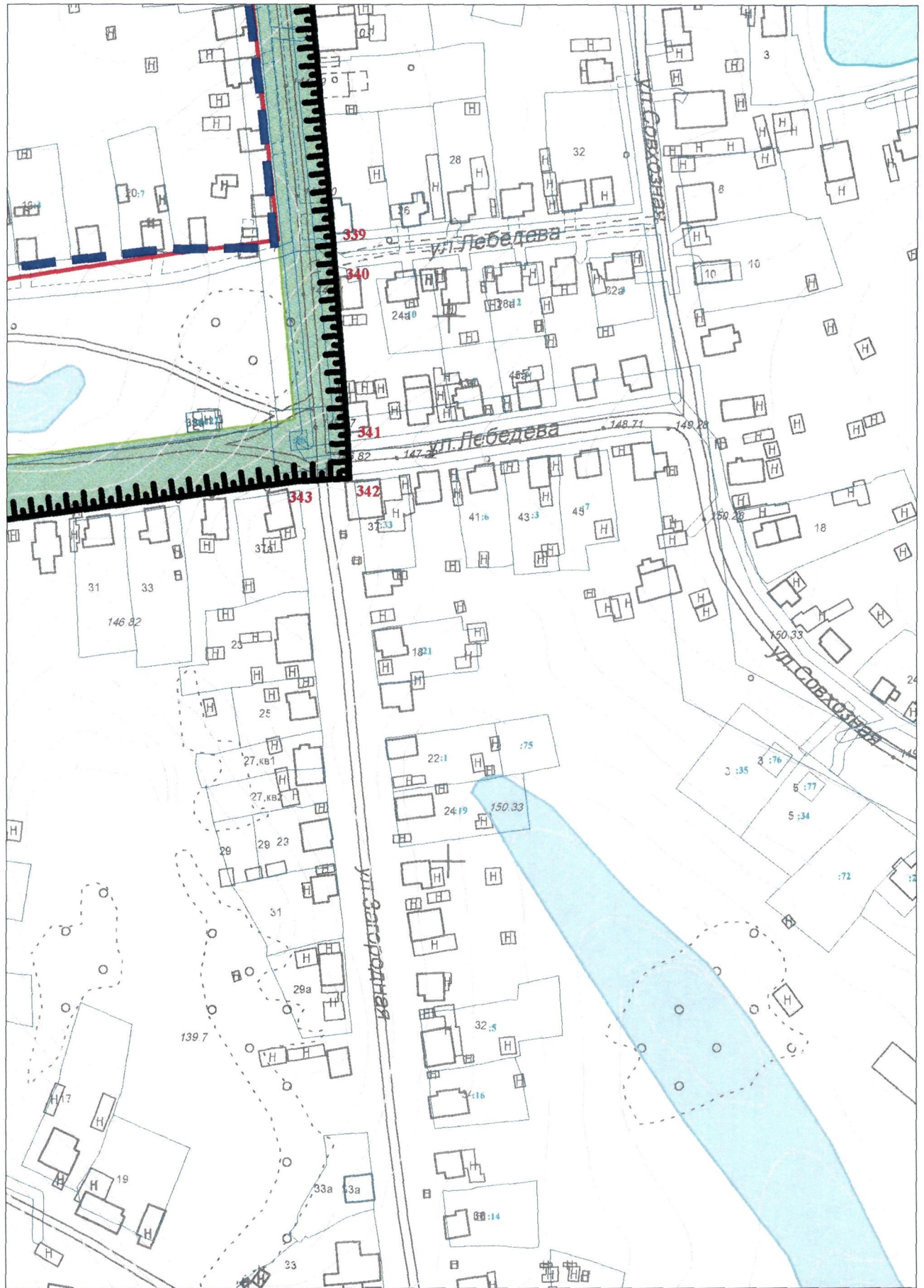
Лист 36 из 55



0 20 40 60 80 100 120 140 160 180 200,0 м

Масштаб 1:2000. Система высот Балтийская, система координат МСК-34 1 зона


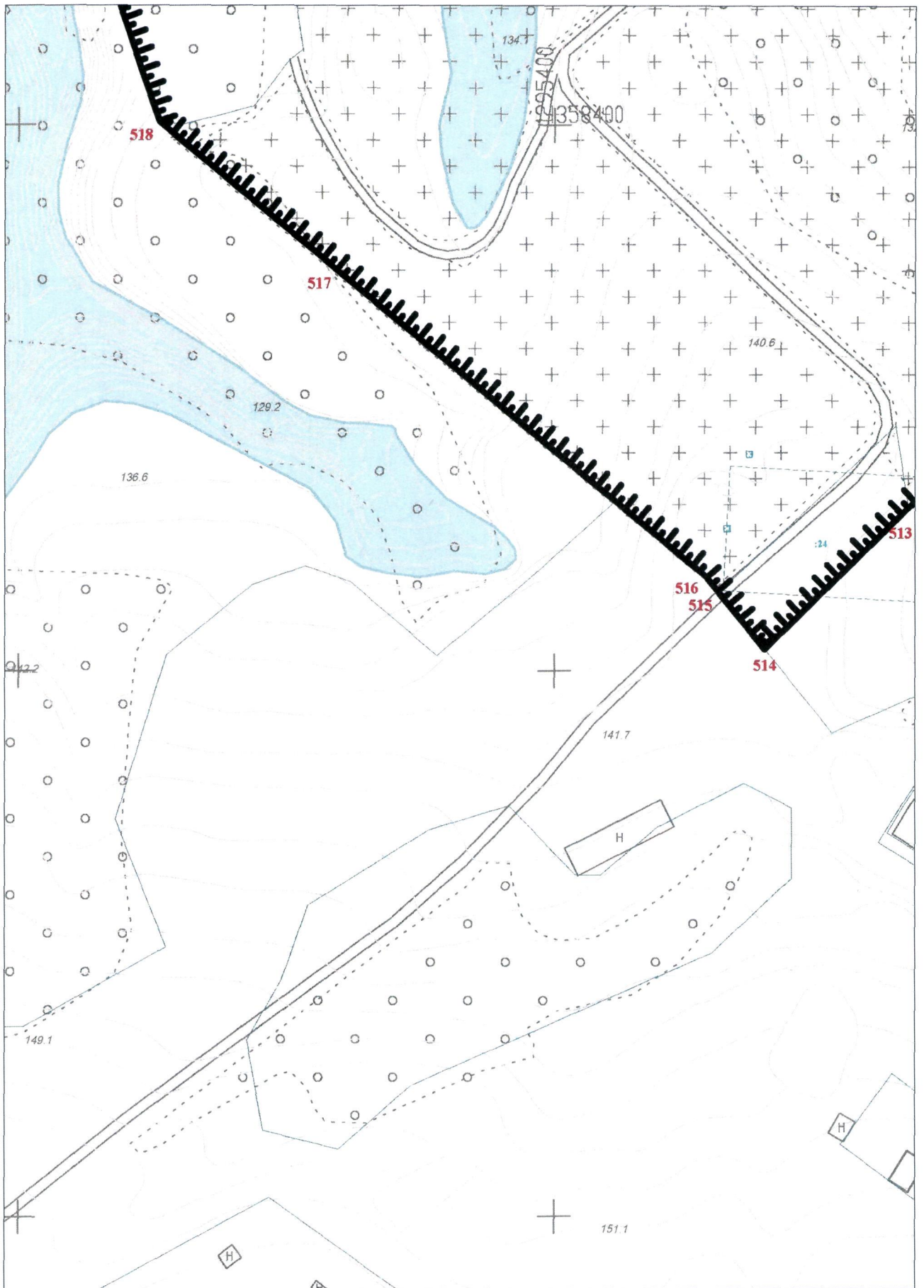
Лист 37 из 55



0 20 40 60 80 100 120 140 160 180 200,0 м

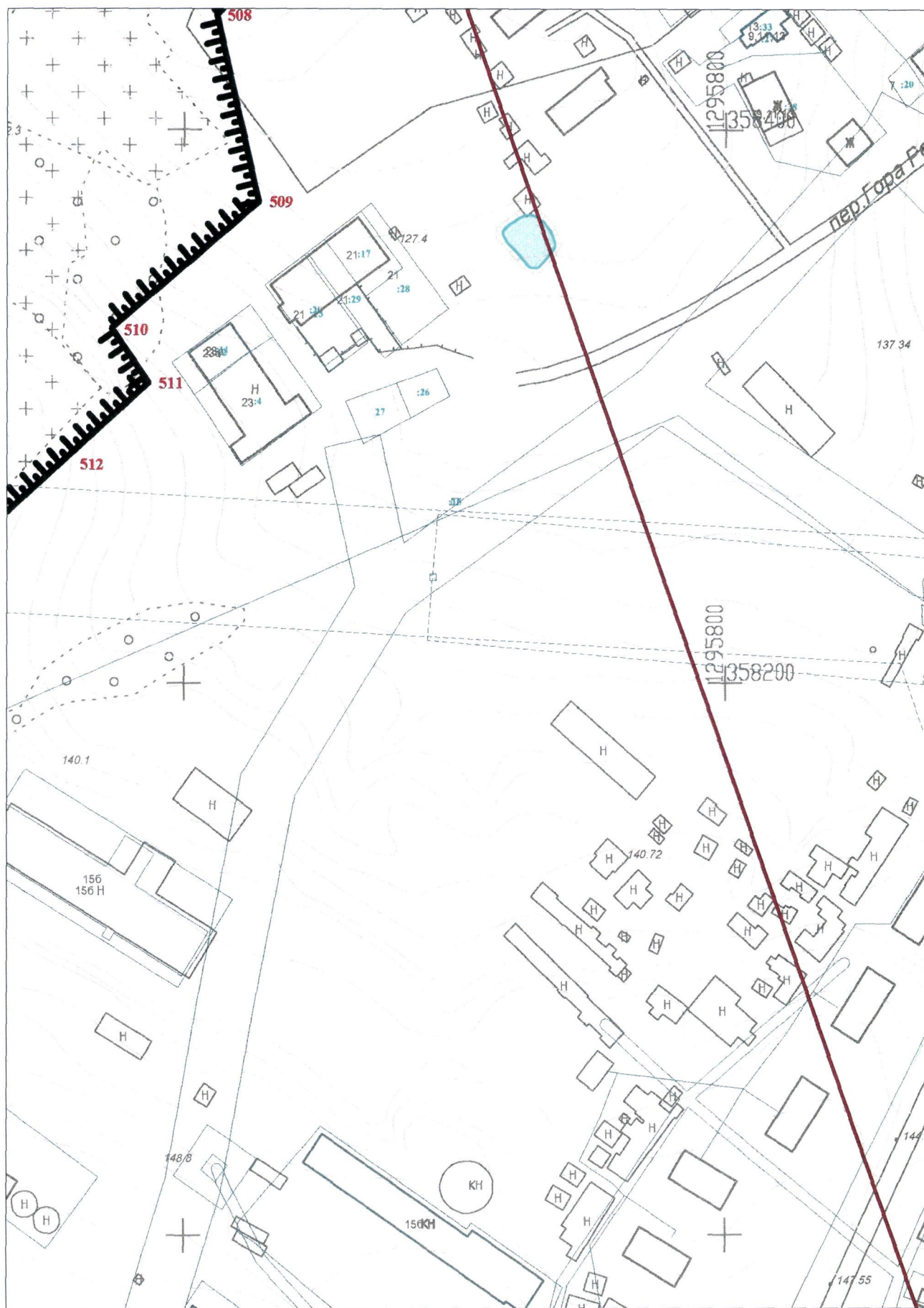
Масштаб 1:2000. Система высот Балтийская, система координат МСК-34 1 зона

Лист 38 из 55



Масштаб 1:2000. Система высот Балтийская, система координат МСК-34 1 зона

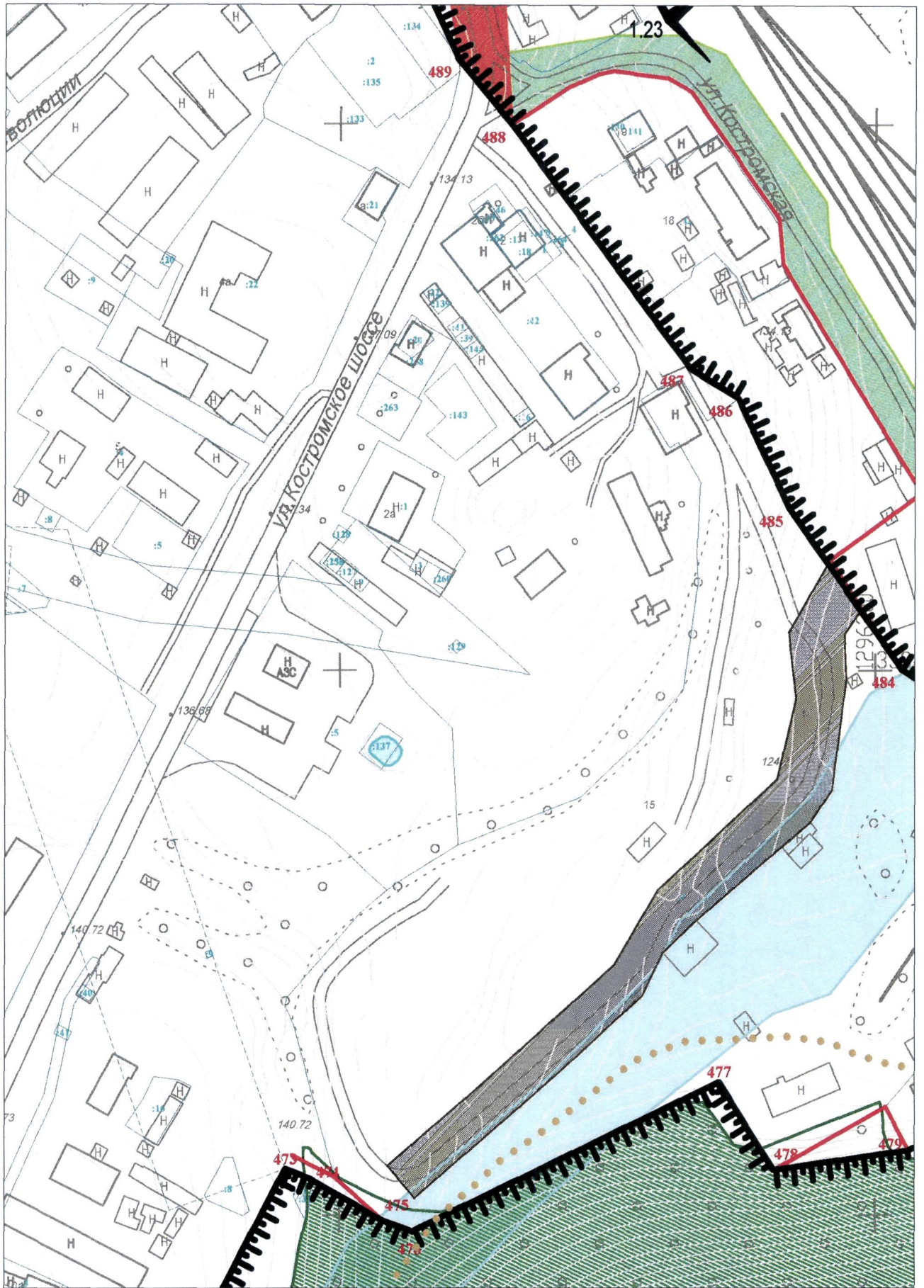
Лист 39 из 55



0 20 40 60 80 100 120 140 160 180 200,0 м

Масштаб 1:2000. Система высот Балтийская, система координат МСК-34 1 зона

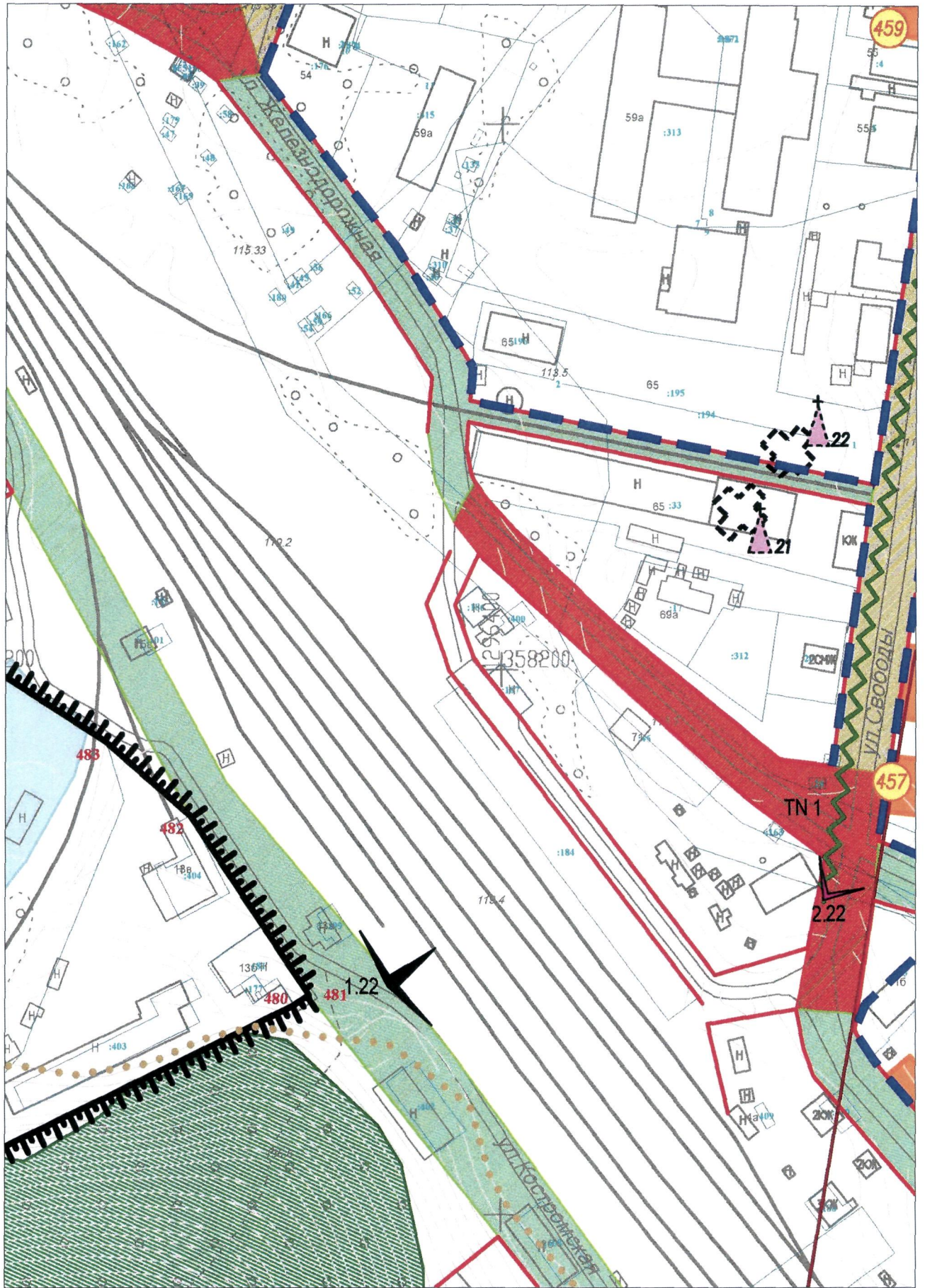
Лист 40 из 55




0 20 40 60 80 100 120 140 160 180 200,0 м

Масштаб 1:2000. Система высот Балтийская, система координат МСК-34 1 зона


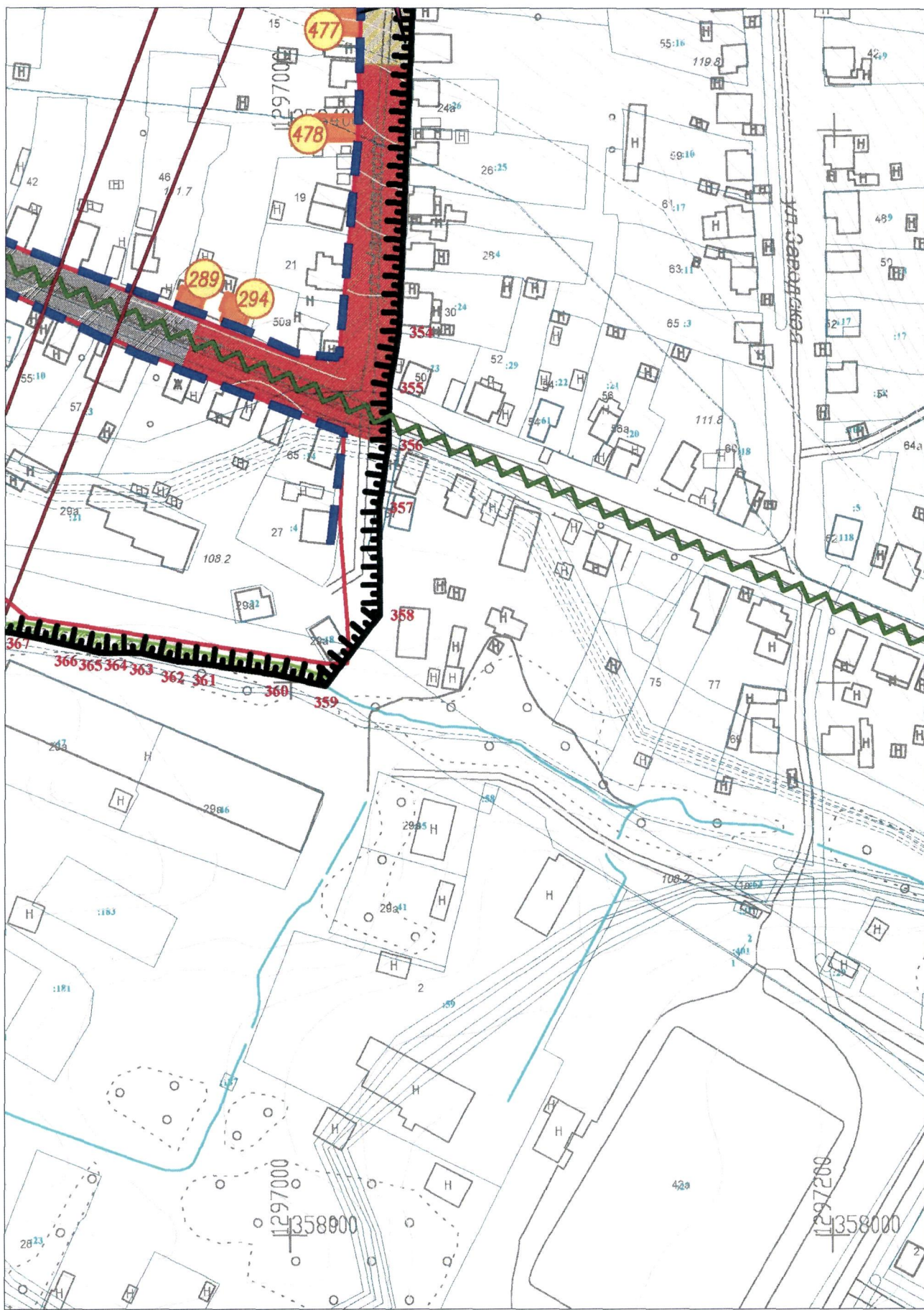
Лист 41 из 55



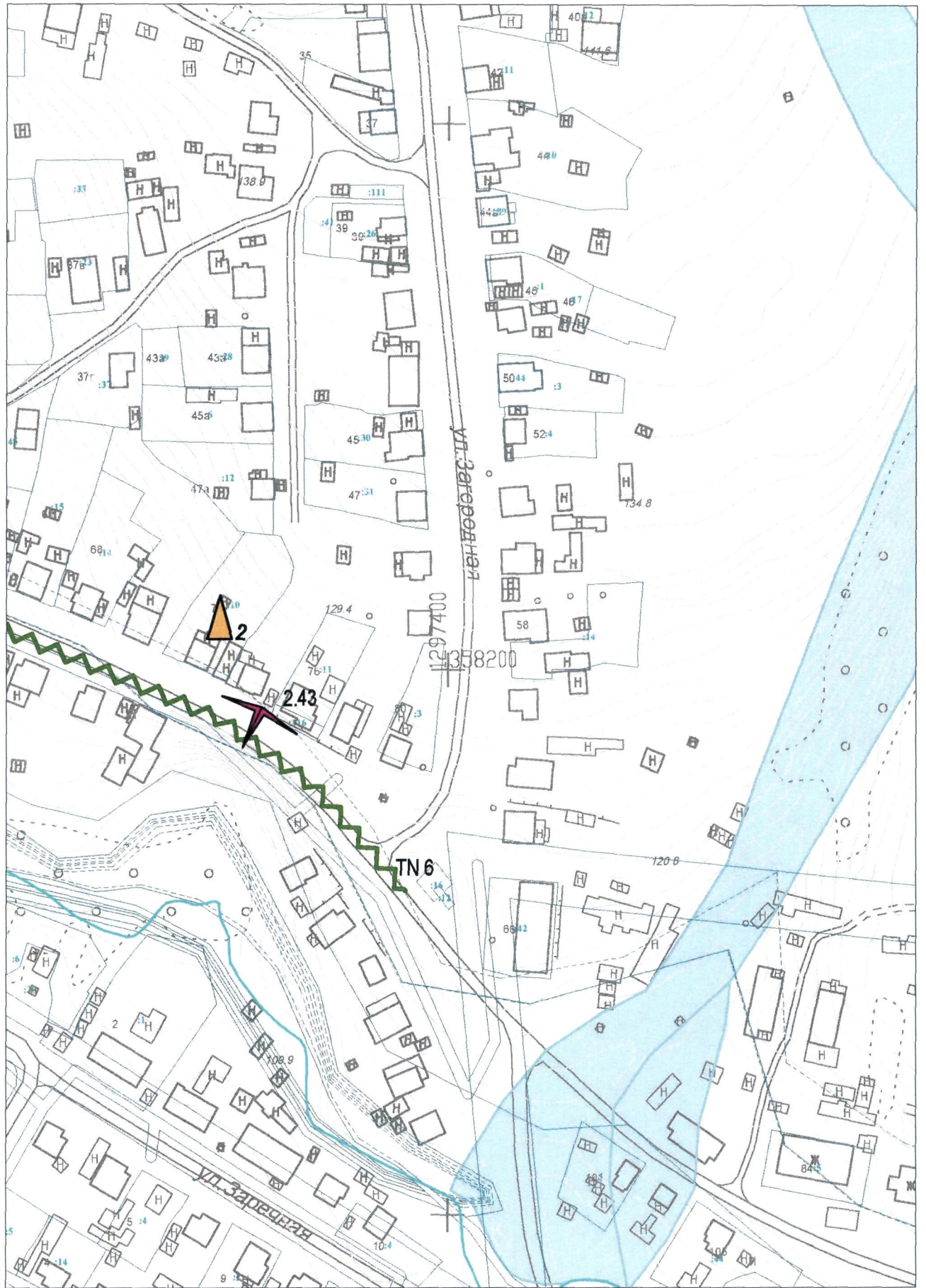
0 20 40 60 80 100 120 140 160 180 200,0 м
Масштаб 1:2000. Система высот Балтийская, система координат МСК-34 1 зона



Масштаб 1:2000. Система высот Балтийская, система координат МСК-34 1 зона



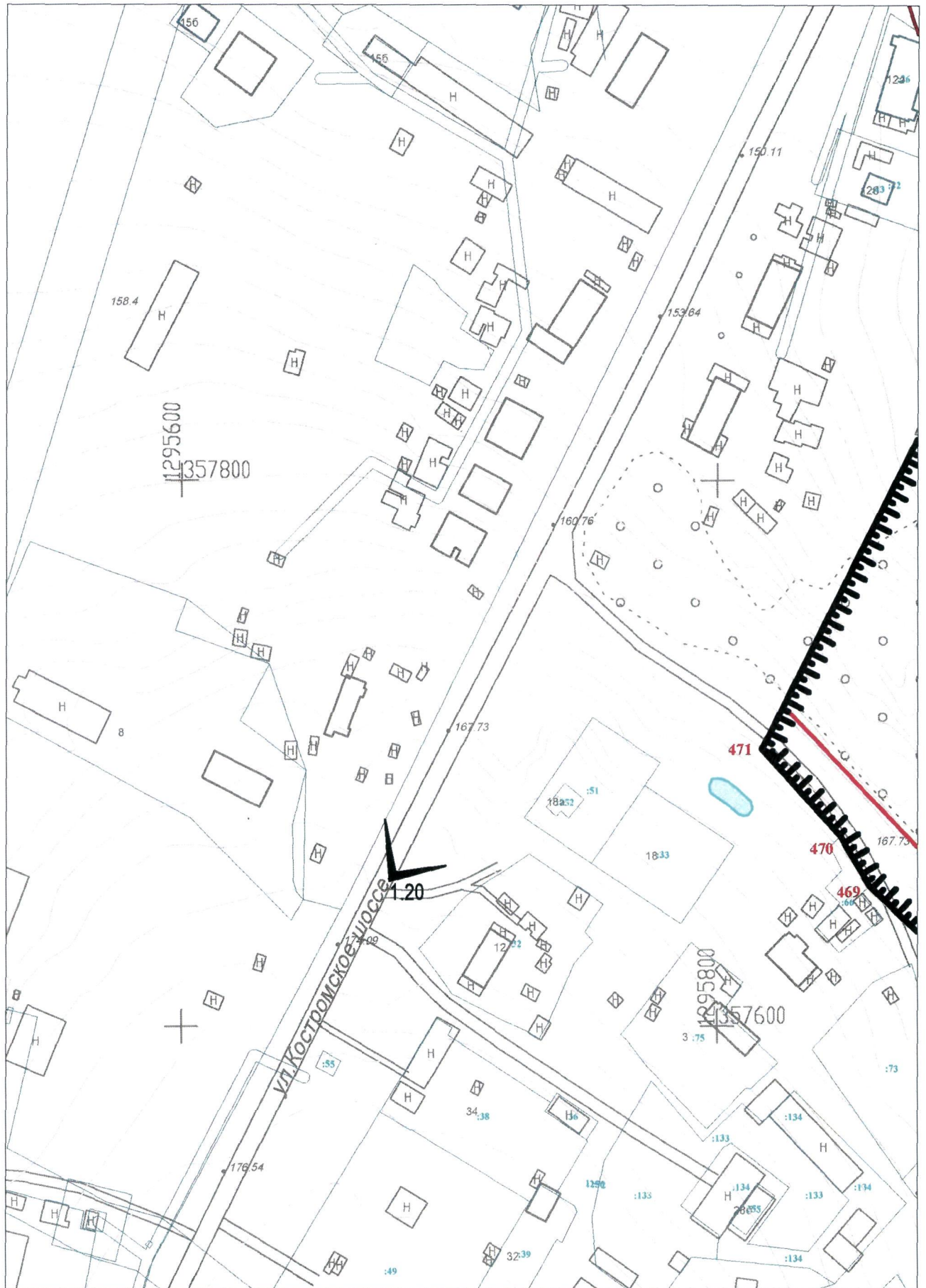
Масштаб 1:2000. Система высот Балтийская, система координат МСК-34 1 зона



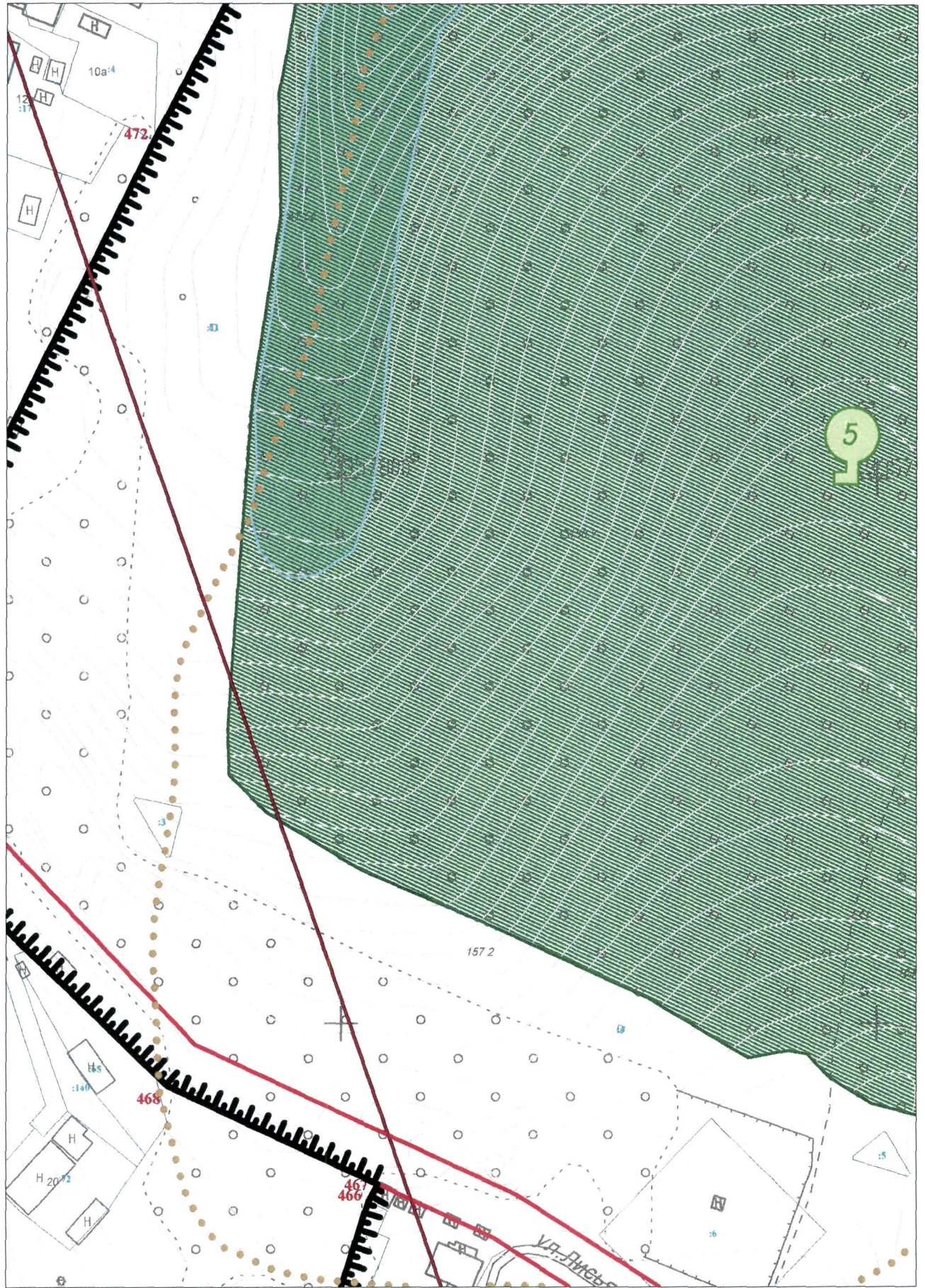
0 20 40 60 80 100 120 140 160 180 200,0 м

Масштаб 1:2000. Система высот Балтийская, система координат МСК-34 1 зона

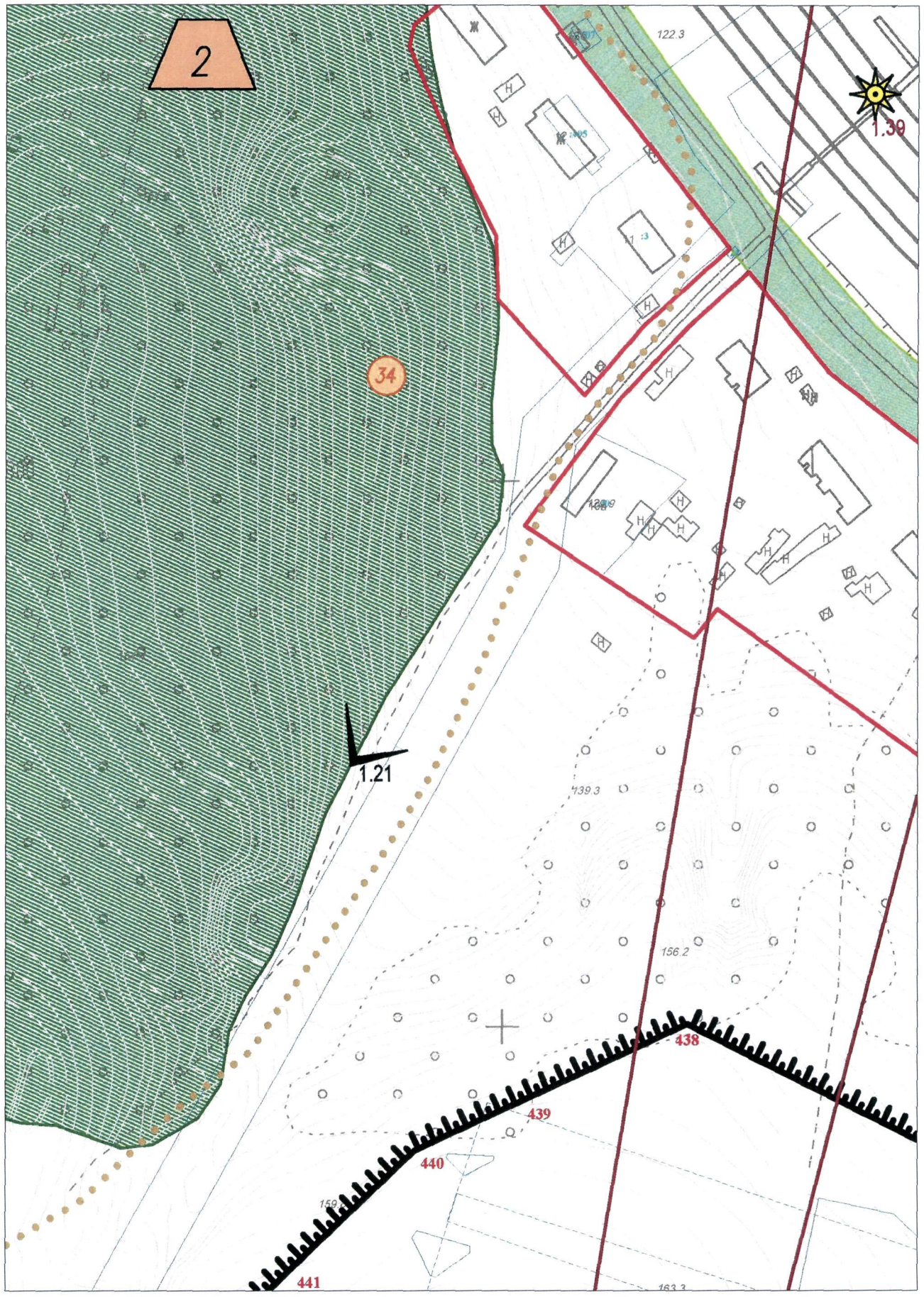
Лист 45 из 55



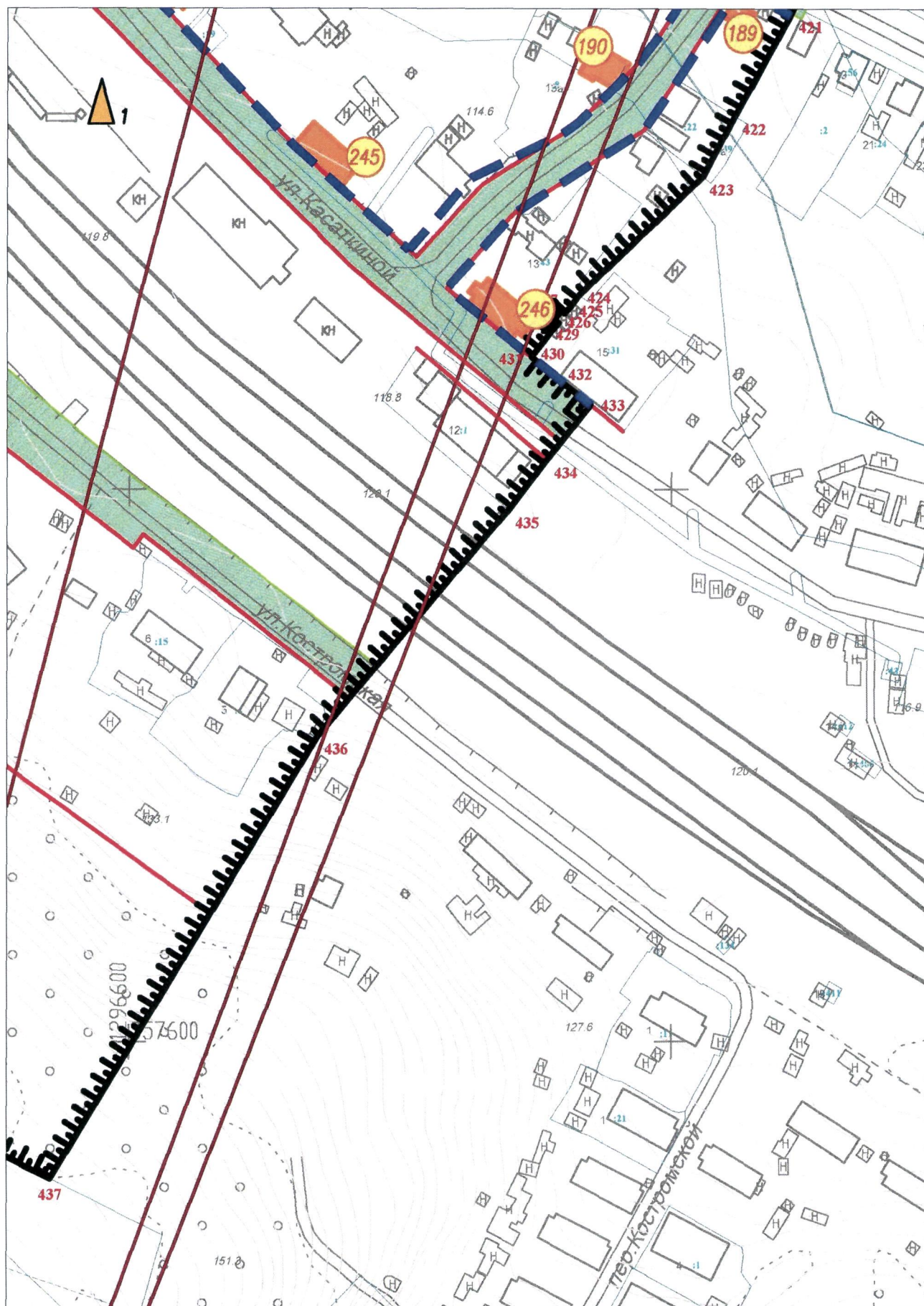
0 20 40 60 80 100 120 140 160 180 200,0 м
Масштаб 1:2000. Система высот Балтийская, система координат МСК-34 1 зона



Масштаб 1:2000. Система высот Балтийская, система координат МСК-34 1 зона




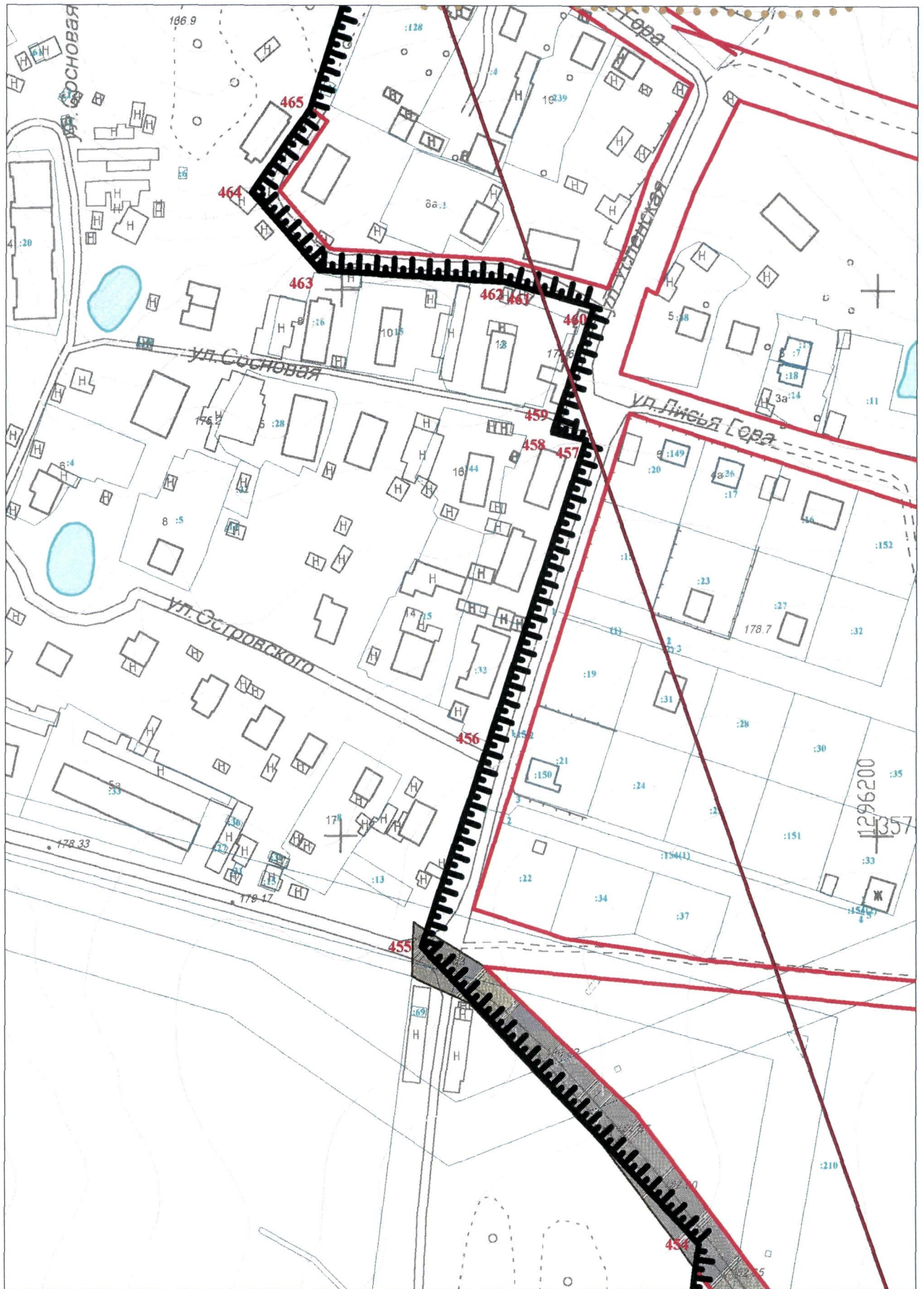
Масштаб 1:2000. Система высот Балтийская, система координат МСК-34 1 зона



0 20 40 60 80 100 120 140 160 180 200,0 м

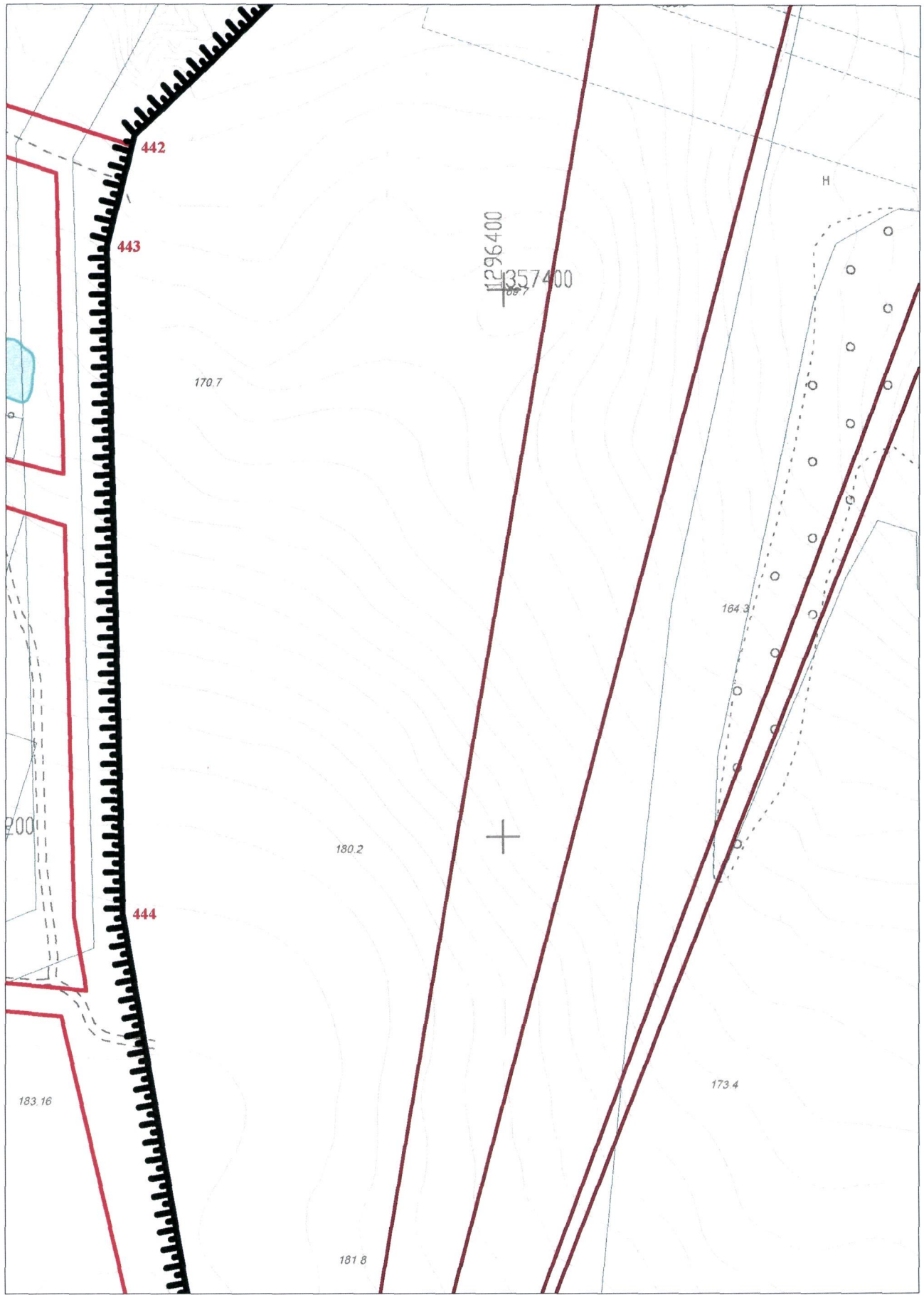
Масштаб 1:2000. Система высот Балтийская, система координат МСК-34 1 зона

Лист 49 из 55



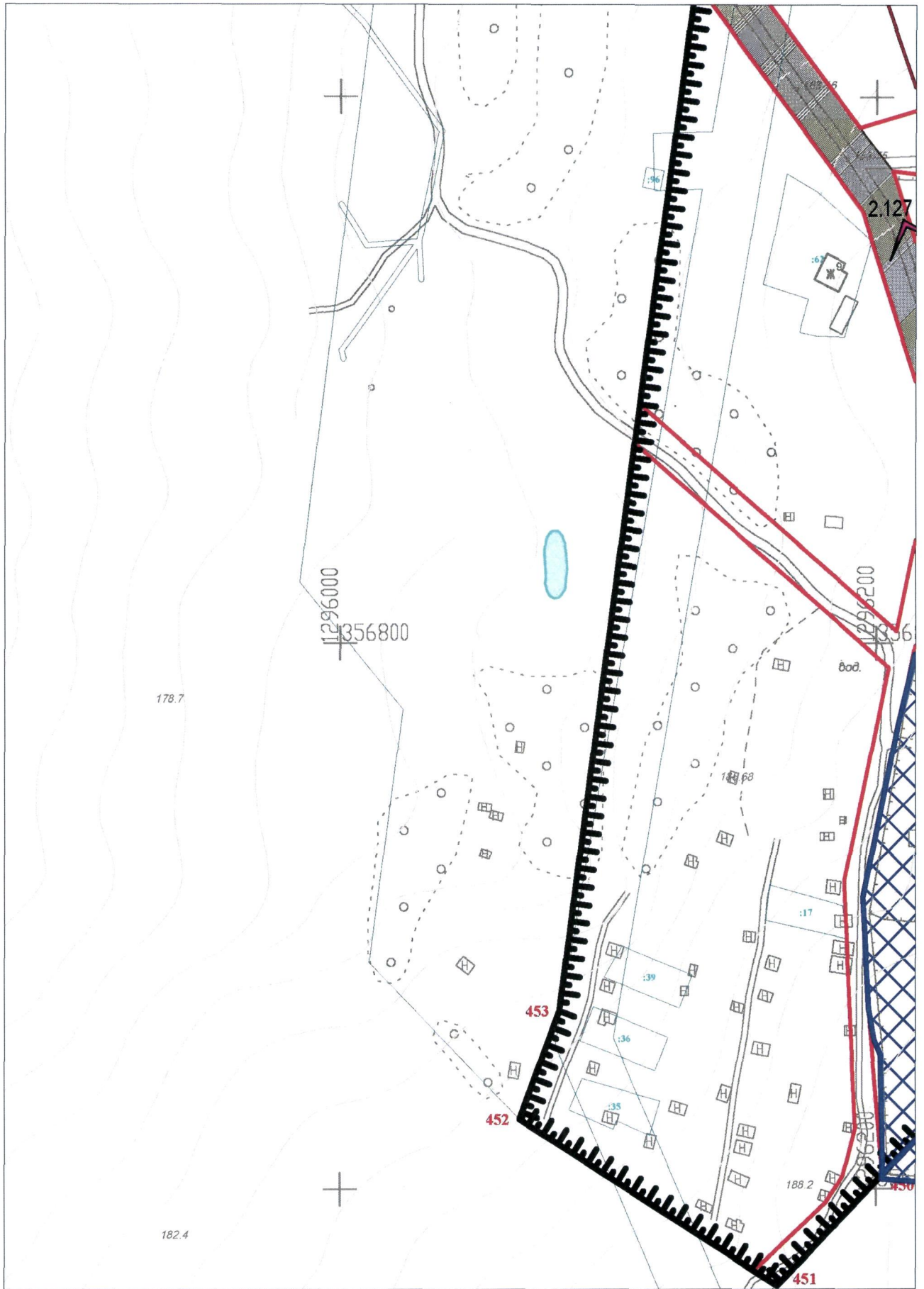
Масштаб 1:2000. Система высот Балтийская, система координат МСК-34 1 зона

Лист 50 из 55



Масштаб 1:2000. Система высот Балтийская, система координат МСК-34 1 зона

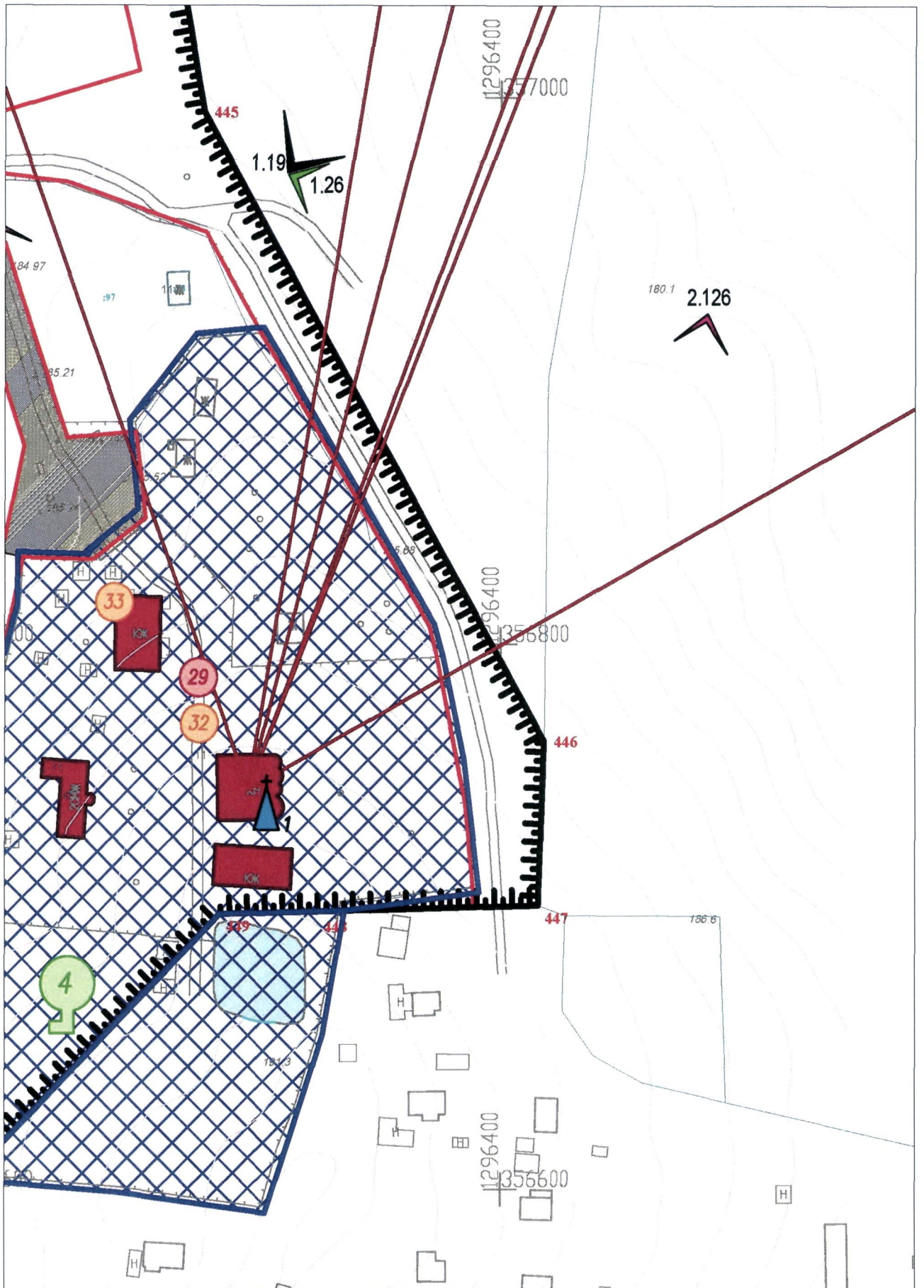
Лист 51 из 55




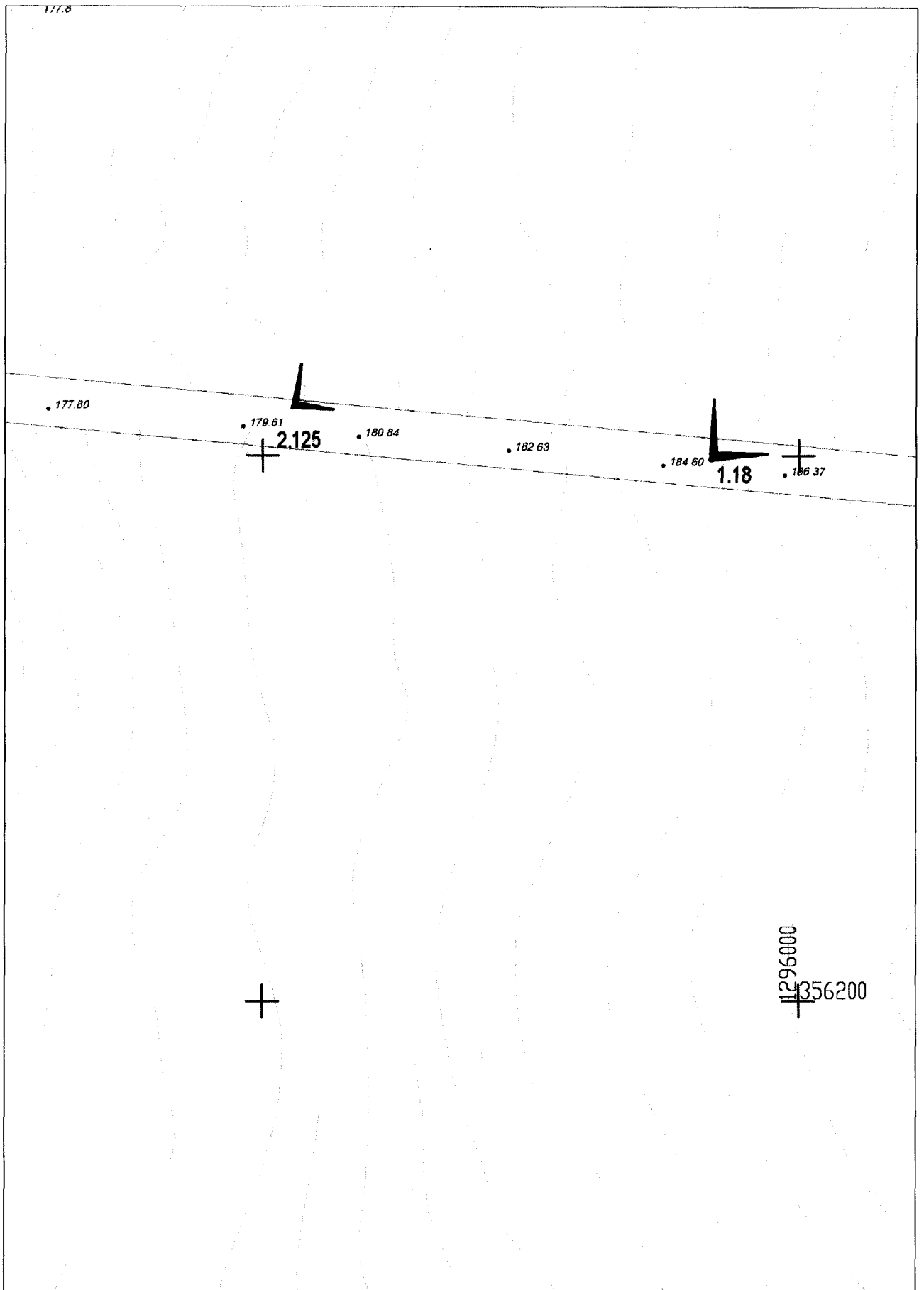
0 20 40 60 80 100 120 140 160 180 200,0 м

Масштаб 1:2000. Система высот Балтийская, система координат МСК-34 1 зона

Лист 52 из 55



Масштаб 1:2000. Система высот Балтийская, система координат МСК-34 1 зона



Масштаб 1:2000. Система высот Балтийская, система координат МСК-34 1 зона

