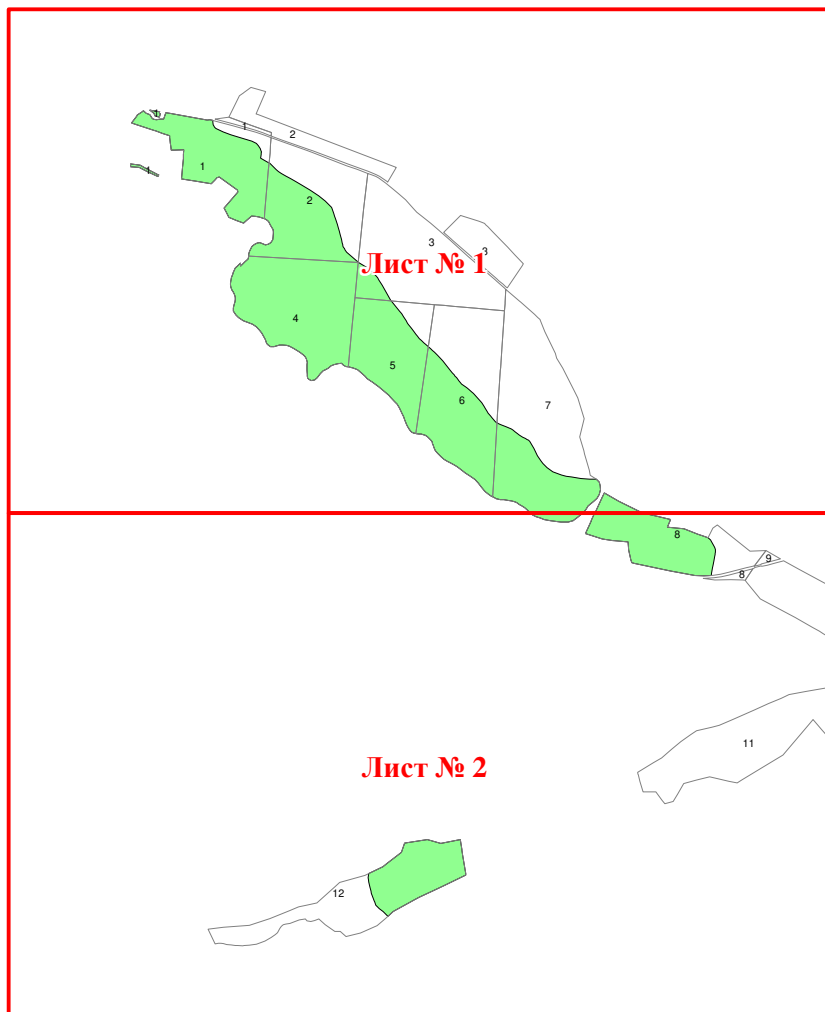


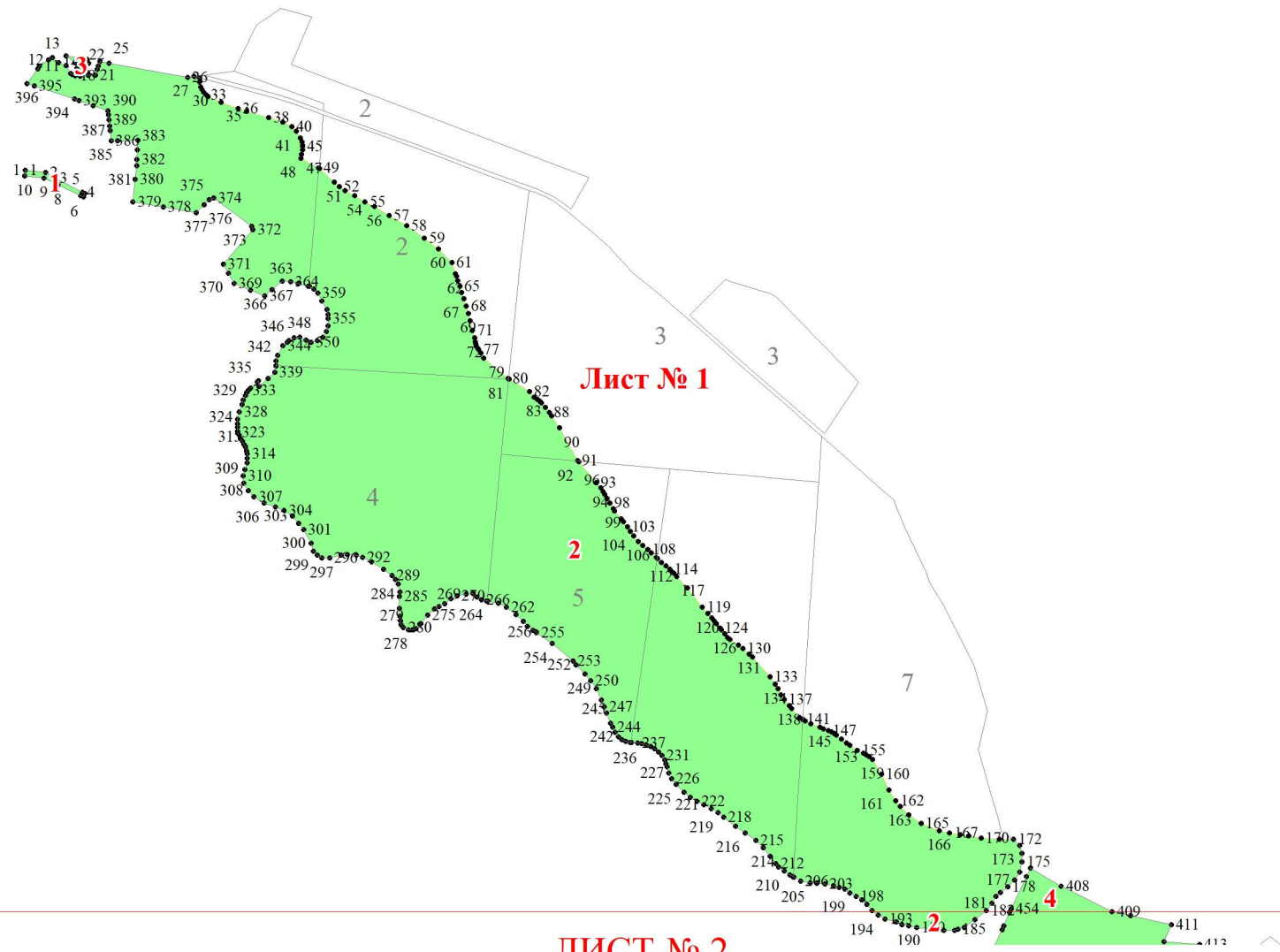
**Графическое описание местоположения границ земель, на которых  
располагаются особо защитные участки лесов «участки лесов вокруг  
поселков городского типа, сельских населенных пунктов», на  
территории Калаусского участкового лесничества  
Калаусского лесничества Ставропольского края**

Приложение № 25 к приказу Рослесхоза  
от 14.05.2024 № 276



Используемые условные знаки и обозначения:

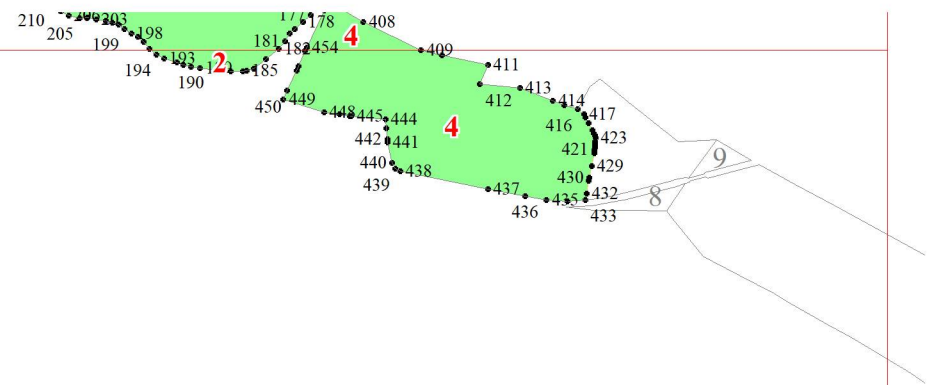
- 25 Границы и номера лесных кварталов
- 7 Номера участков
- 10 ● Номера характерных точек границ объекта
- Лист № 1 Границы и номера листов
- Границы особо защитных участков лесов



Лист № 1

ЛИСТ № 2

**ЛИСТ № 1**



**Лист № 2**

