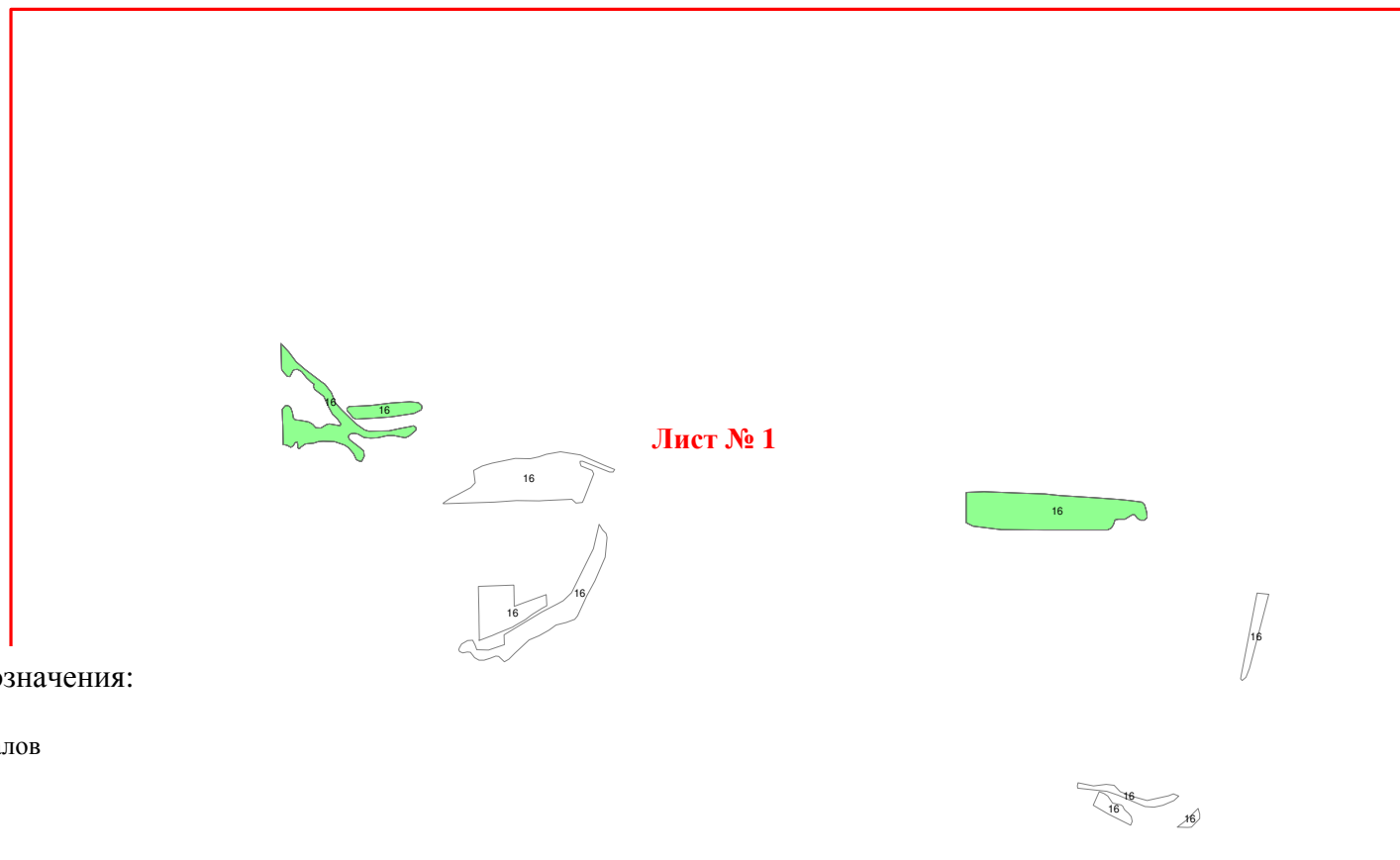


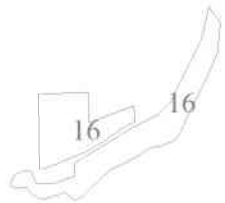
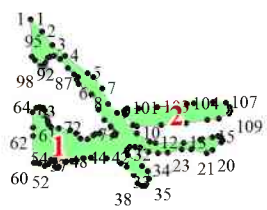
**Графическое описание местоположения границ земель, на которых
располагаются леса, расположенные в водоохраных зонах, на
территории Благодарненского участкового лесничества
Калаусского лесничества Ставропольского края**

Приложение № 2 к приказу Рослесхоза
от 14.05.2024 № 276



Используемые условные знаки и обозначения:

- 25 Границы и номера лесных кварталов
- 7 Номера участков
- 10 ● Номера характерных точек границ объекта
- Лист № 1 Границы и номера листов
- Границы категорий защитных лесов



Лист № 1

