

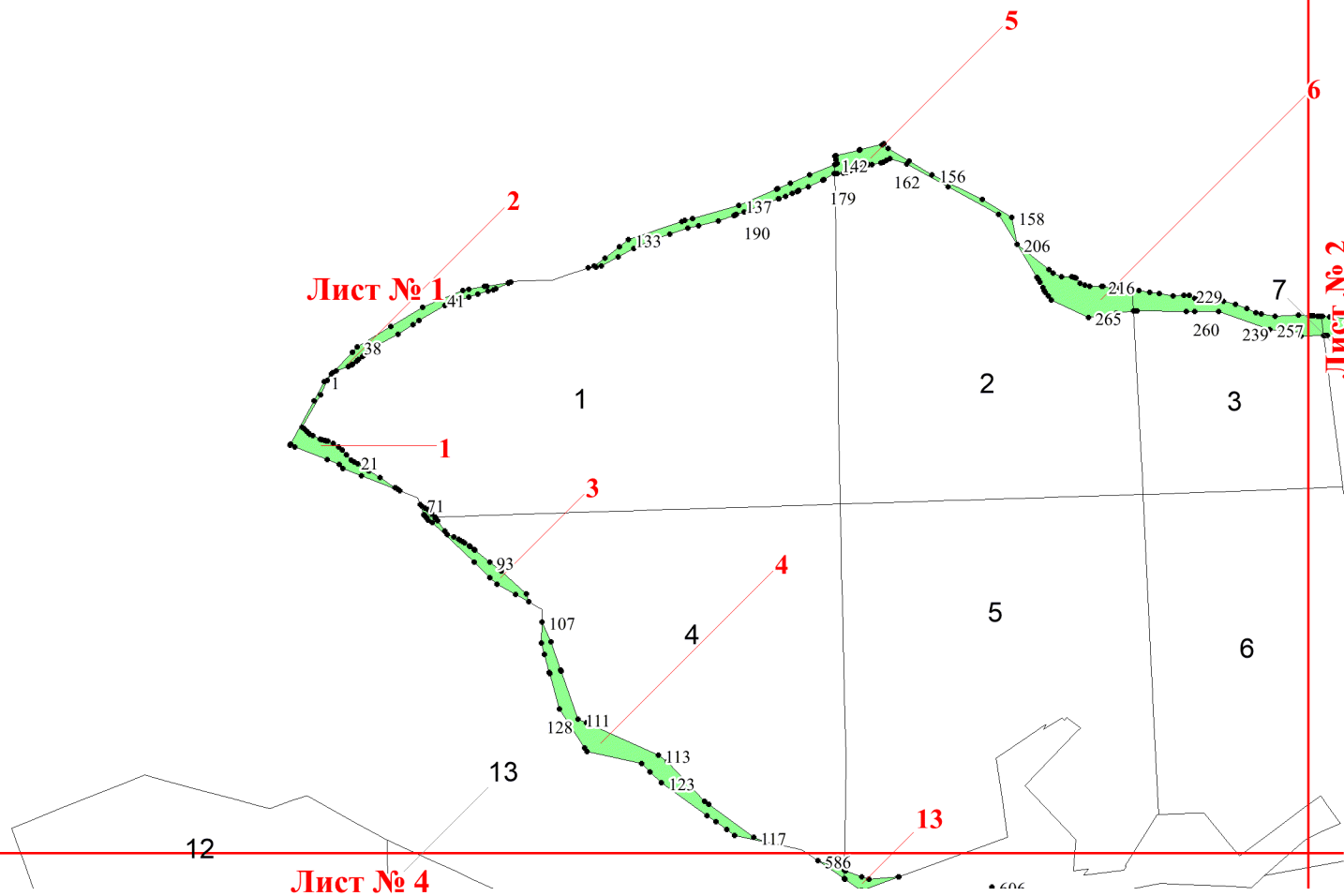
**Графическое описание местоположения
границ земель, на которых
располагаются леса, расположенные в
водоохранных зонах, на территории
Краснооктябрьского участкового
лесничества Курловского лесничества
Владимирской области**

Приложение № 50 к приказу Рослесхоза
от 14.05.2024 № 277

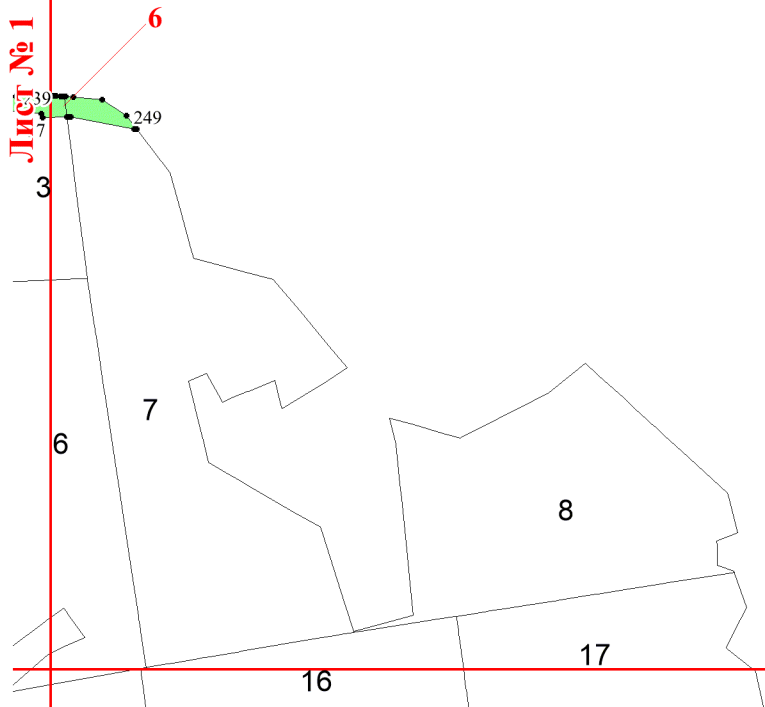


Используемые условные знаки и обозначения:

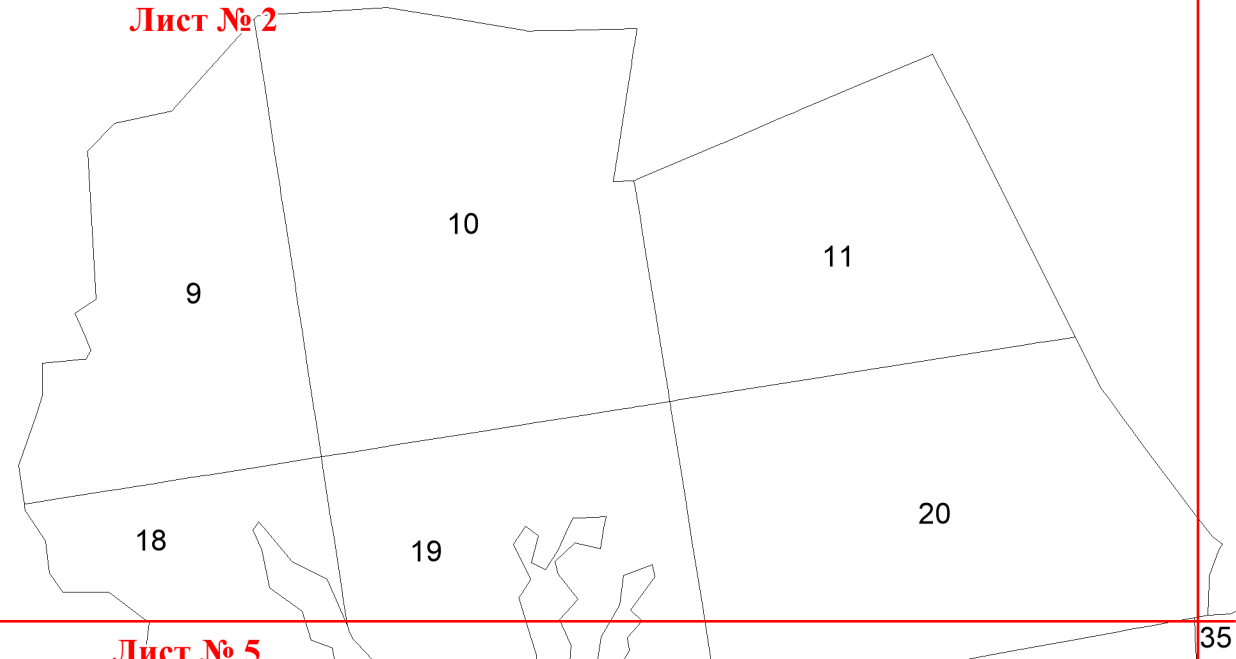
- 25 Границы и номера лесных кварталов
- 7 Номера участков
- 10 ● Номера характерных точек границ объекта
- Лист №1 Границы и номера листов
- Границы категорий защитных лесов



Лист № 1

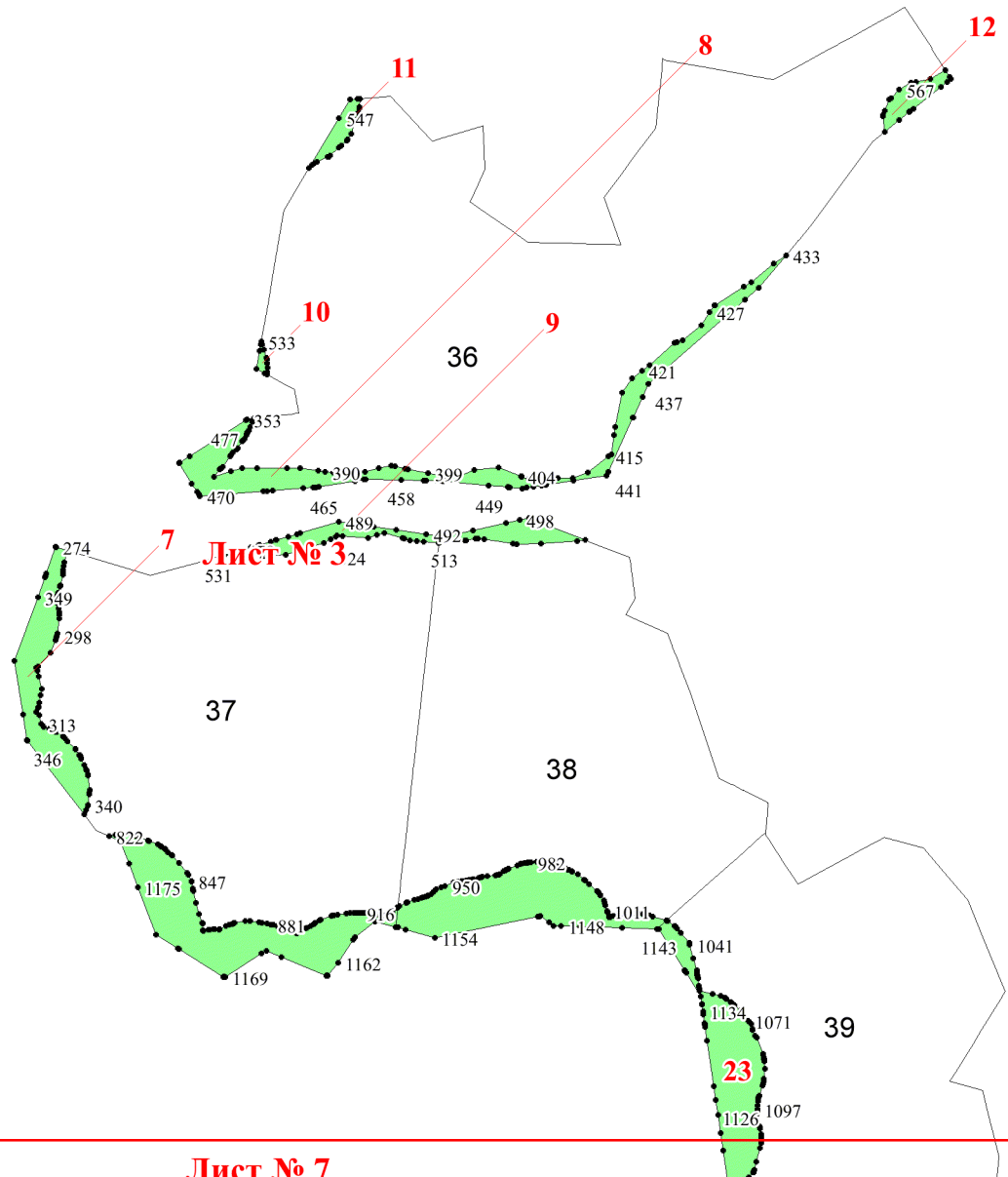


Лист № 2



Лист № 5

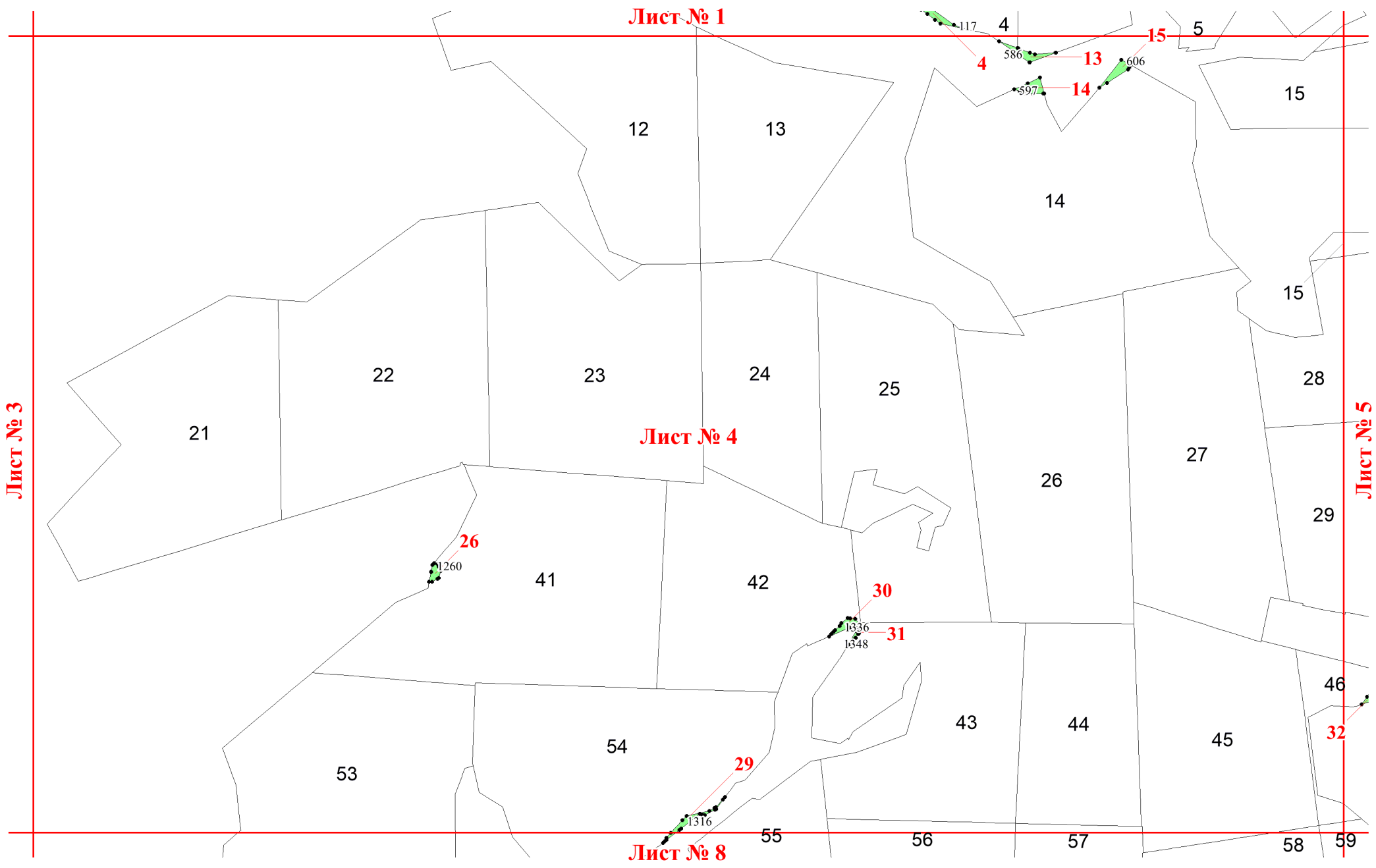
35



Лист № 7

Лист № 4

21



Лист № 1

Лист № 3

Лист № 4

Лист № 5

Лист № 8

21

22

23

24

25

26

27

28

29

26

41

42

30

31

46

32

53

54

29

55

56

43

44

45

57

58

59

12

13

14

15

5

4

15

4

13

14

117

586

597

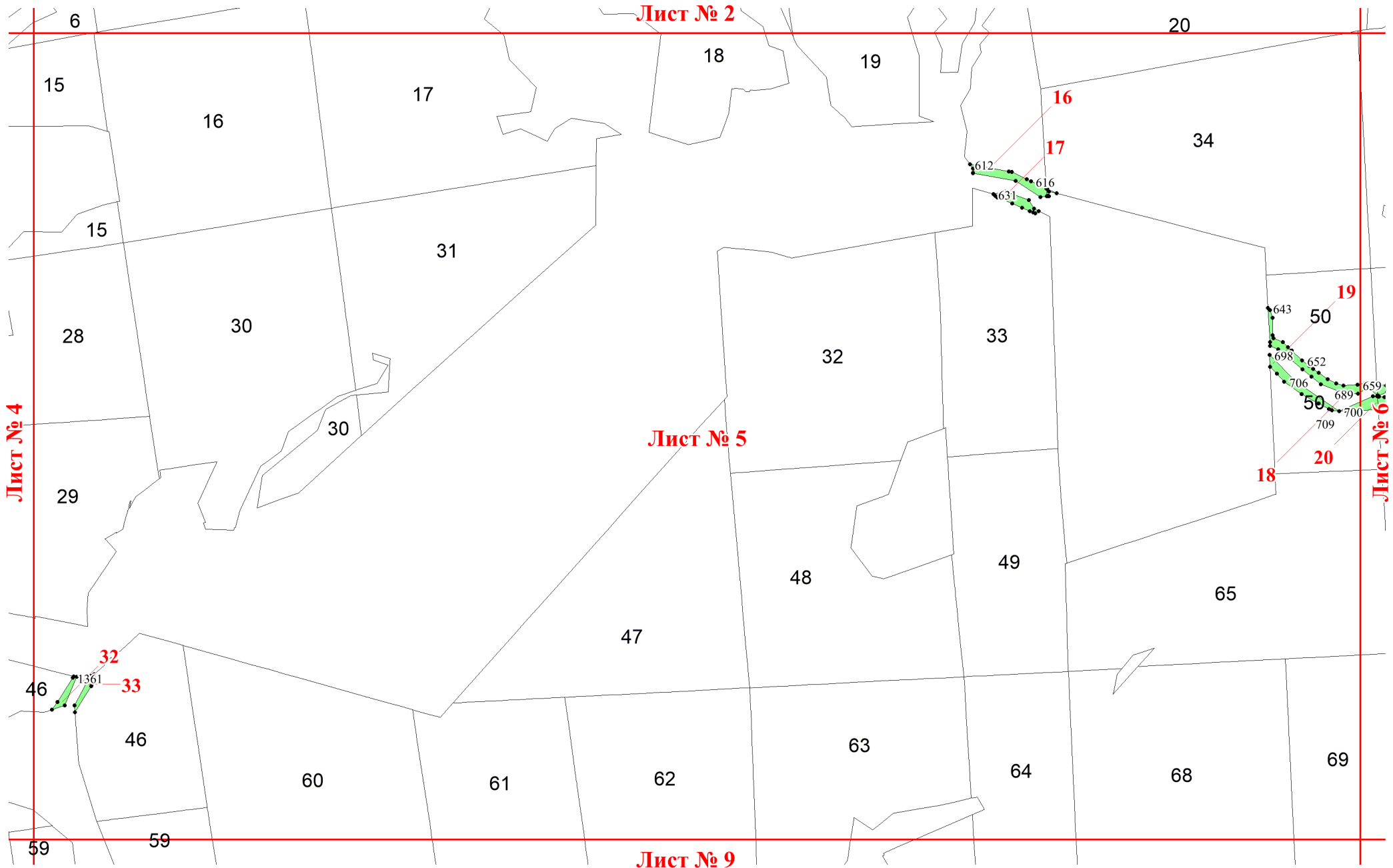
606

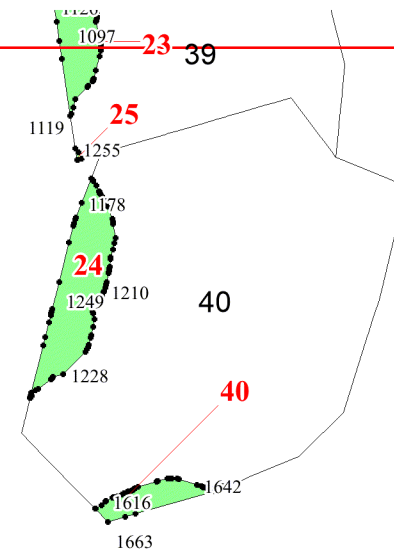
1260

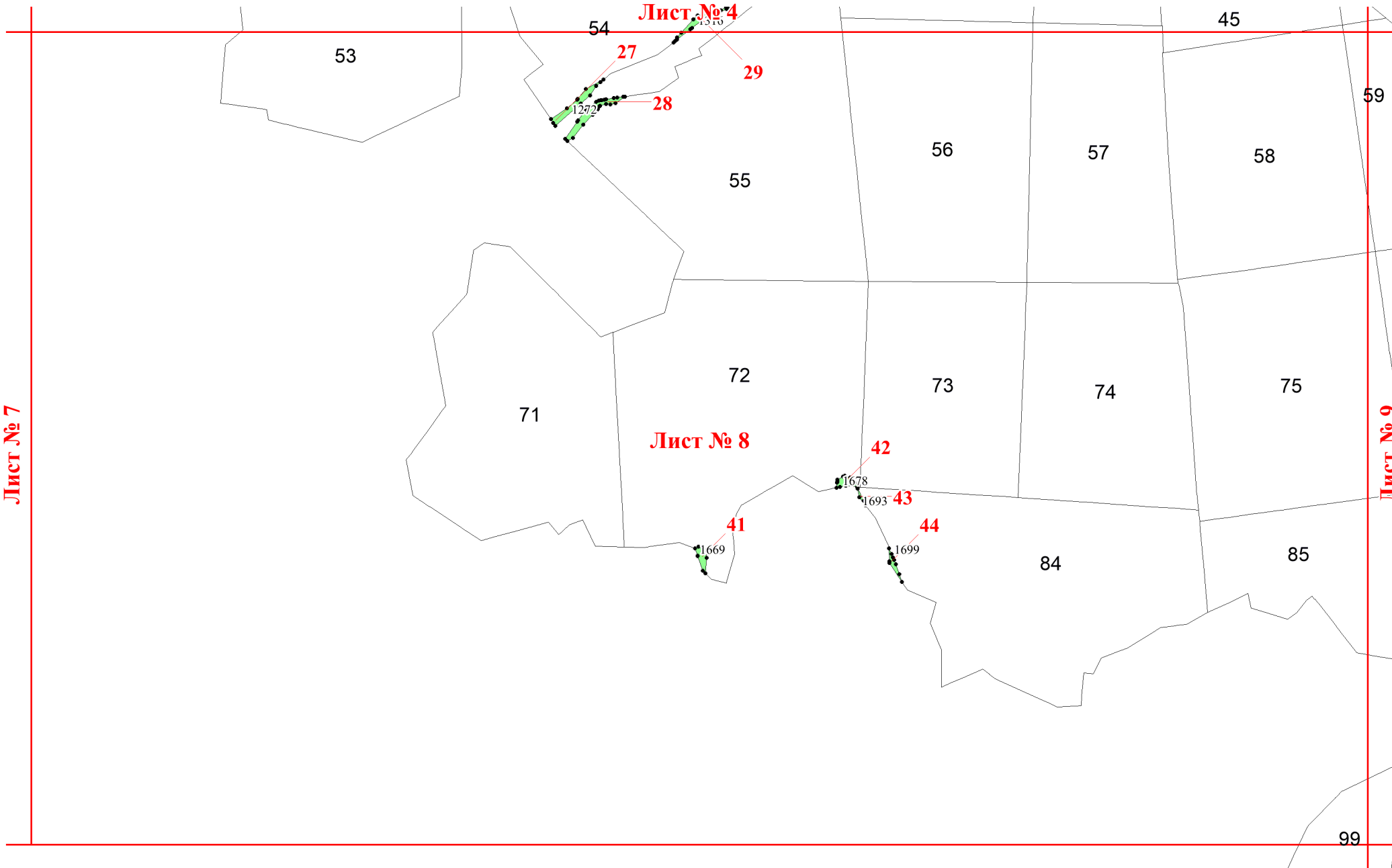
1336

1348

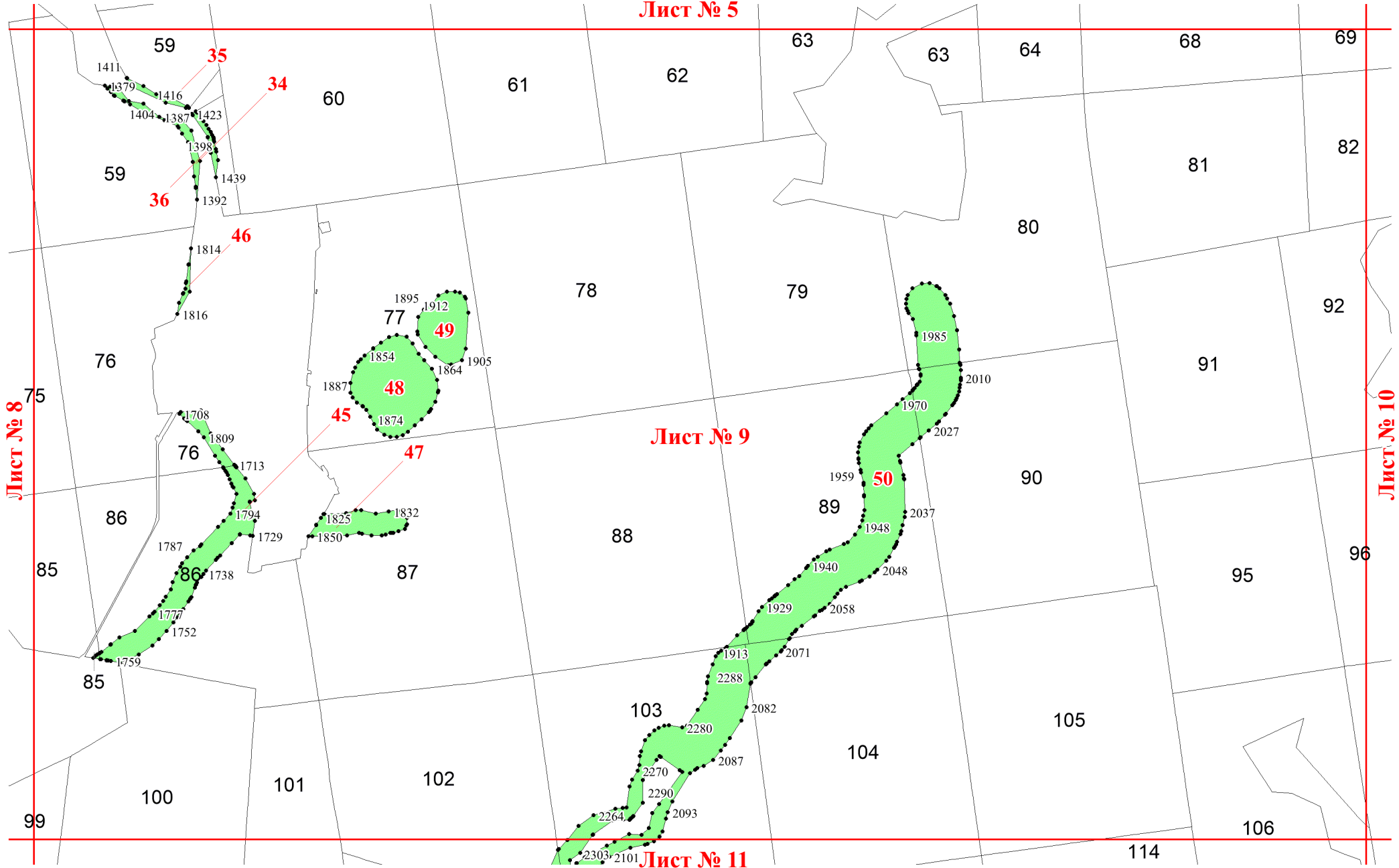
1316







Лист № 5

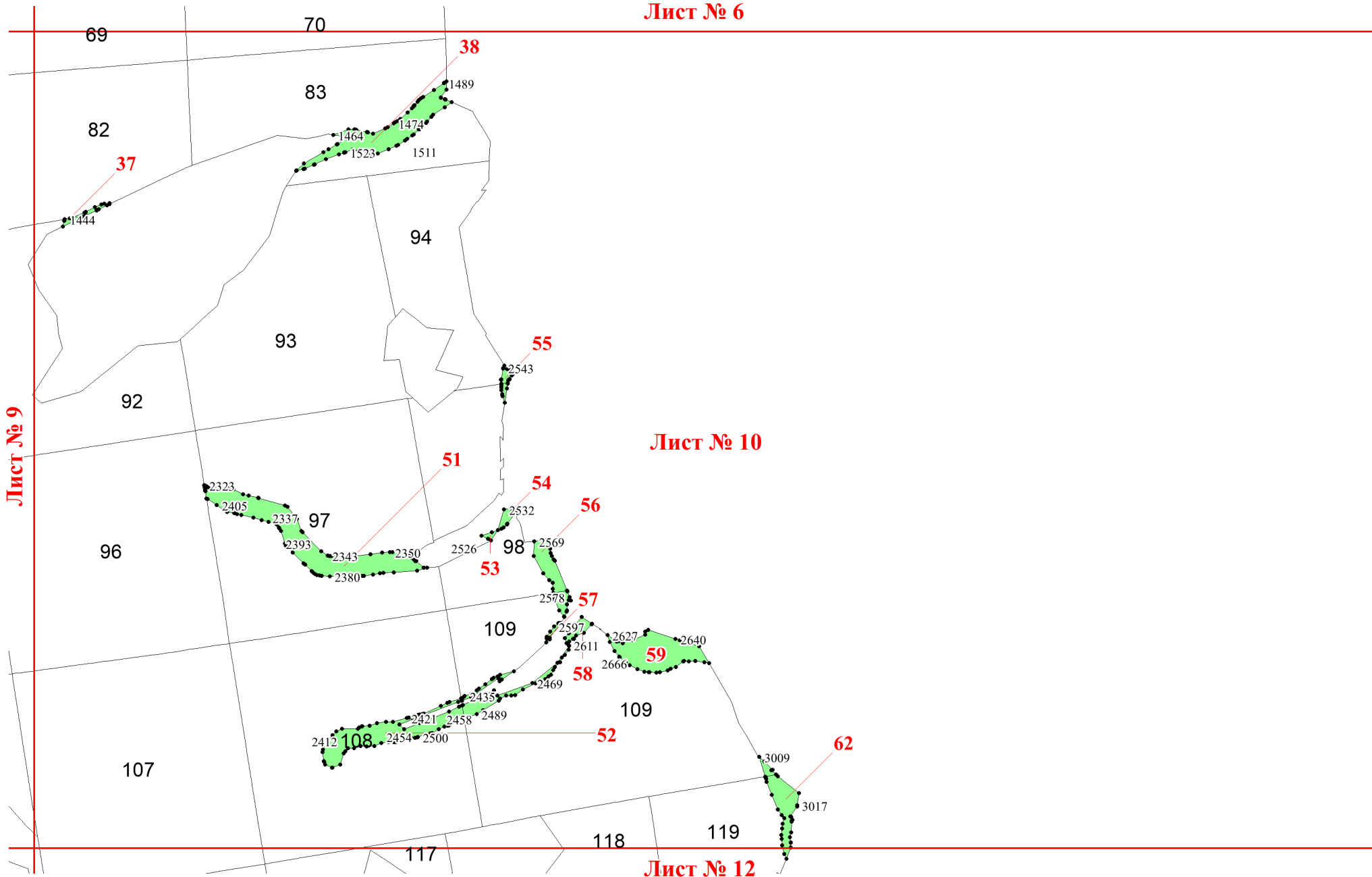


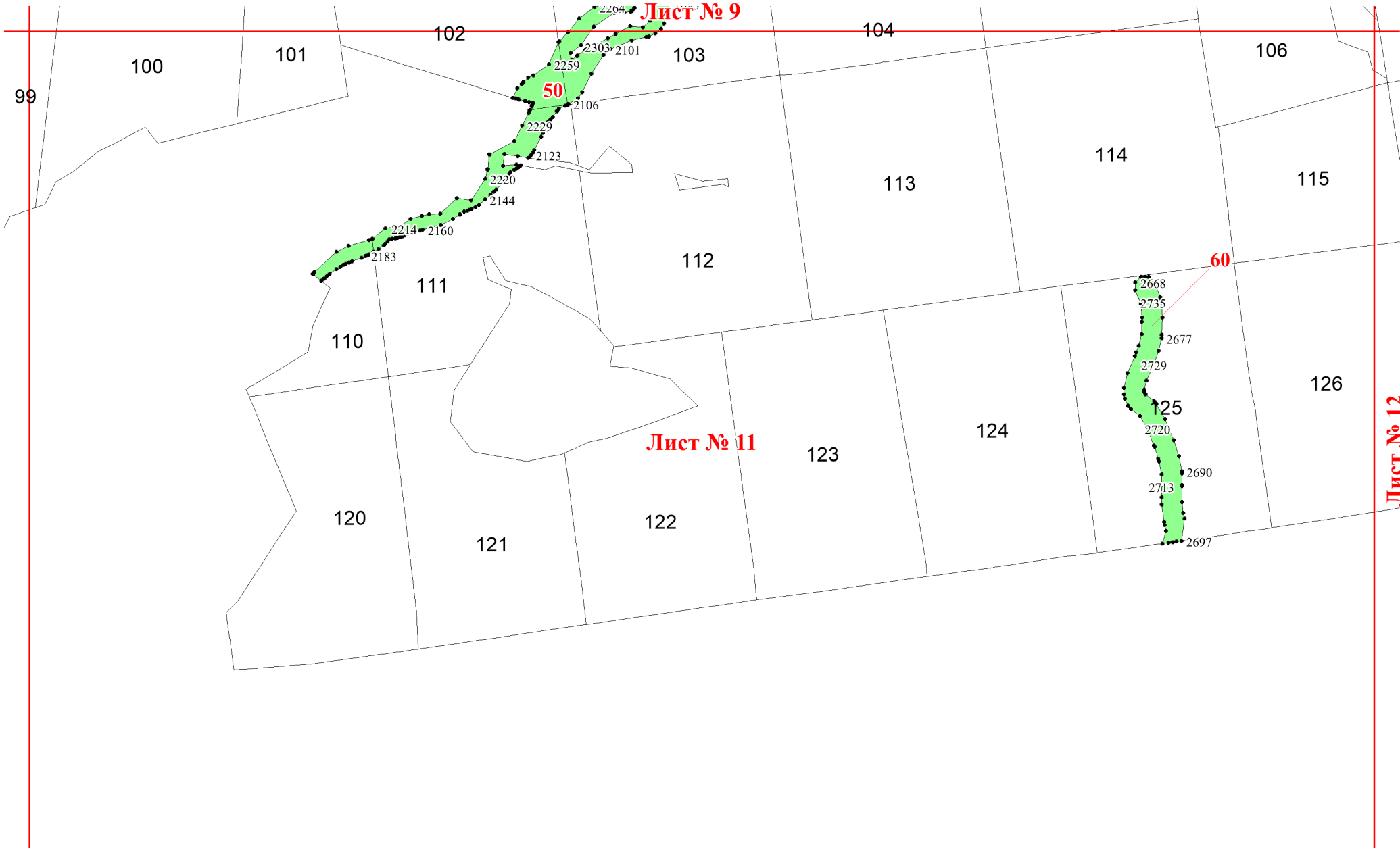
Лист № 8

Лист № 9

Лист № 10

Лист № 11





Лист № 9

Лист № 11

Лист № 12

99

60

