




**Графическое описание местоположения границ земель, на которых
располагаются лесные участки, исключаемые из границ земель, на
которых располагаются особо защитные участки лесов «постоянные
пробные площади», на территории Ашевского участкового лесничества
Бежаницкого лесничества Псковской области**

Приложение № 7 к приказу Рослесхоза
от 14.05.2024 № 281

Условные обозначения:

- 1** номера листов
- 3** номера участков
- 61** номера лесных кварталов
-  границы листов
-  границы лесных кварталов
-  границы особо защитных участков лесов
- 45** номера характерных точек границ объектов

