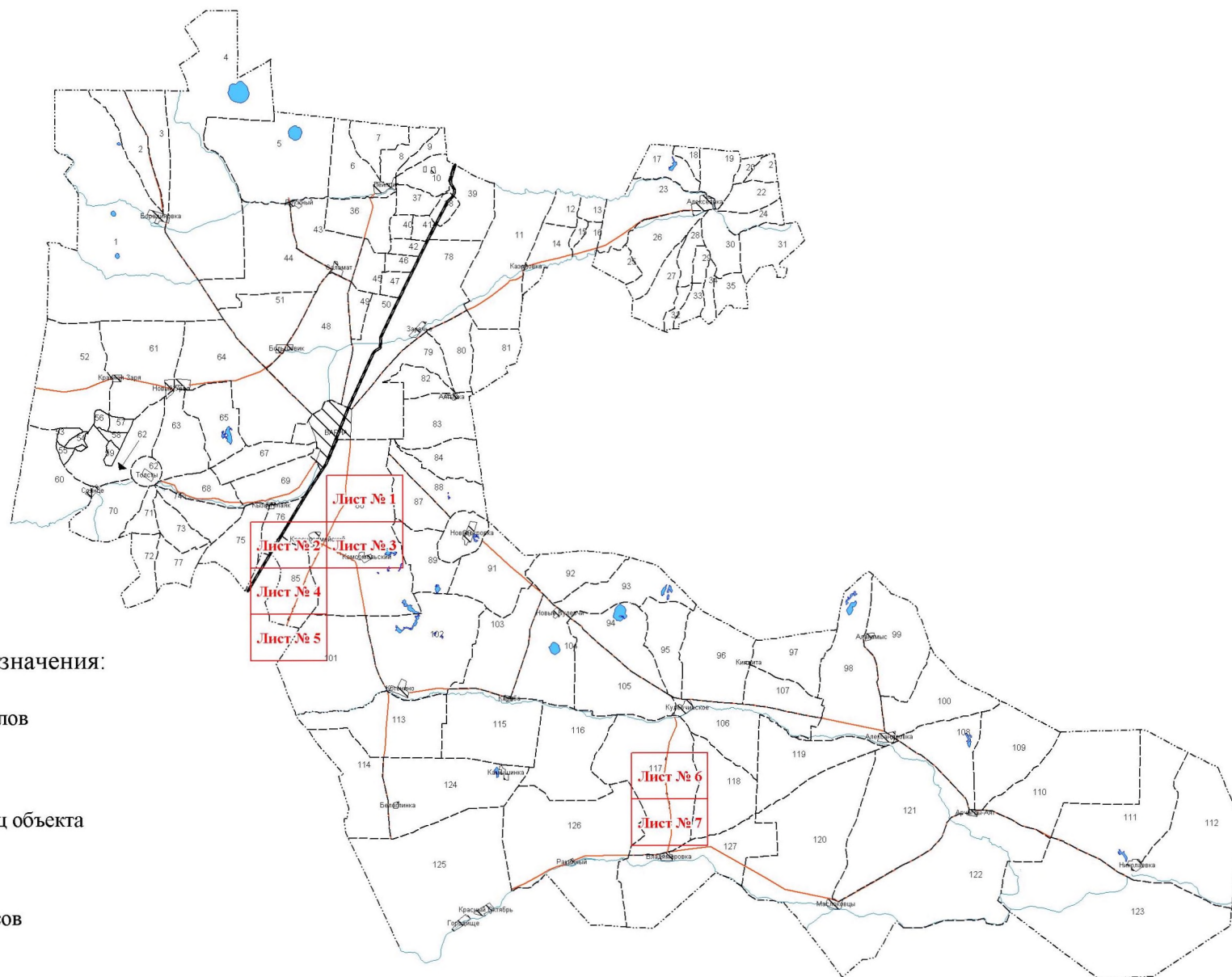


**Графическое описание местоположения границ земель, на которых
располагаются леса, выполняющие функции защиты природных и иных
объектов (леса, расположенные в защитных полосах лесов), на территории
Варненского участкового лесничества Карталинского лесничества
Челябинской области**

Приложение № 6 к приказу Рослесхоза
от 26.03.2024 № 163



Используемые условные знаки и обозначения:

- | | |
|--|---|
| 25 | Границы и номера лесных кварталов |
| 7 | Номера участков |
| 10 ● | Номера характерных точек границ объекта |
| Лист №1 | Границы и номера листов |
| | Границы категорий защитных лесов |

Лист № 1

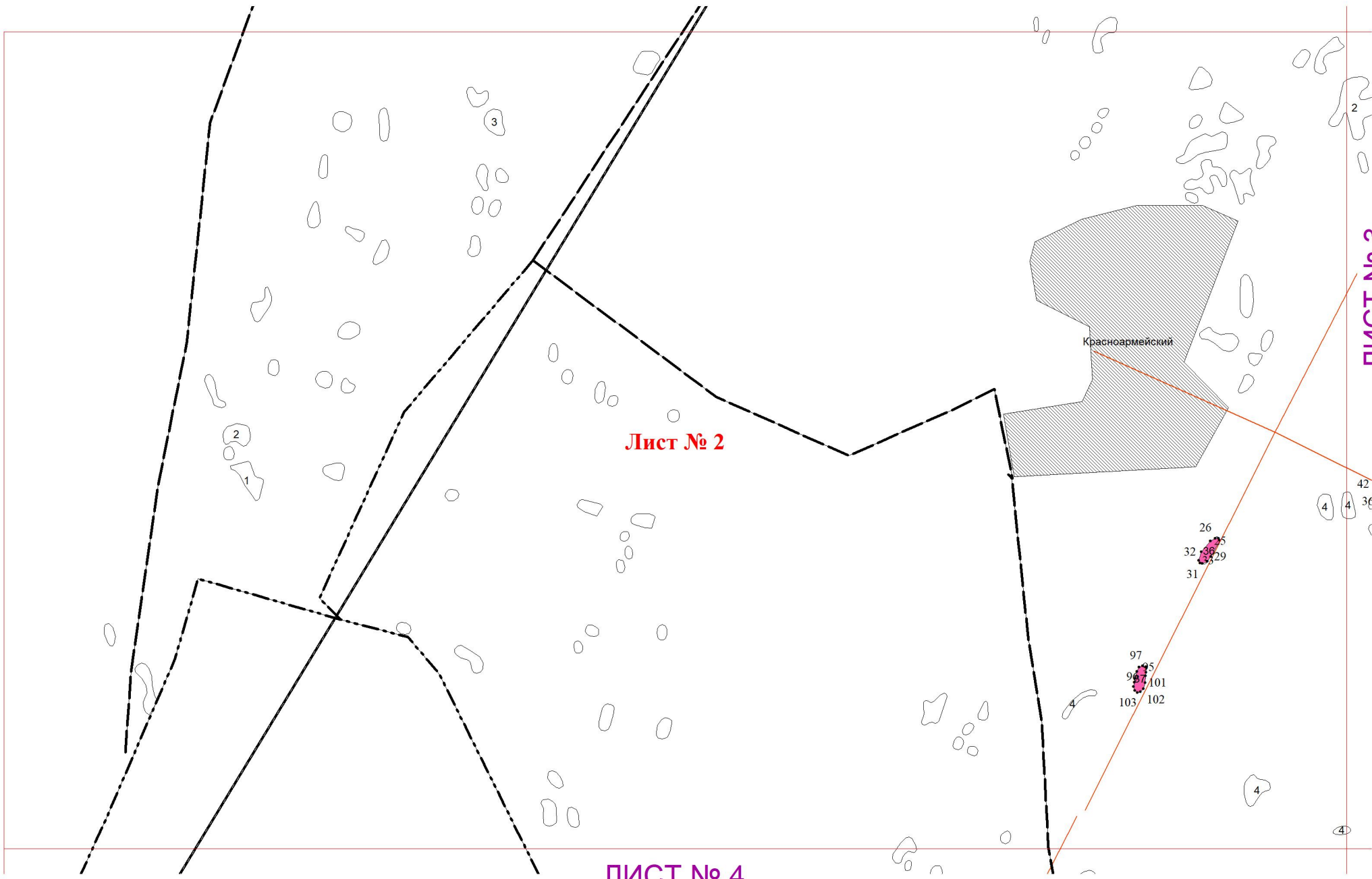
86

ЛИСТ № 3

13
12 14
2 20
1 3
10 3
7 5 4

1
3
4
9

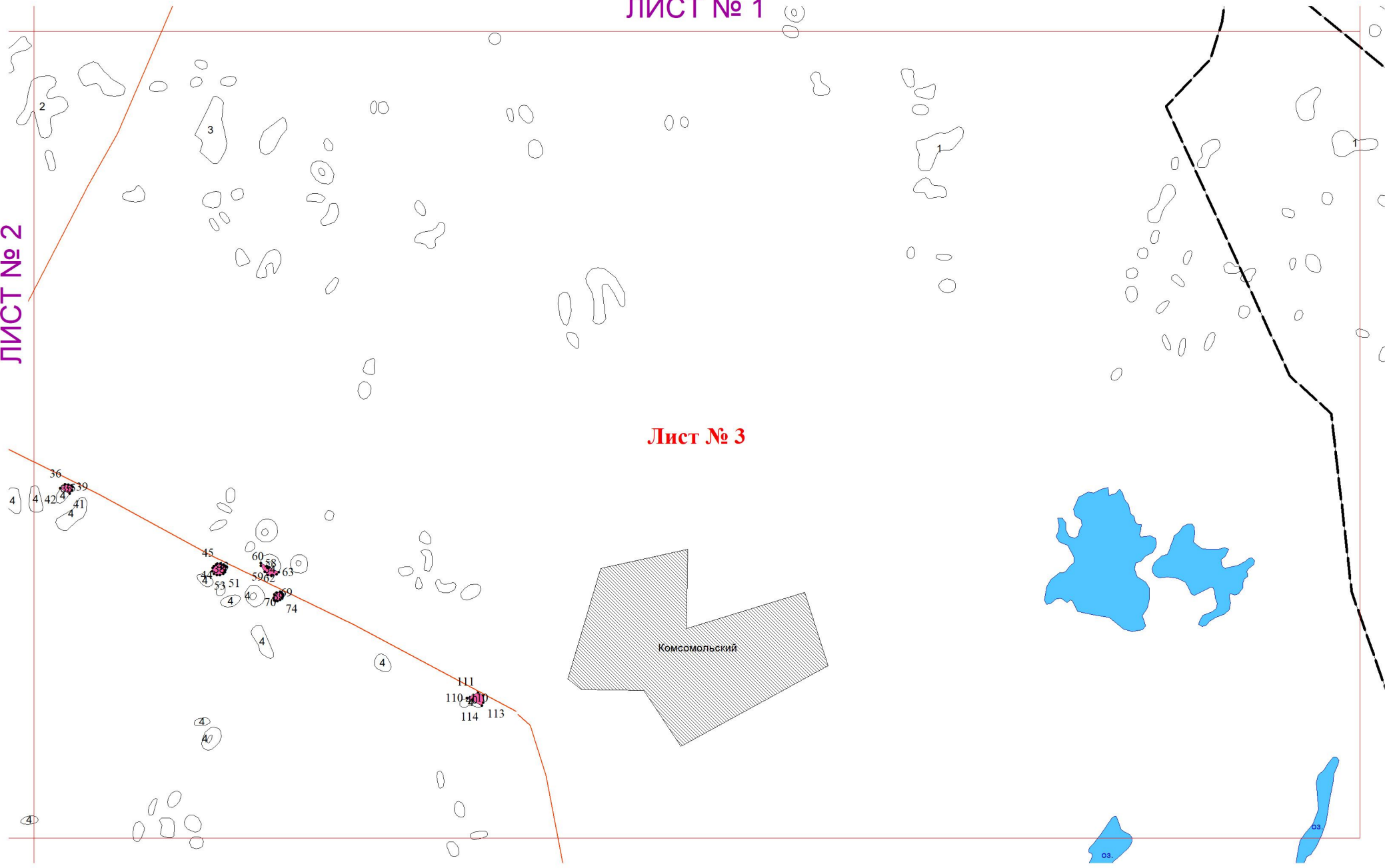
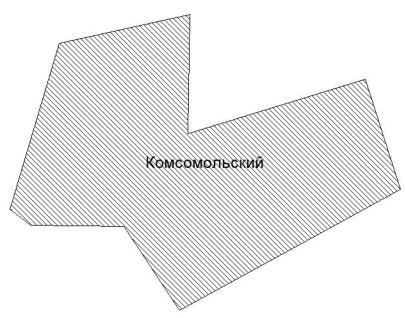
С
А
С



ЛИСТ № 1

ЛИСТ № 2

Лист № 3

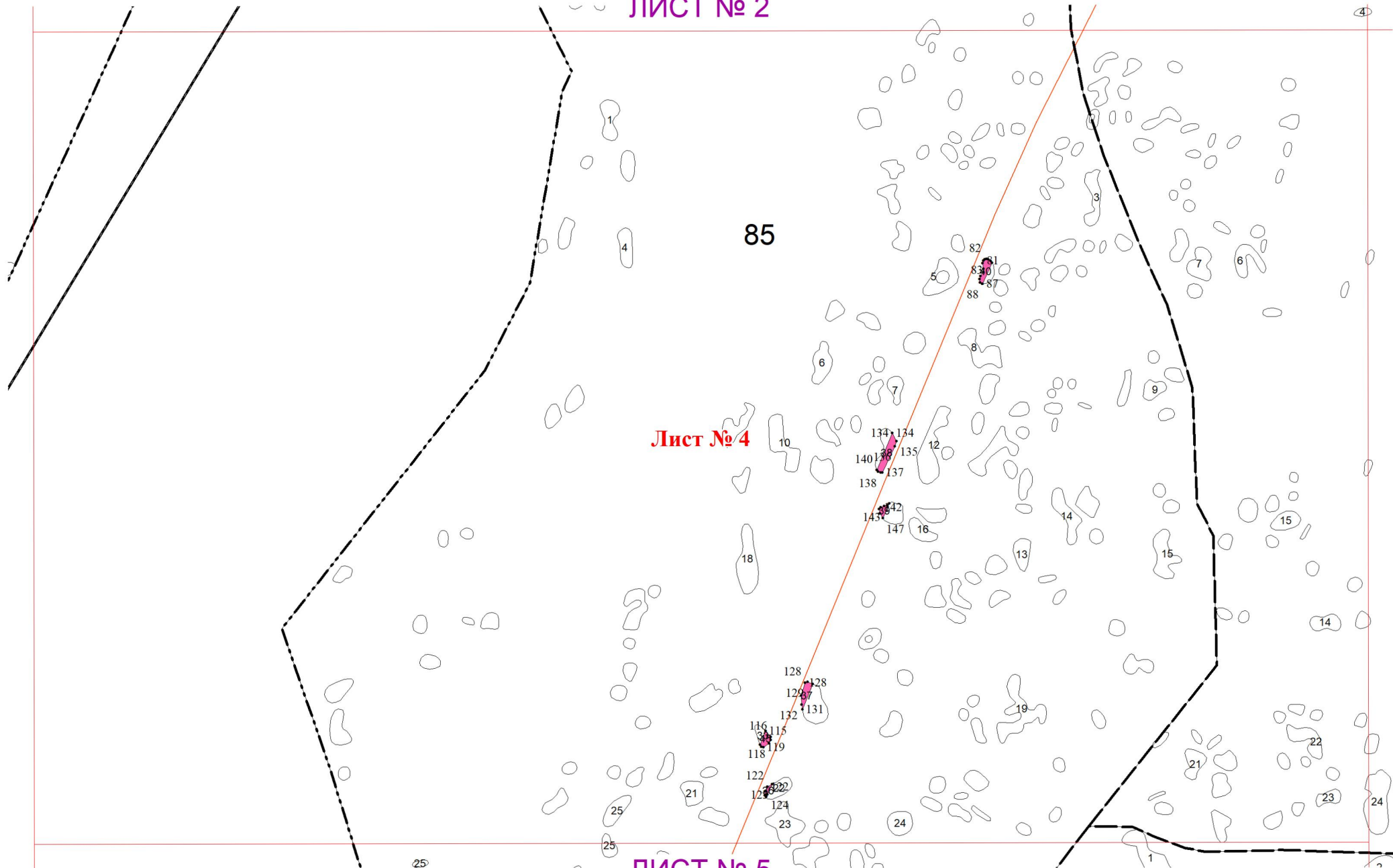


ЛИСТ № 2

85

Лист № 4

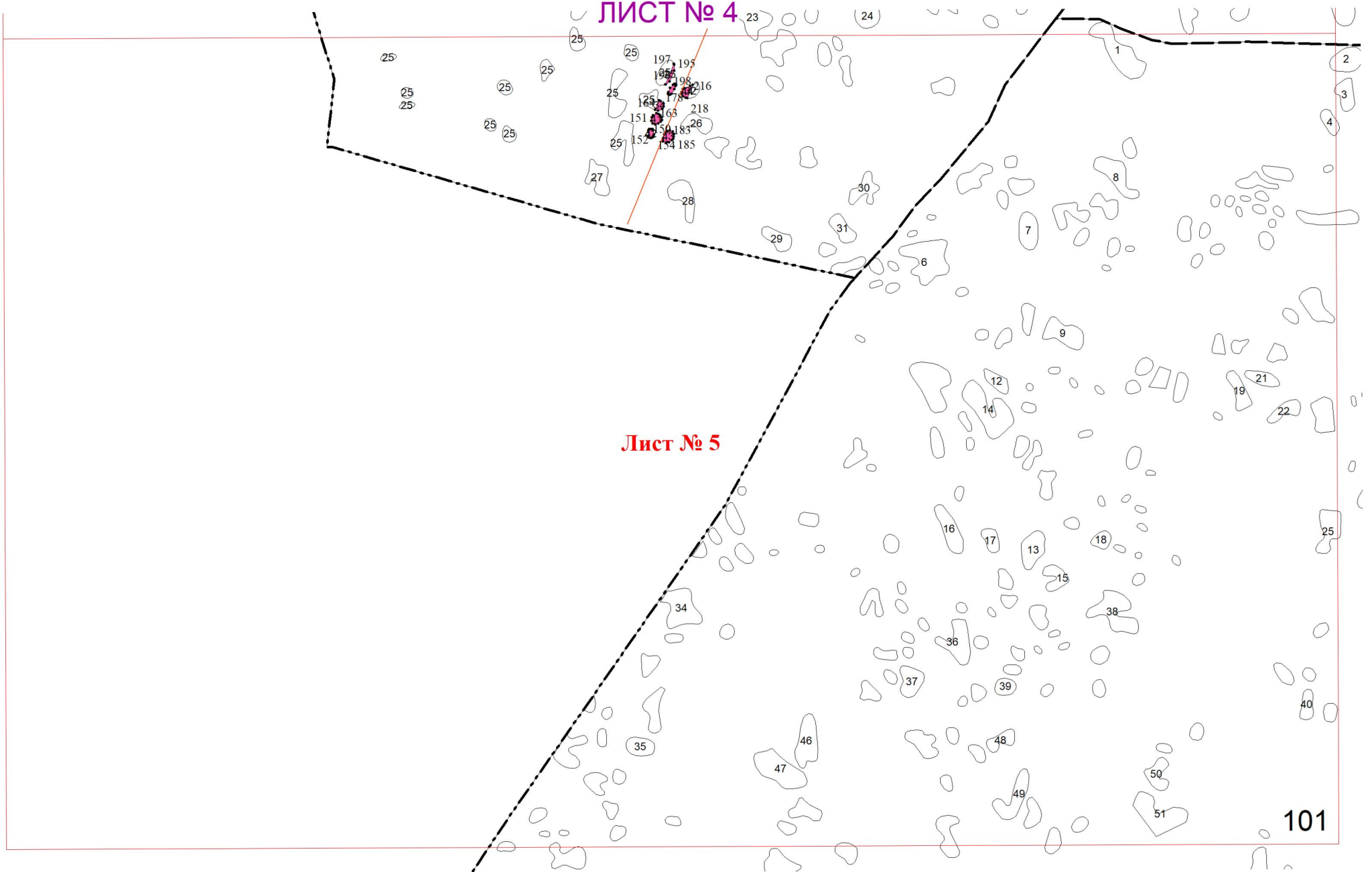
ЛИСТ № 5

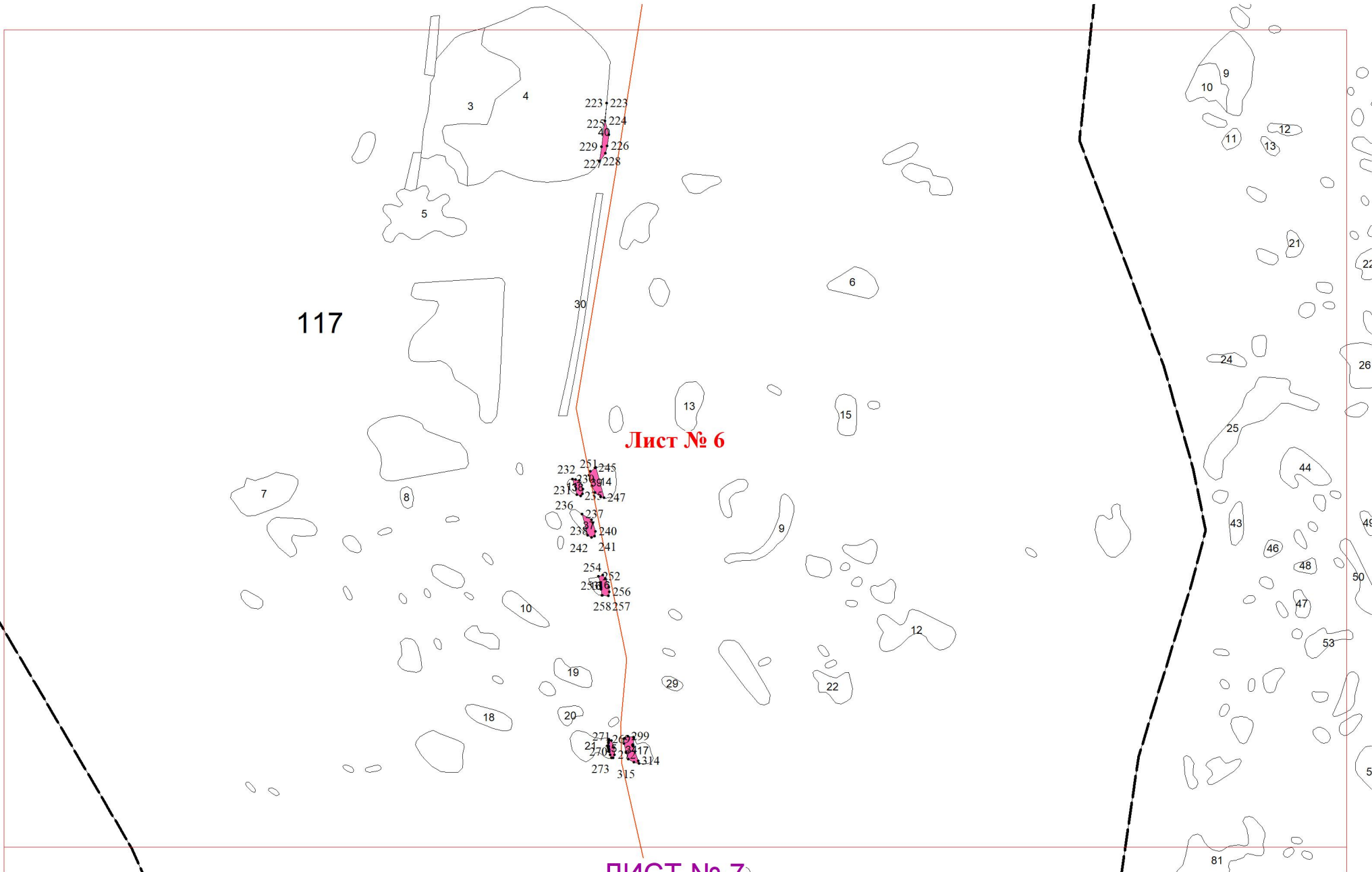


ЛИСТ № 4

Лист № 5

101



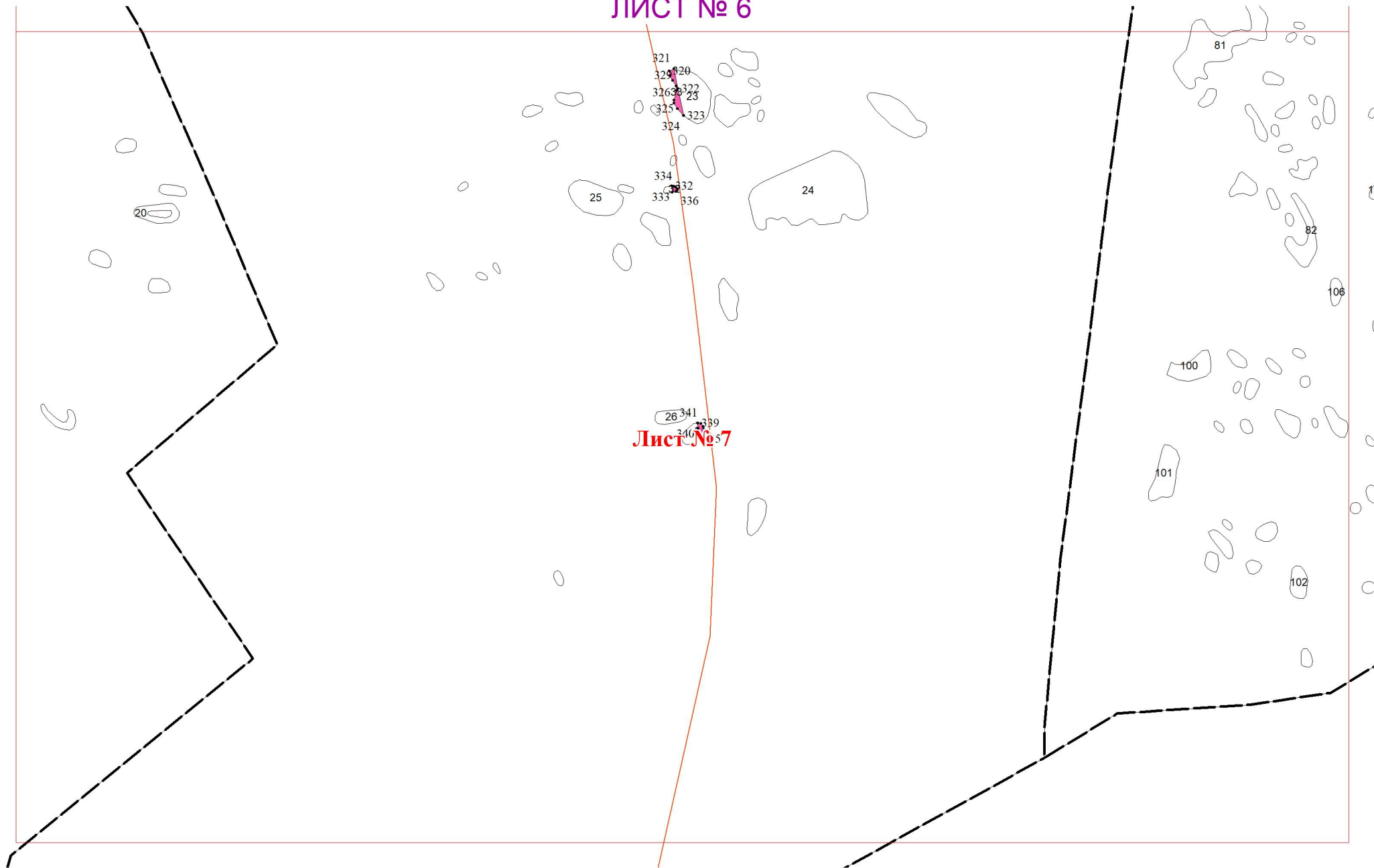


117

Лист № 6

ЛИСТ № 7

ЛИСТ № 6



Лист № 57