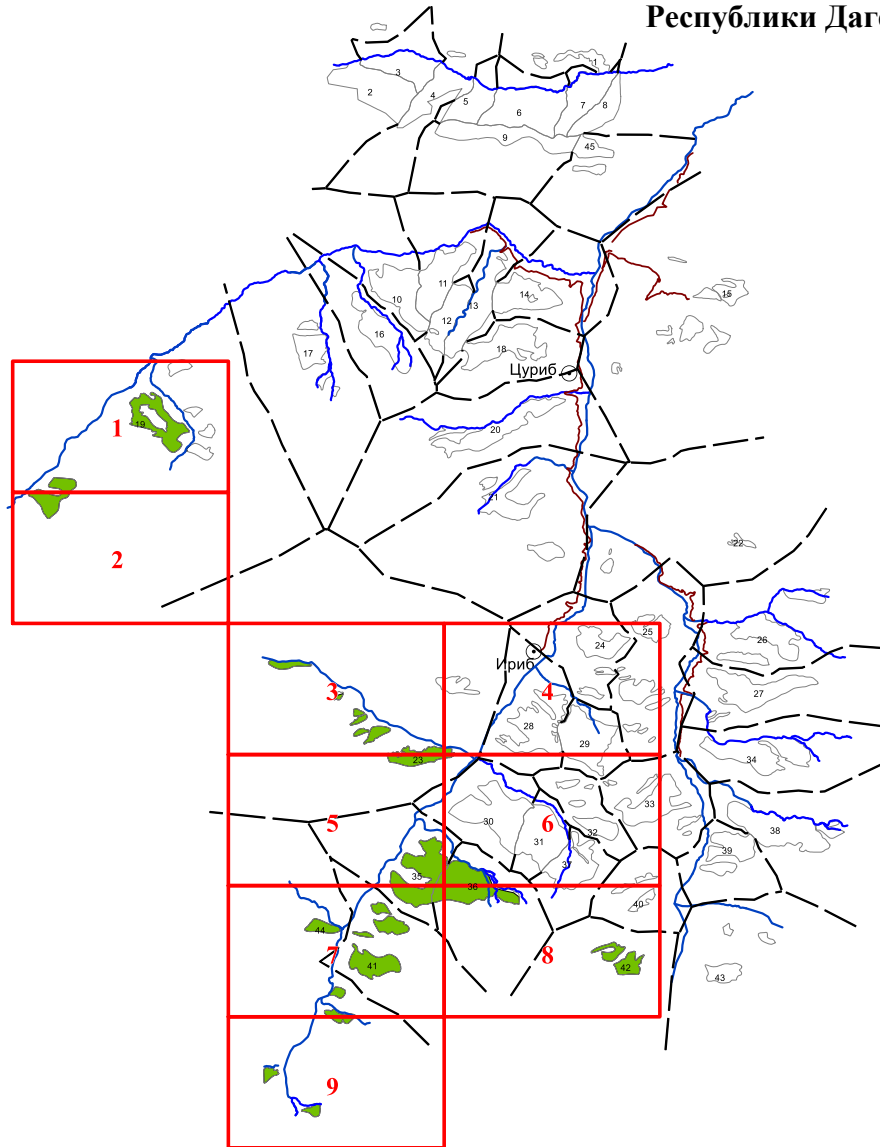








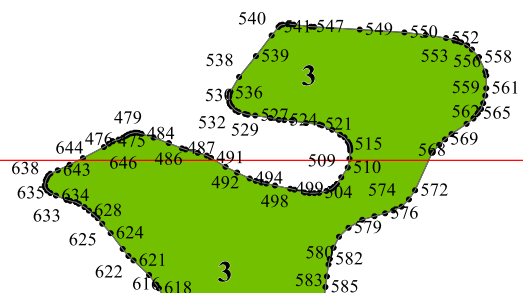
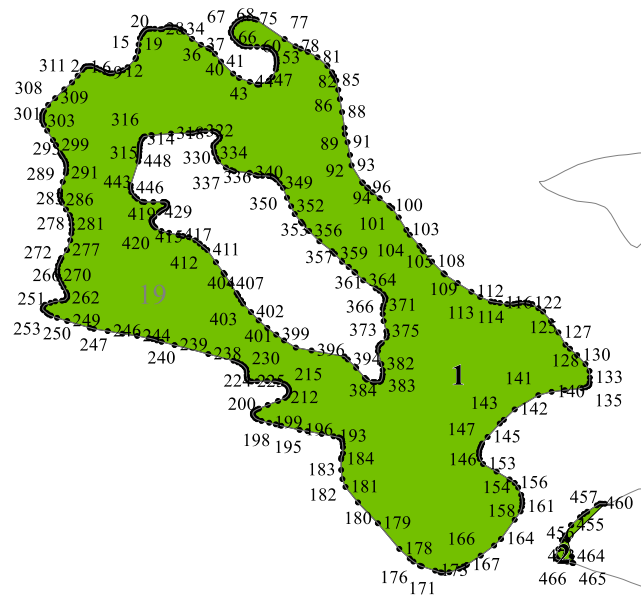
**Графическое описание местоположения границ земель,  
на которых располагаются леса, расположенные на особо  
охраняемых природных территориях,  
на территории  
Чародинского участкового лесничества  
Гунибского лесничества  
Республики Дагестан**

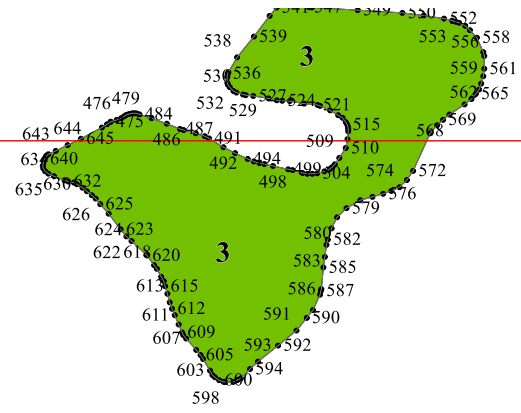
Приложение № 20 к приказу Рослесхоза  
от 27.02.2023 № 210

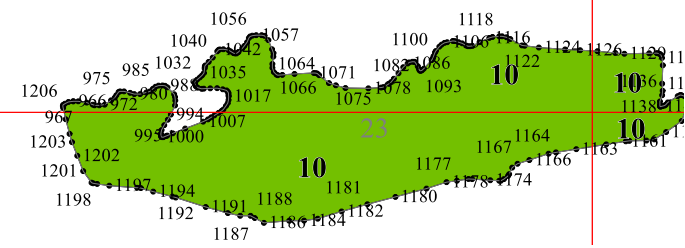
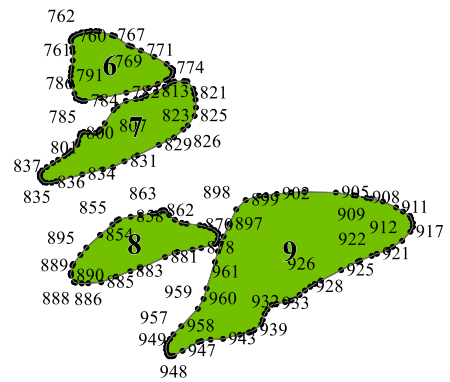
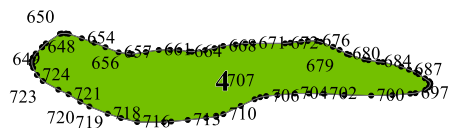


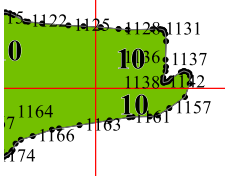
**Условные обозначения:**

-  - лесной квартал
-  - лист форматки
-  - населенные пункты
-  - реки
-  - дороги
-  - леса, расположенные на особо охраняемых природных территориях







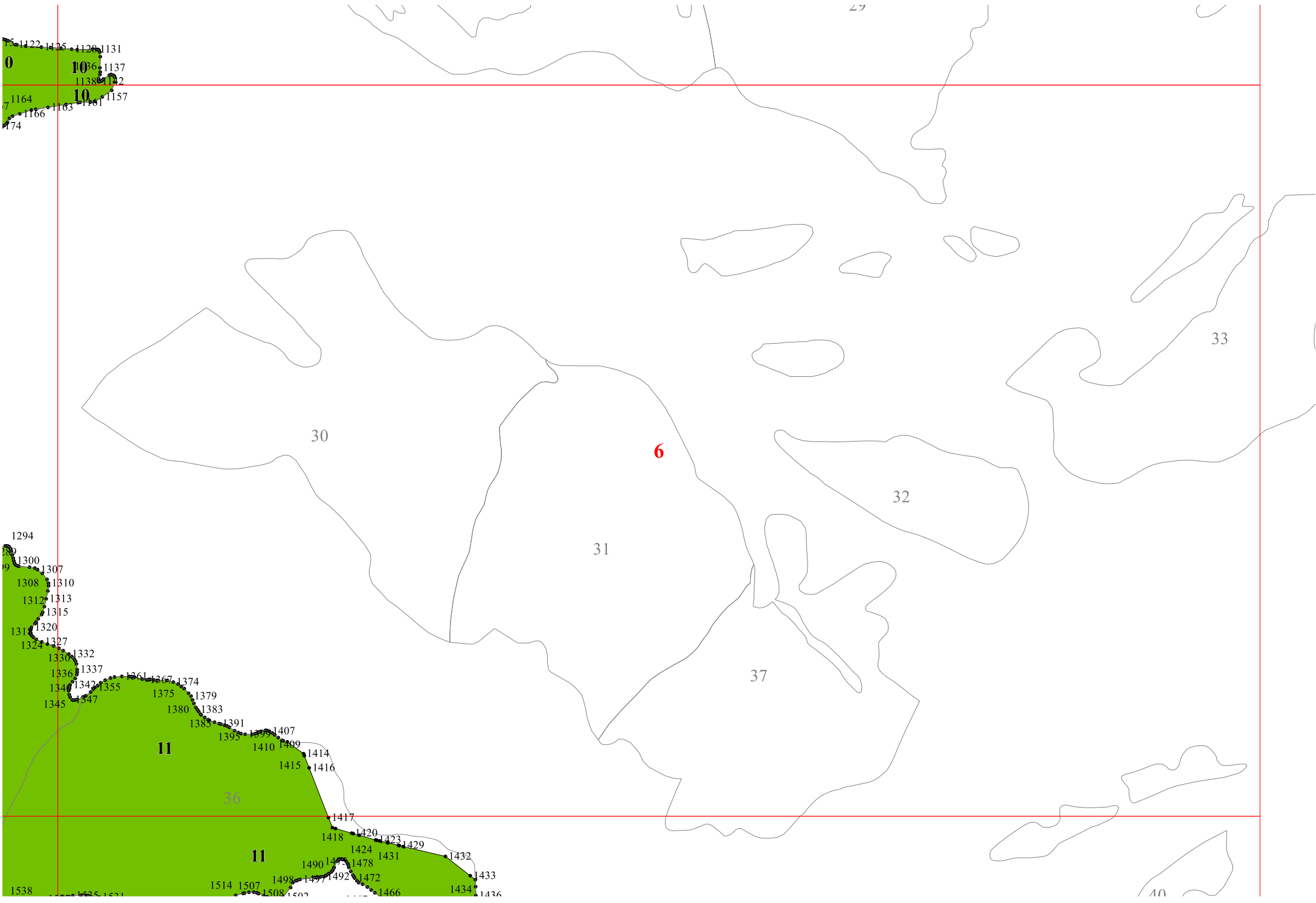


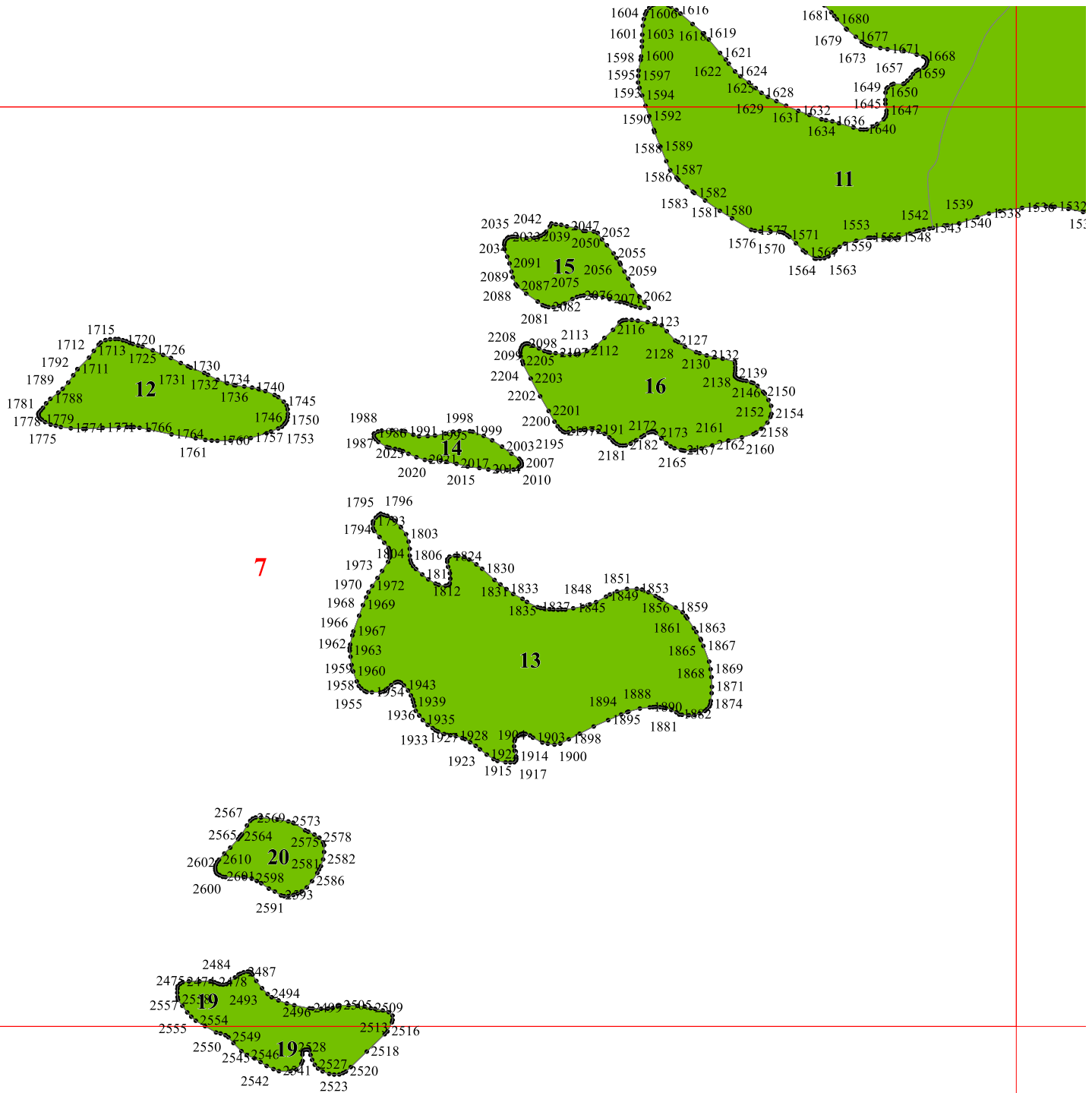
949 958 943 939  
948

1041 1058 1057 1100 1118  
1042 1064 1071 1087 1086 1106 1116 1124 1126 1129 11  
1035 1017 1066 1075 1078 1093 1122 1136 11  
1206 975 985 1032 988 994 1007 1075 1167 1164 1165 1161  
964 1204 995 1000 1177 1174  
1203 1202 1197 1194 1191 1188 1181 1180 1178 1174  
1201 1198 1192 1187 1186 1184 1182

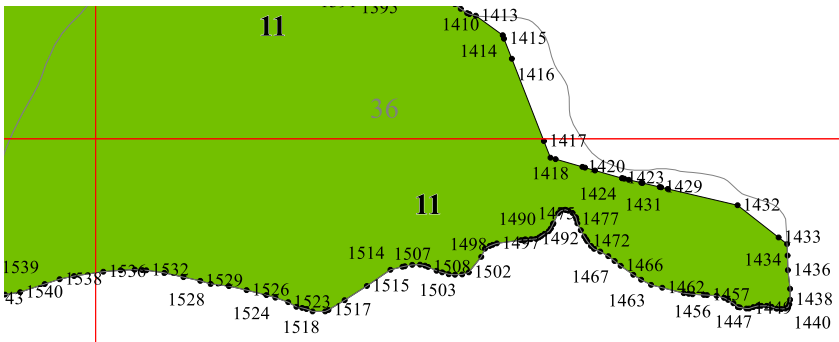
5

1290 1293  
1273 1274 1286 1287 1300 1307  
1268 1270 1282 1301 1308 1310  
1265 1265 1312 1313  
1266 1262 1315  
1256 1258 1316 1320  
1213 1211 1219 1245 1251 1317 1327  
1212 1221 1223 1231 1336 1324 1332  
1704 1705 1225 1330 1337  
1699 1703 1340 1342 135  
1697 1698 1345 1347  
1696 1694 1689 1684  
1692 1688 1681 1680  
1606 1688 1617 1681 1680  
1603 1604 1618 1619 1678 1677  
1600 1601 1621 1673 1671 1668  
1597 1598 1622 1624 1657 1659  
1596 1595 1625 1628 1649 1650  
1594 1593 1629 1631 1632 1645 1647  
1592 1590 1634 1636 1640  
1589 1588  
1587 1585  
1586 1581 1539 1536 1533

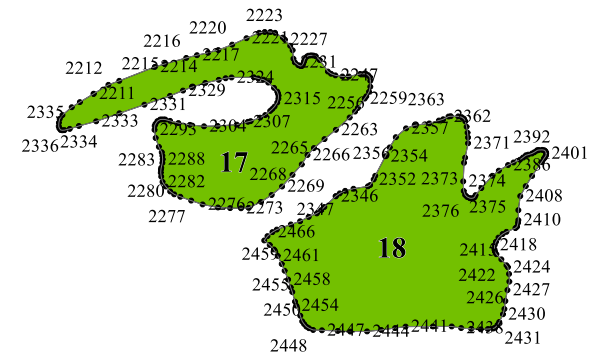


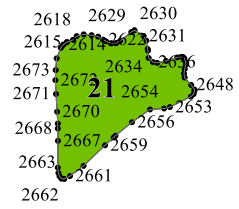
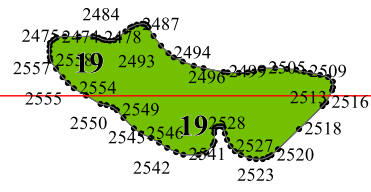






8





9

