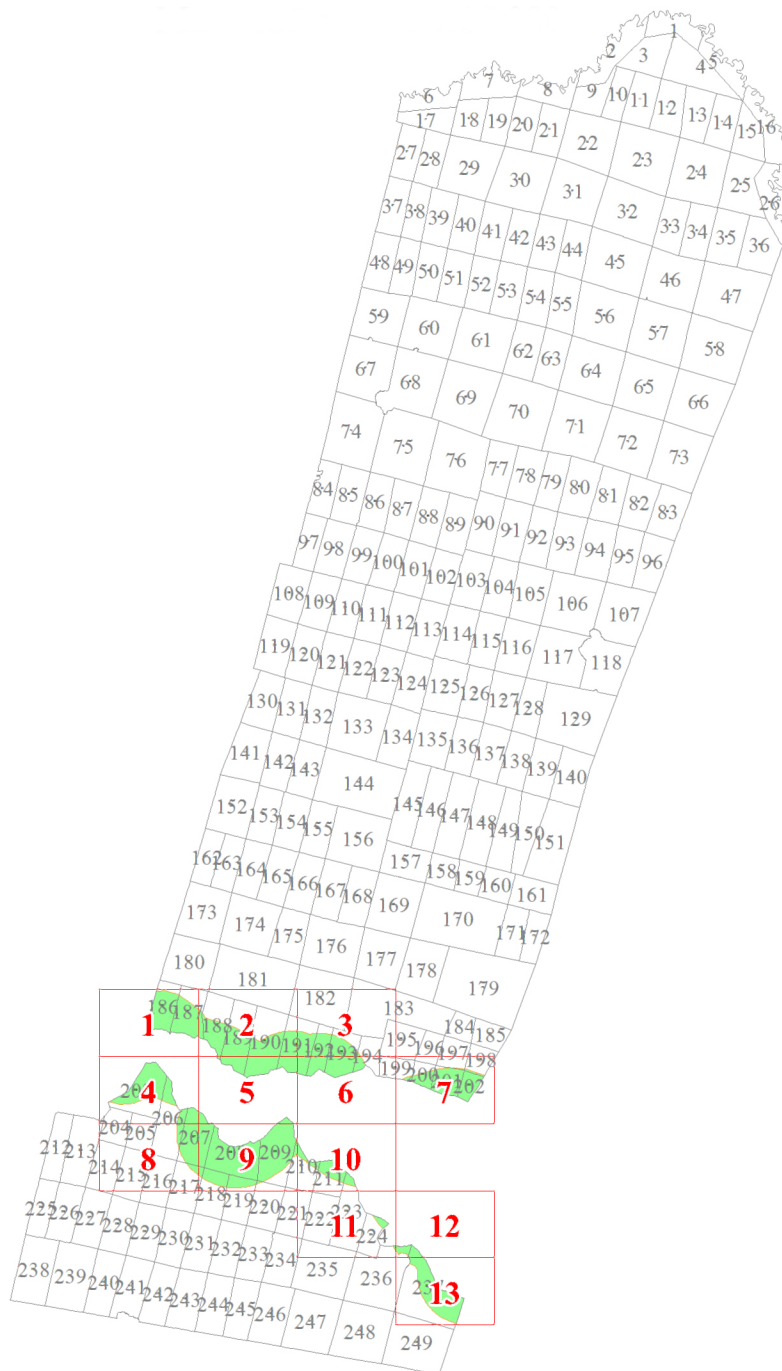


**Графическое описание местоположения границ земель, на которых
располагаются леса, выполняющие функции защиты природных и иных объектов
(леса, расположенные в первом и втором поясах зон санитарной охраны
источников питьевого и хозяйственно-бытового водоснабжения),
на территории Карагайского
участкового лесничества Вагайского лесничества Тюменской области**



Используемые условные знаки и обозначения

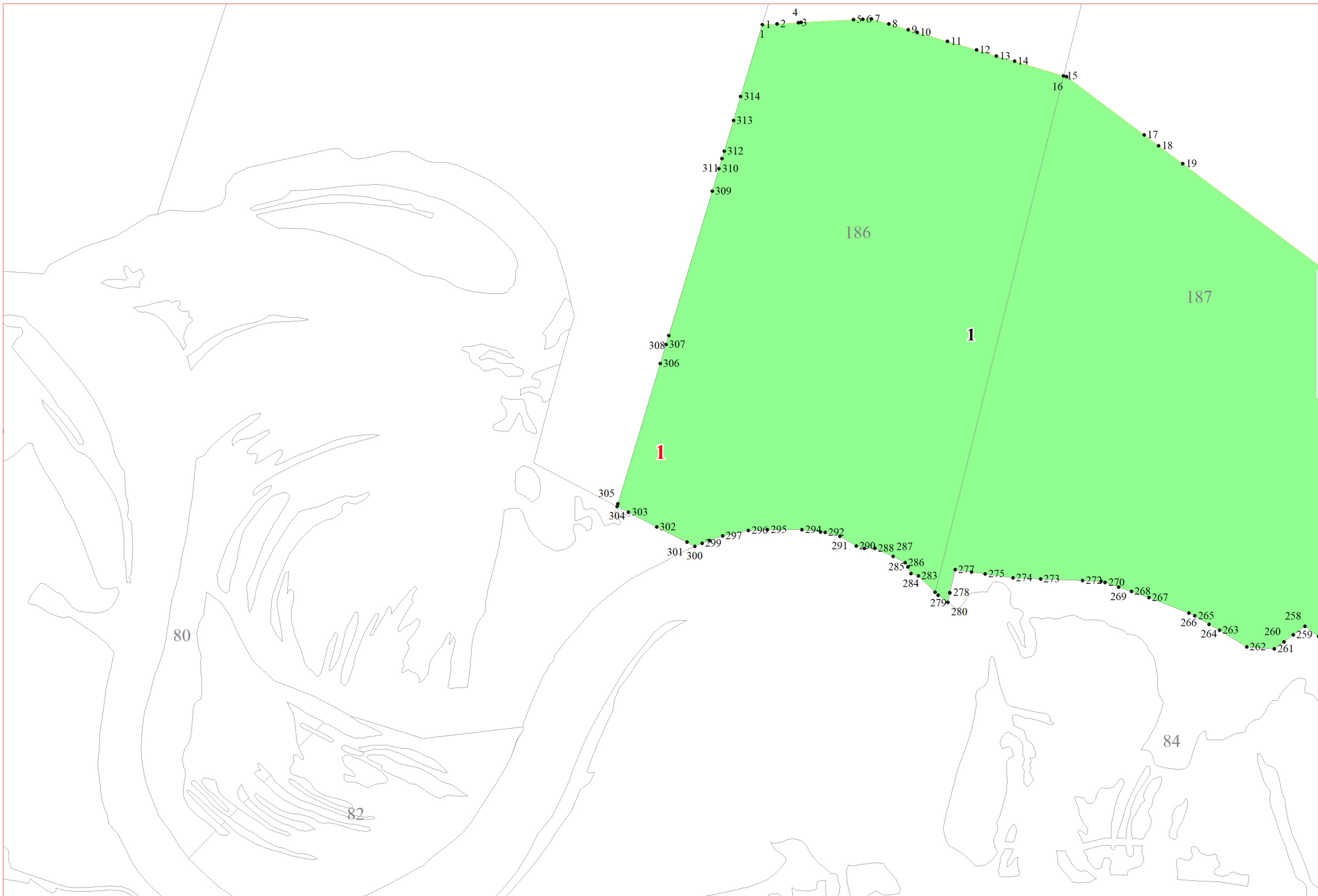
134 Границы и номера лесных кварталов

1 Номера участков

• Номера характерных точек границ объекта

1 Границы и номера листов

Границы лесов, расположенных в первом и втором поясах зон санитарной охраны источников питьевого и хозяйственно-бытового водоснабжения

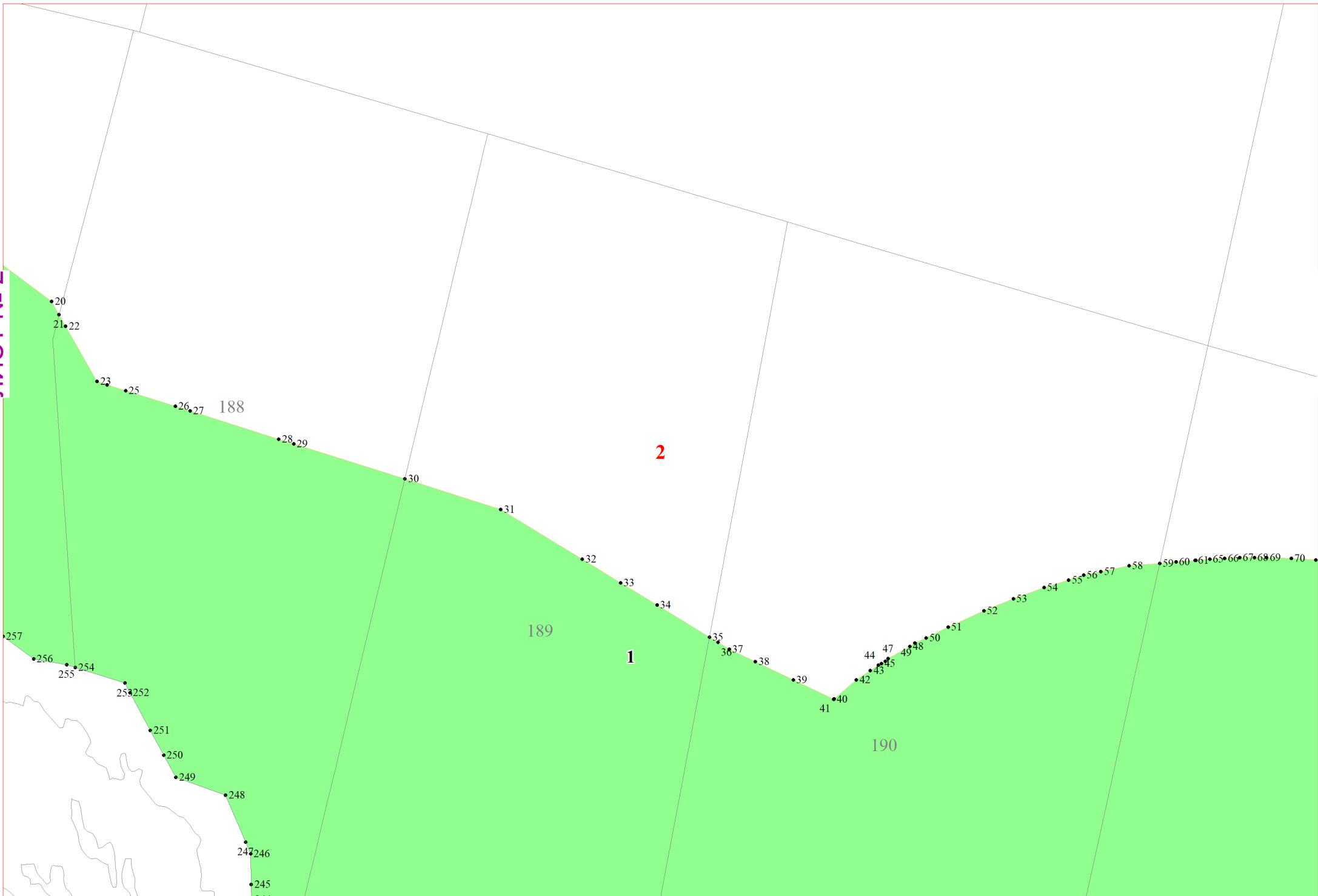


ЛИСТ № 3

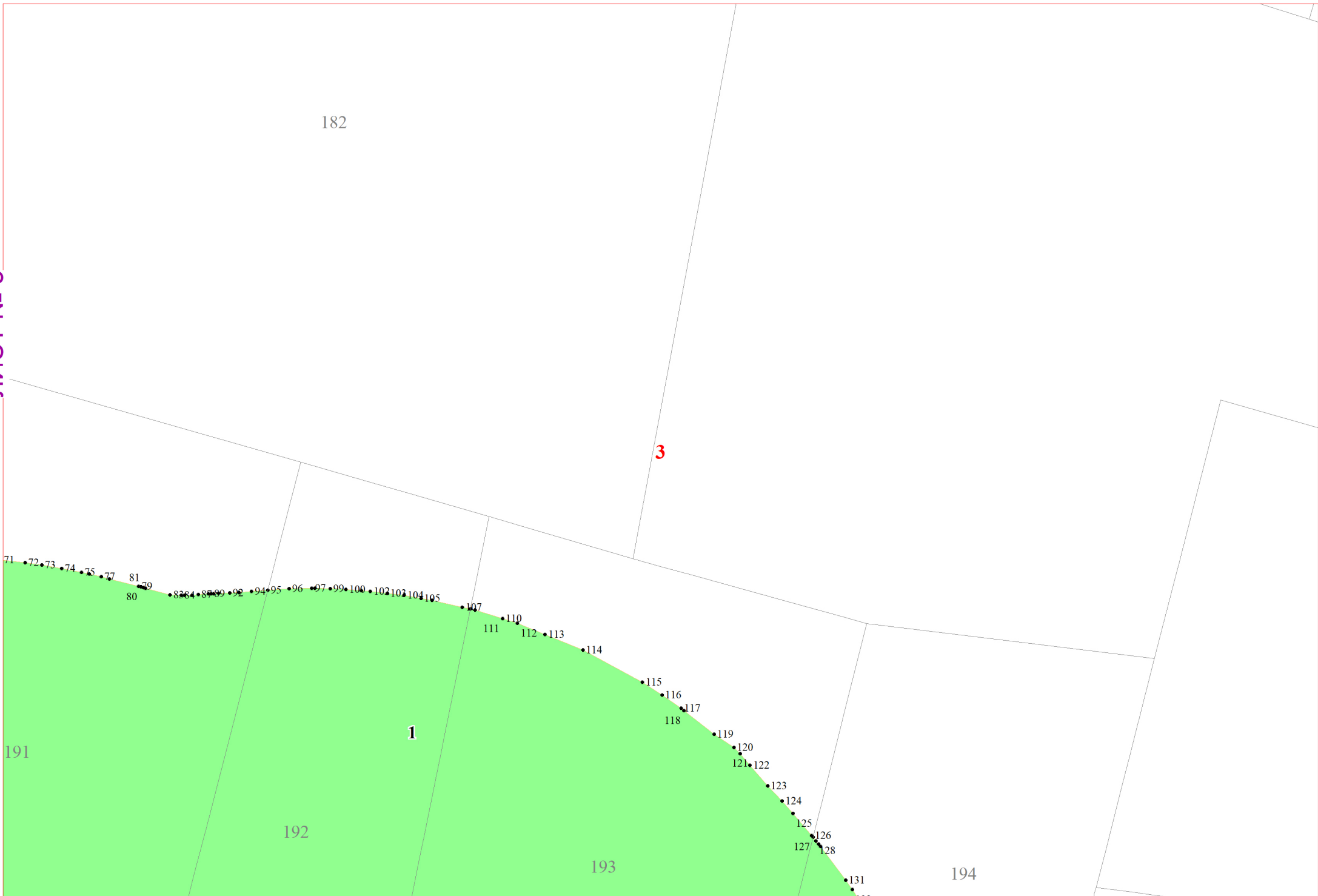
ЛИСТ № 5

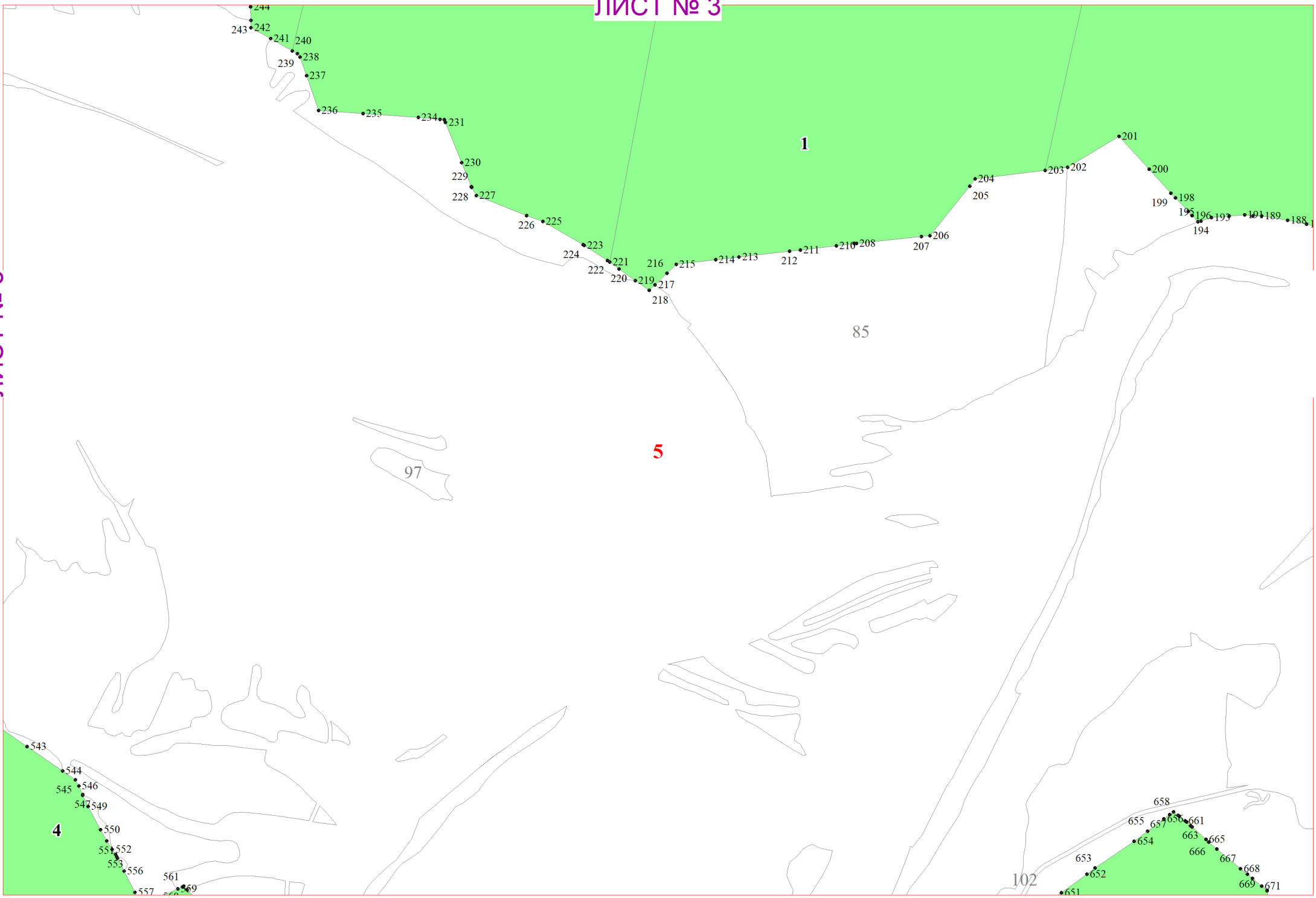
ЛИСТ № 2

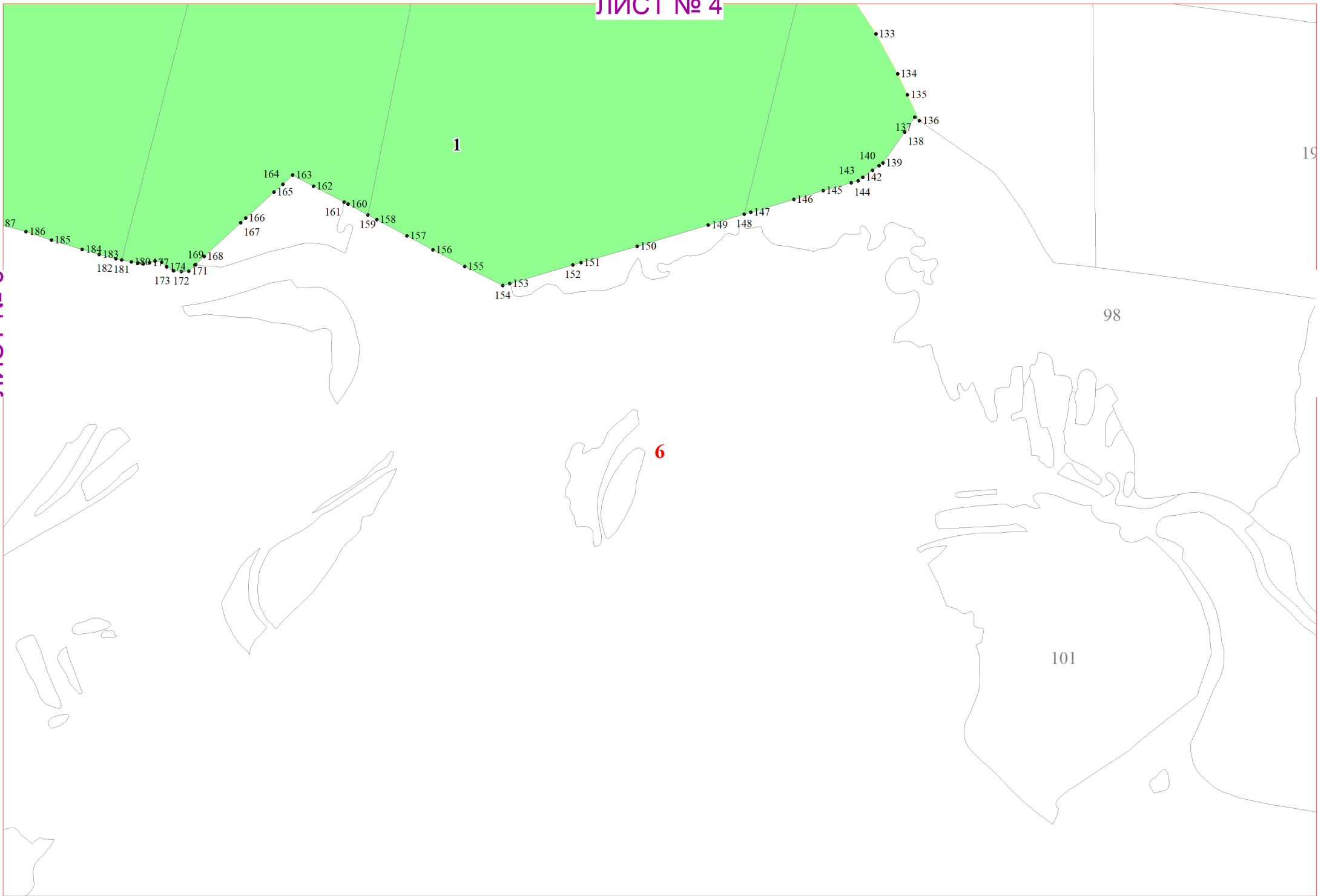
ЛИСТ № 4

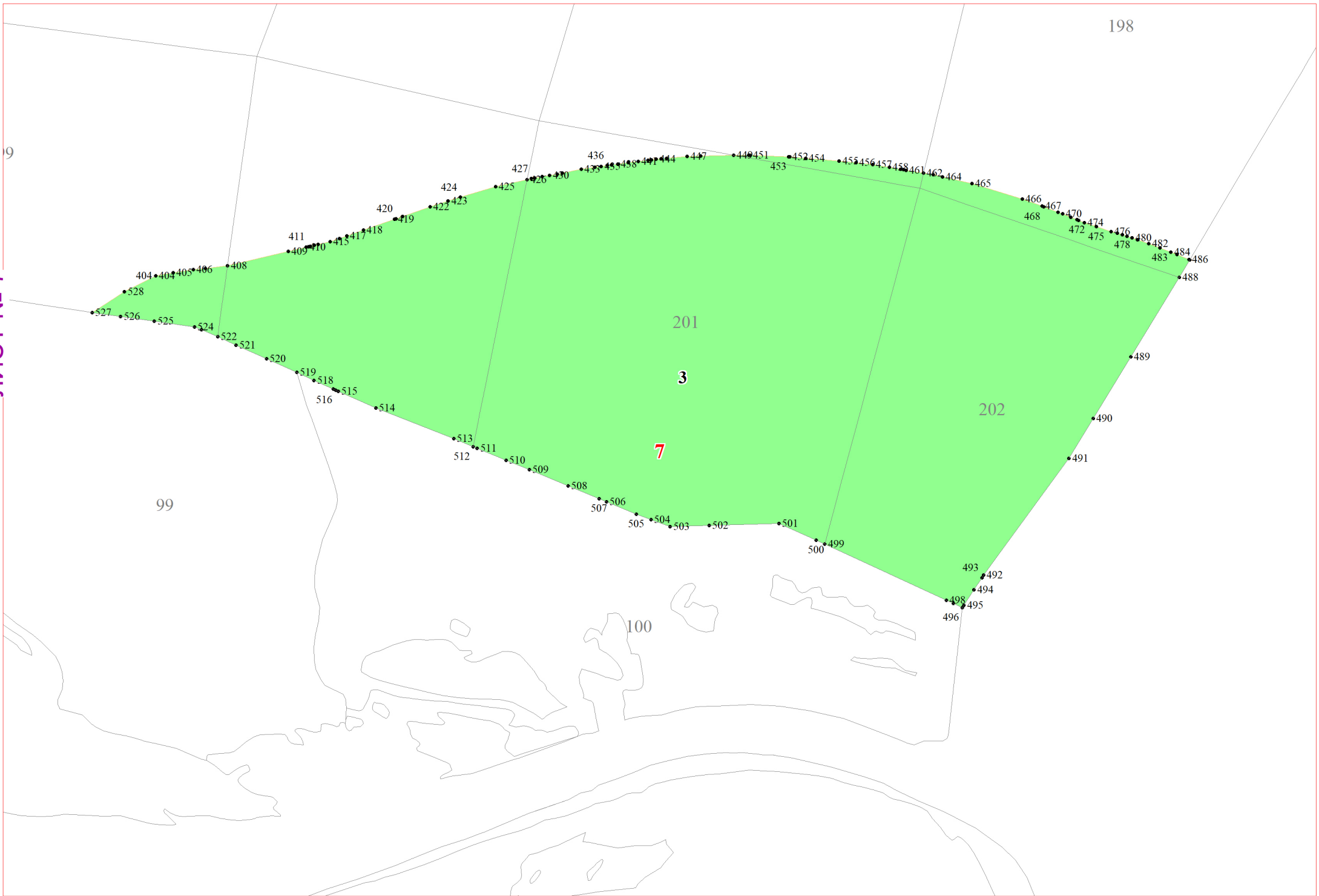


ЛИСТ № 6





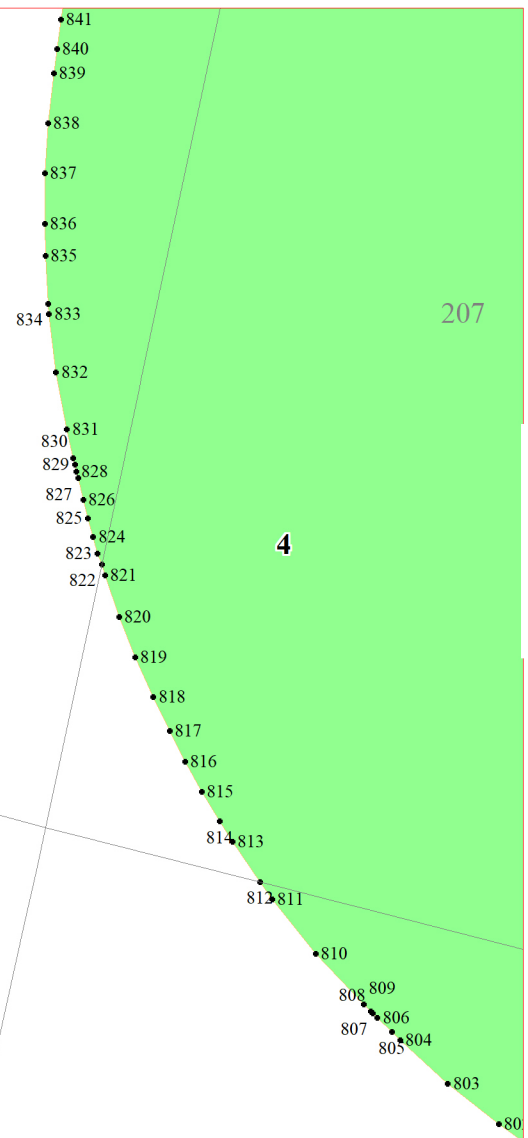




204

205

207



4

8

214

215

216

217

9

