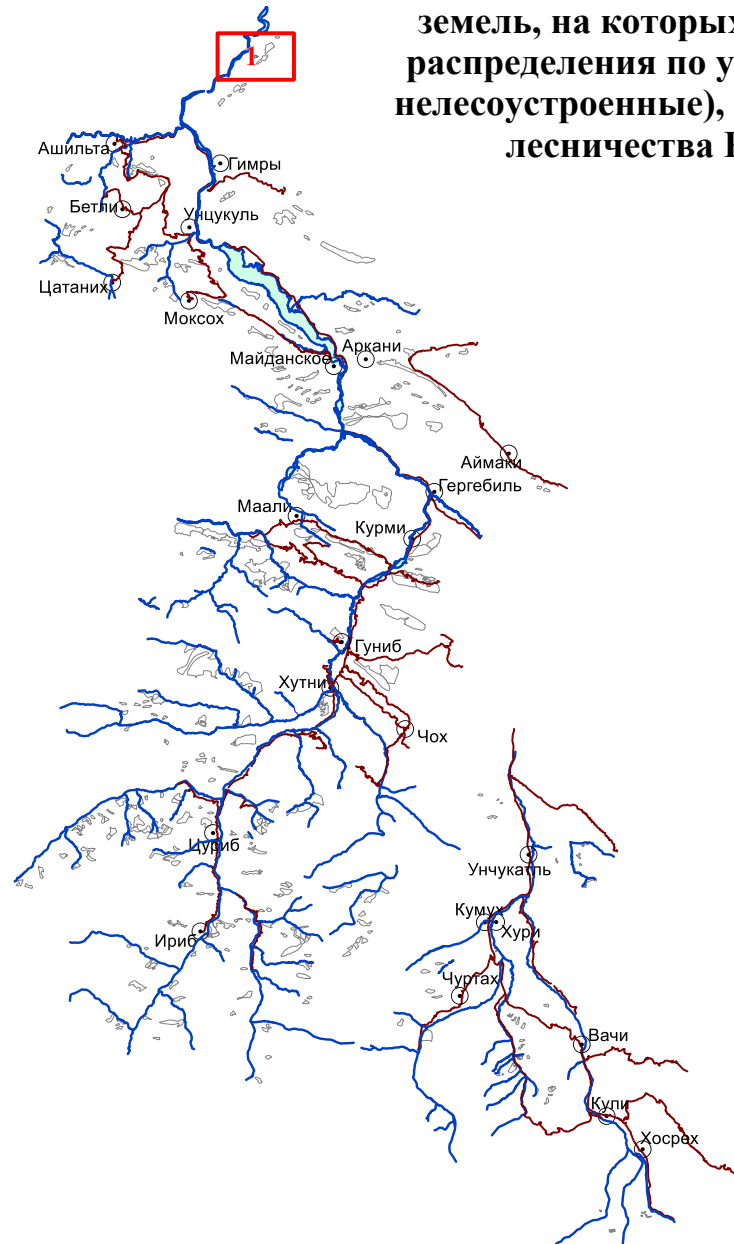






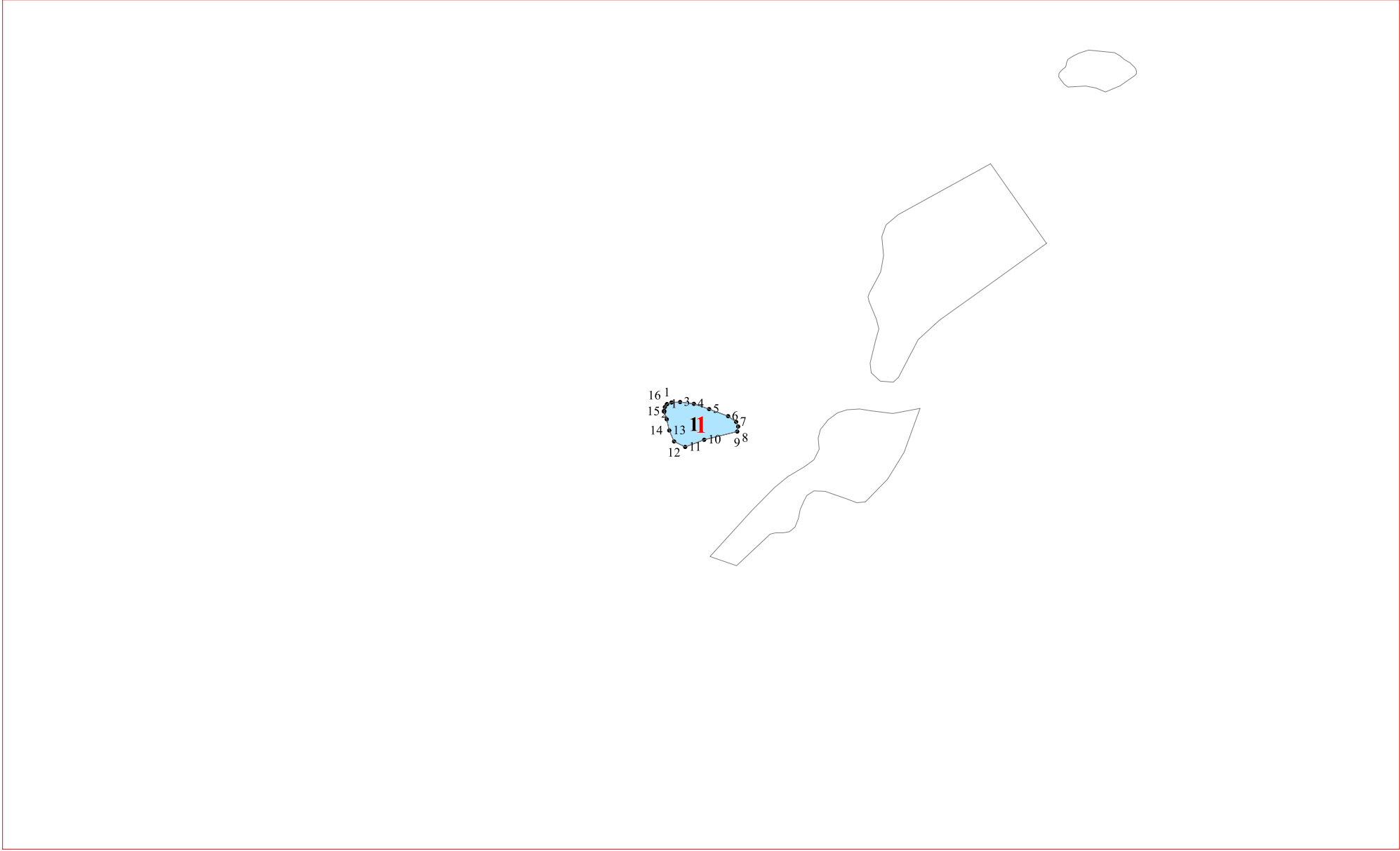


Графическое описание местоположения границ земель, на которых располагаются ценные леса (нерестоохранные полосы лесов), на территории земель, на которых располагаются леса (без распределения по участковым лесничествам, нелесоустроенные), на территории Гунибского лесничества Республики Дагестан



Условные обозначения:

-  - лесной квартал
-  - лист форматки
-  - населенные пункты
-  - реки
-  - дороги
-  - нерестоохранные полосы лесов



16 1
15 2 3 4 5 6 7
14 13 11 10 9 8
12

