






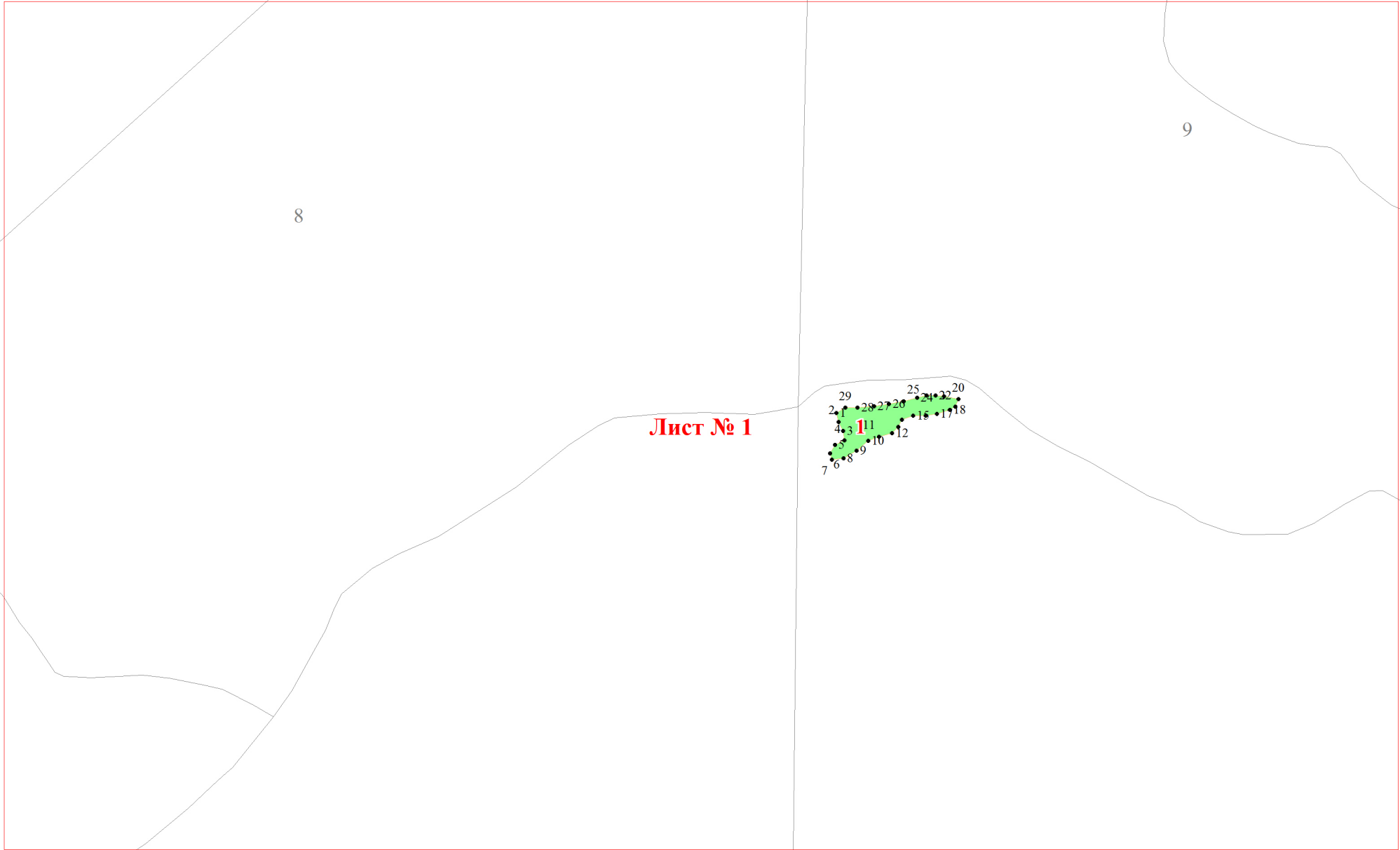
**Графическое описание местоположения границ земель, на которых
располагаются особо защитные участки лесов «небольшие участки лесов»,
расположенные среди безлесных пространств», на территории Анавгайского
участкового лесничества Быстринского лесничества Камчатского края**

Приложение № 39 к приказу Рослесхоза
от 27.02.2023 № 222



Используемые условные знаки и обозначения:

- | | |
|---|---|
|  | Границы и номера лесных кварталов |
|  | Номера участков |
|  | Номера характерных точек границ объекта |
|  | Границы и номера листов |
|  | Границы особо защитных участков лесов |

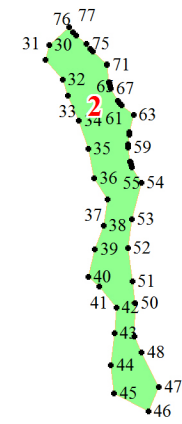
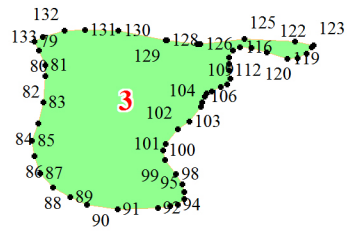


8

9

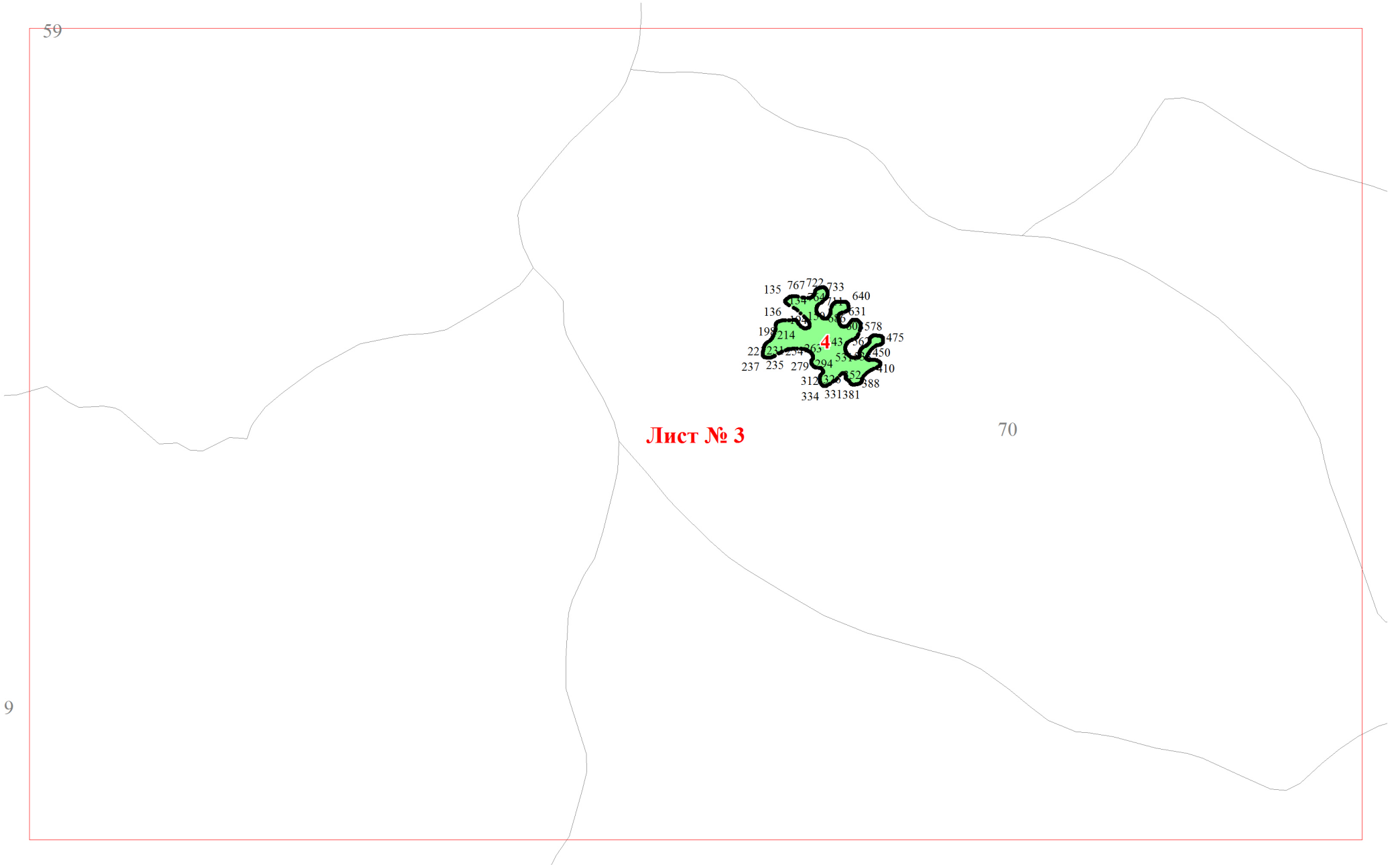
Лист № 1

- 29
- 28
- 27
- 26
- 25
- 24
- 23
- 22
- 21
- 20
- 19
- 18
- 17
- 16
- 15
- 14
- 13
- 12
- 11
- 10
- 9
- 8
- 7
- 6
- 5
- 4
- 3
- 2
- 1



Лист № 2

59



Лист № 3


70

9

132

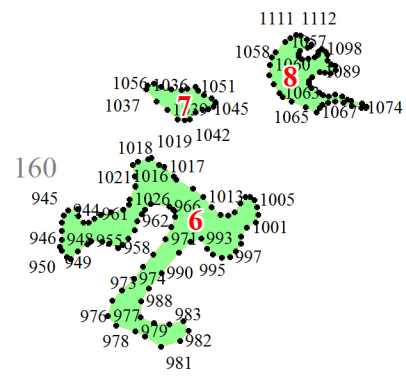
Лист № 4

781	800	837	919
782	801	838	916
80	802	839	903
815	803	856	

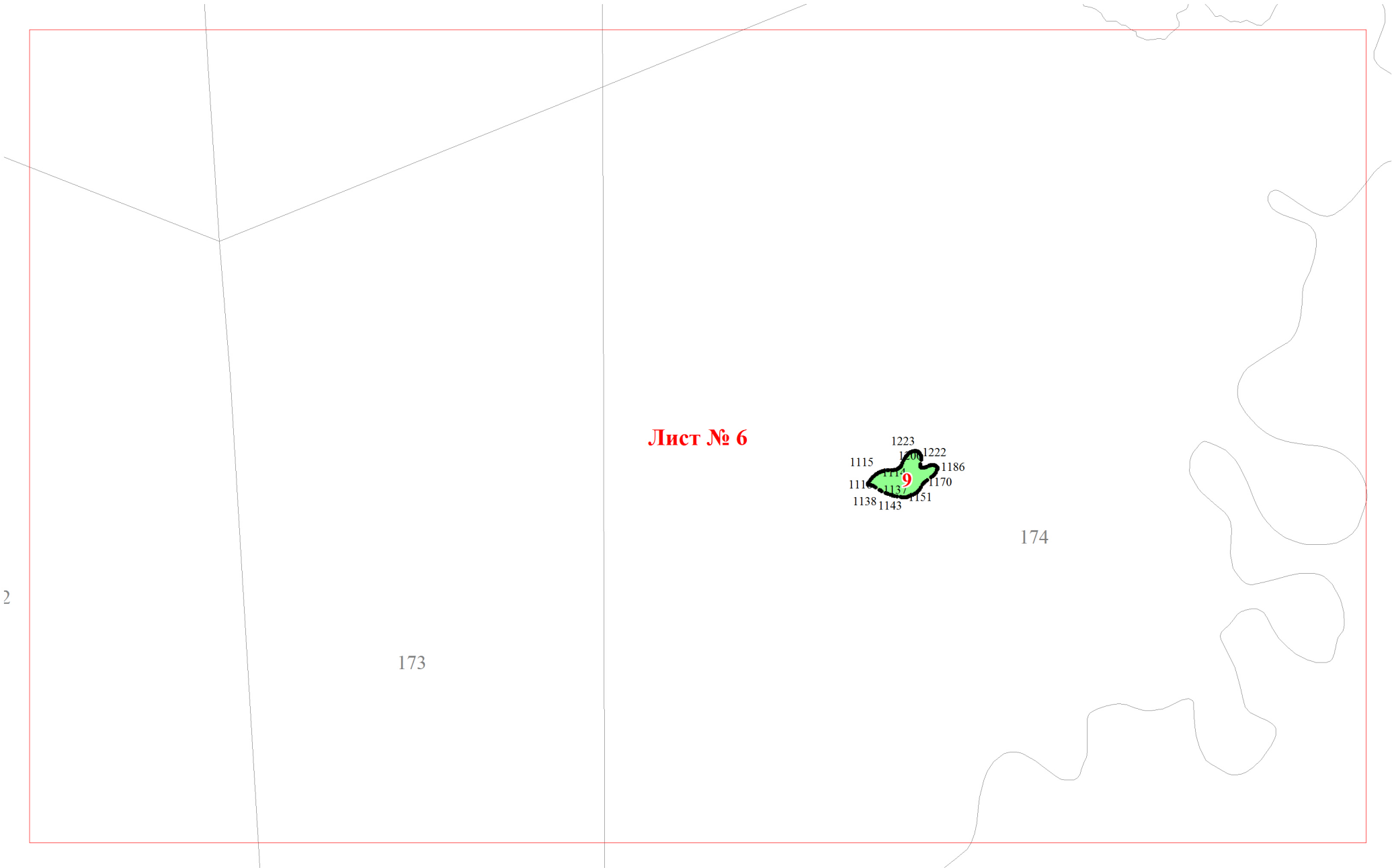


155

Лист № 5



161



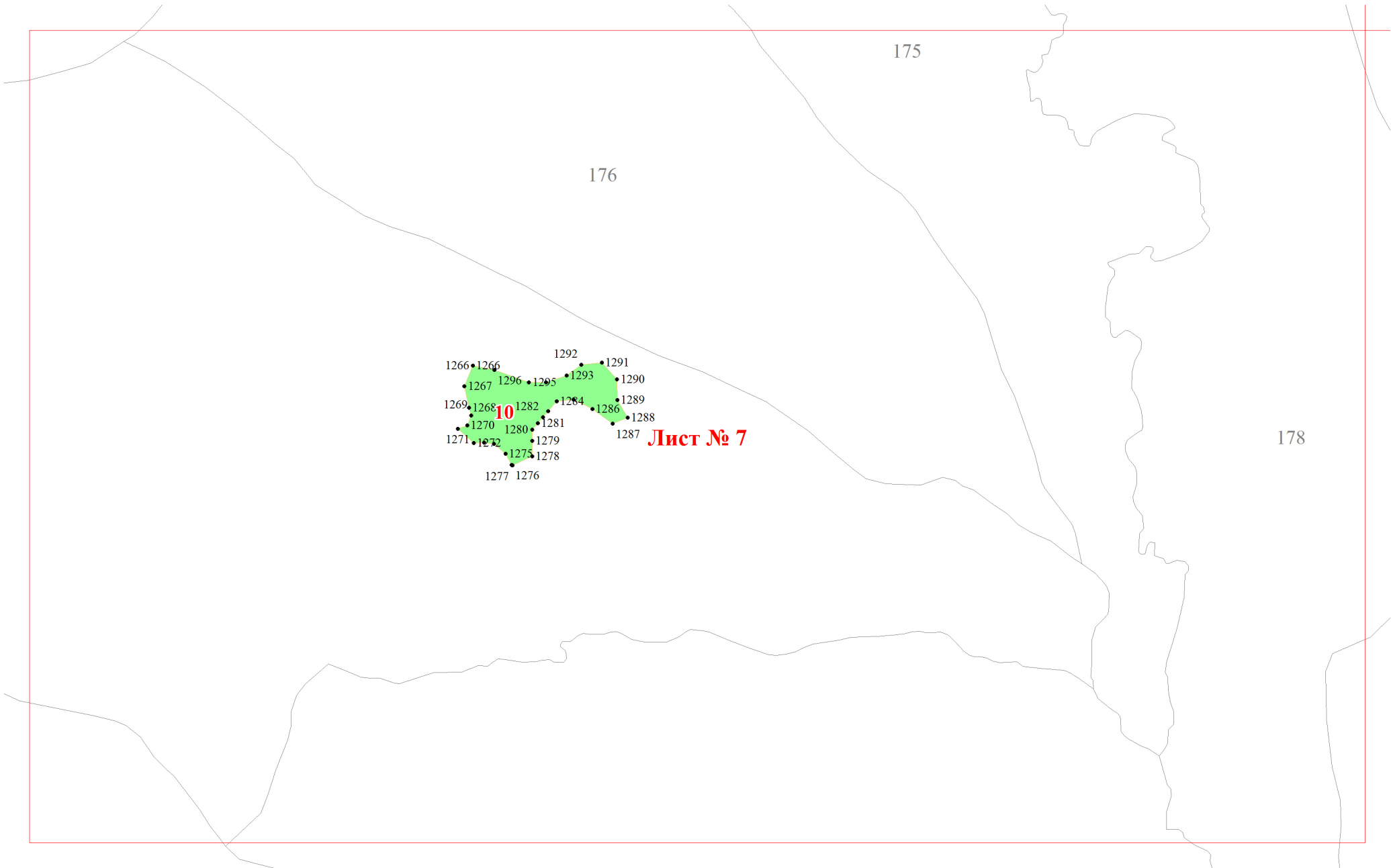
Лист № 6

1223
1222
1186
1170
1151
1115
1114
1113
1138
1143
9

173

174

2



175

176

178

1266 • 1266
• 1267 1296 • 1295 • 1293 • 1291
1269 • 1268 • 1282 • 1284 • 1289
• 1270 1280 • 1281 • 1286 • 1288
1271 • 1272 • 1279 • 1287
• 1275 • 1278
1277 1276

10

Лист № 7