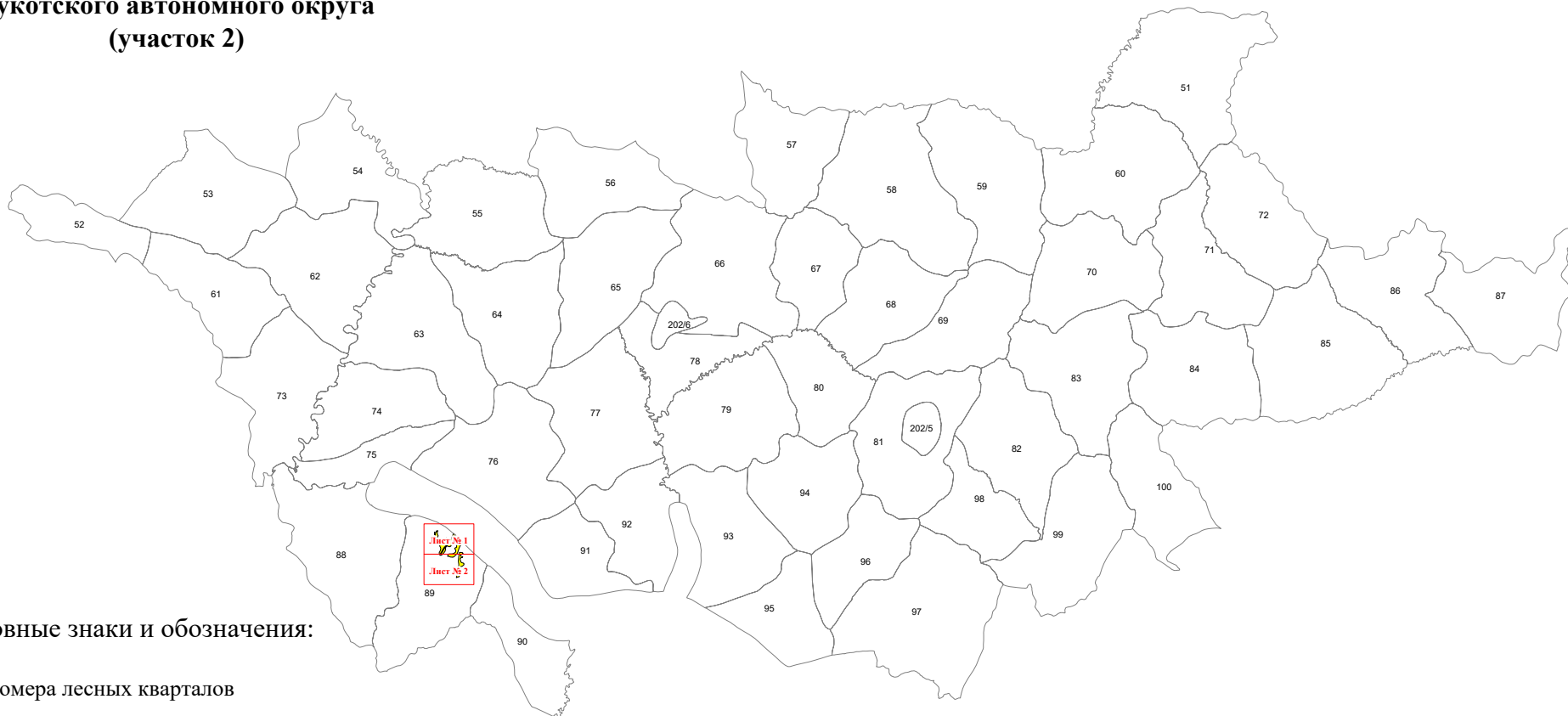


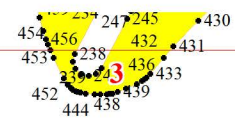
**Графическое описание местоположения границ земель, на которых
располагаются особо защитные участки лесов
«участки лес на крутых горных склонах»,
на территории Билибинского участкового лесничества
Чукотского лесничества
Чукотского автономного округа
(участок 2)**

Приложение № 55 к приказу Рослесхоза
от 27.02.2023 № 221

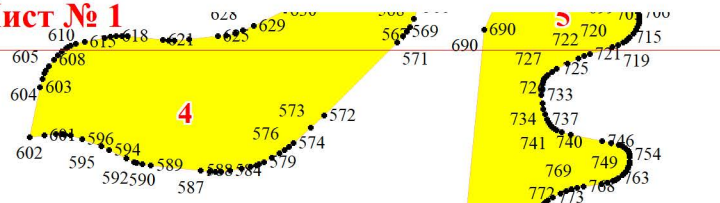


Используемые условные знаки и обозначения:

- 25 Границы и номера лесных кварталов
- 7 Номера участков
- 10 ● Номера характерных точек границ объекта
- Лист №1 Границы и номера листов
- Границы особо защитных участков лесов



Лист № 1



Лист № 2

