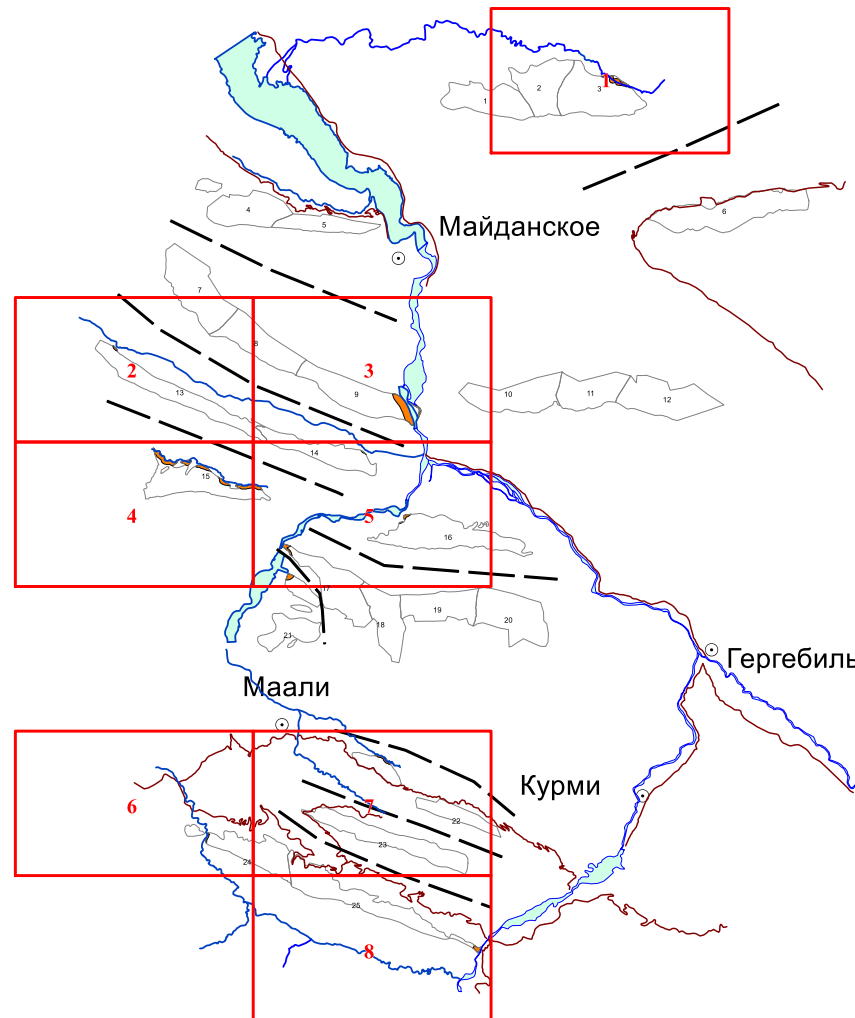


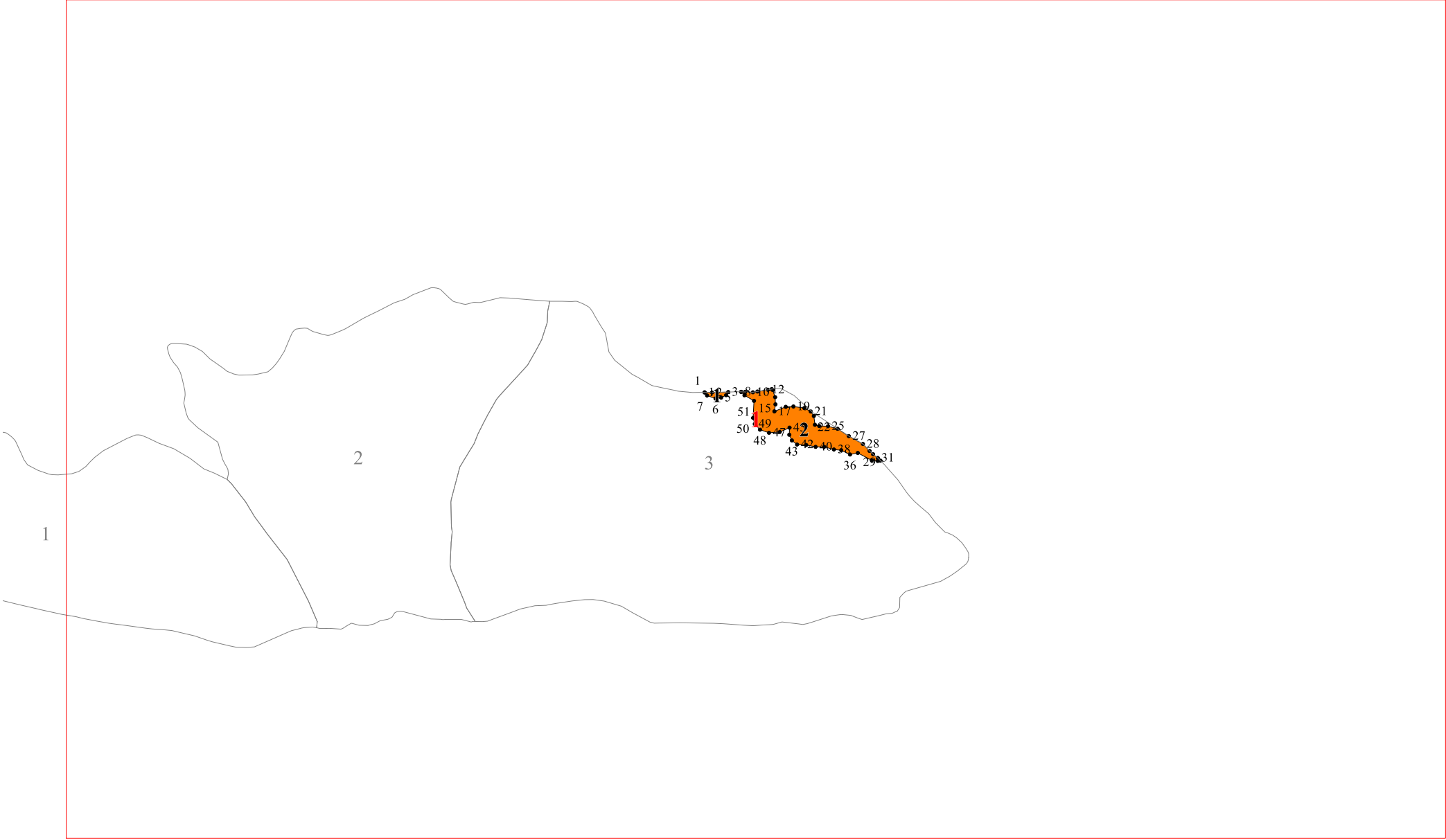
**Графическое описание местоположения границ земель,
на которых располагаются леса,
расположенные в водоохраных зонах,
на территории
Гергебильского участкового лесничества
Гунибского лесничества
Республики Дагестан**

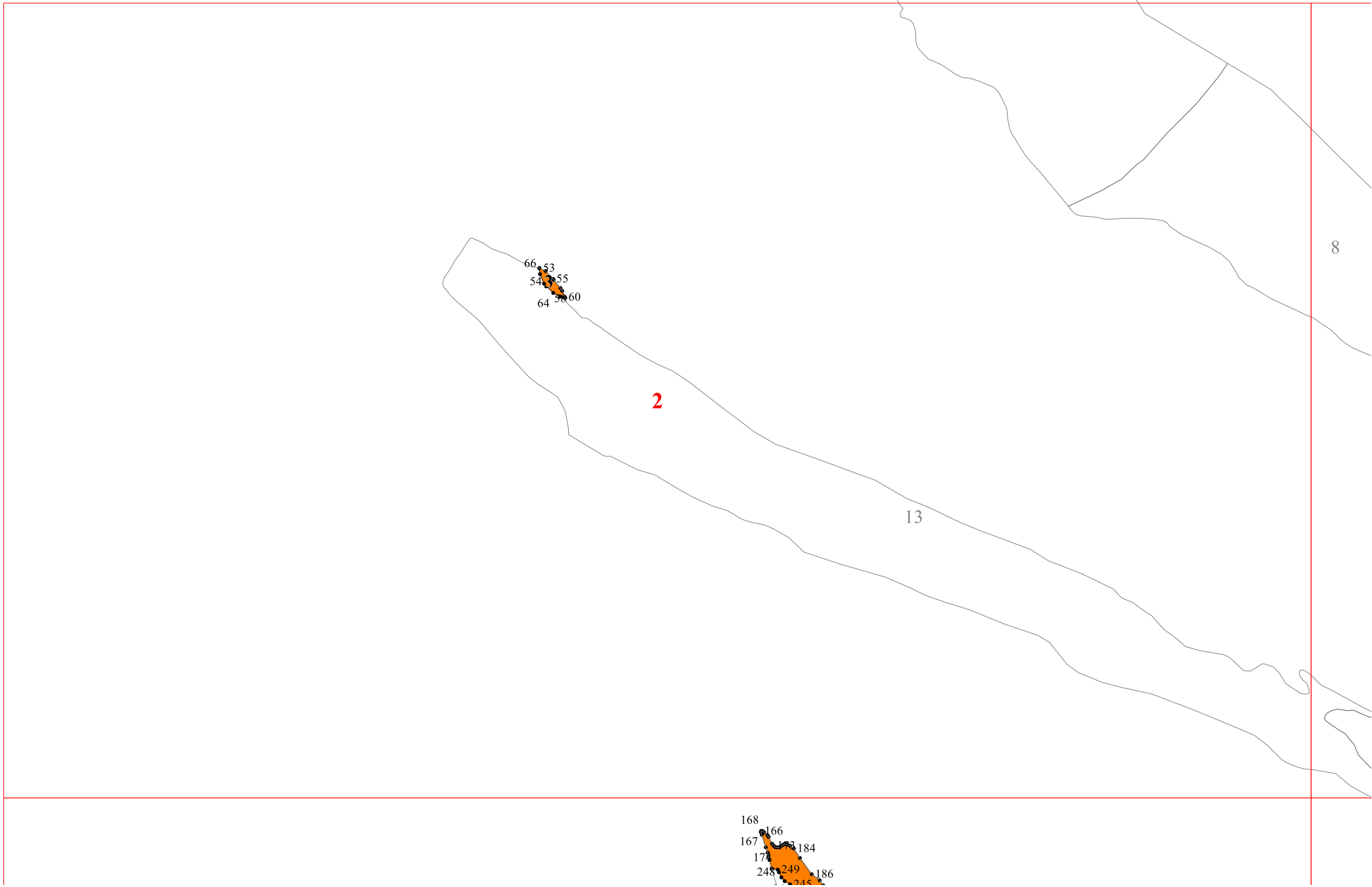
Приложение № 2 к приказу Рослесхоза
от 27.02.2023 № 210

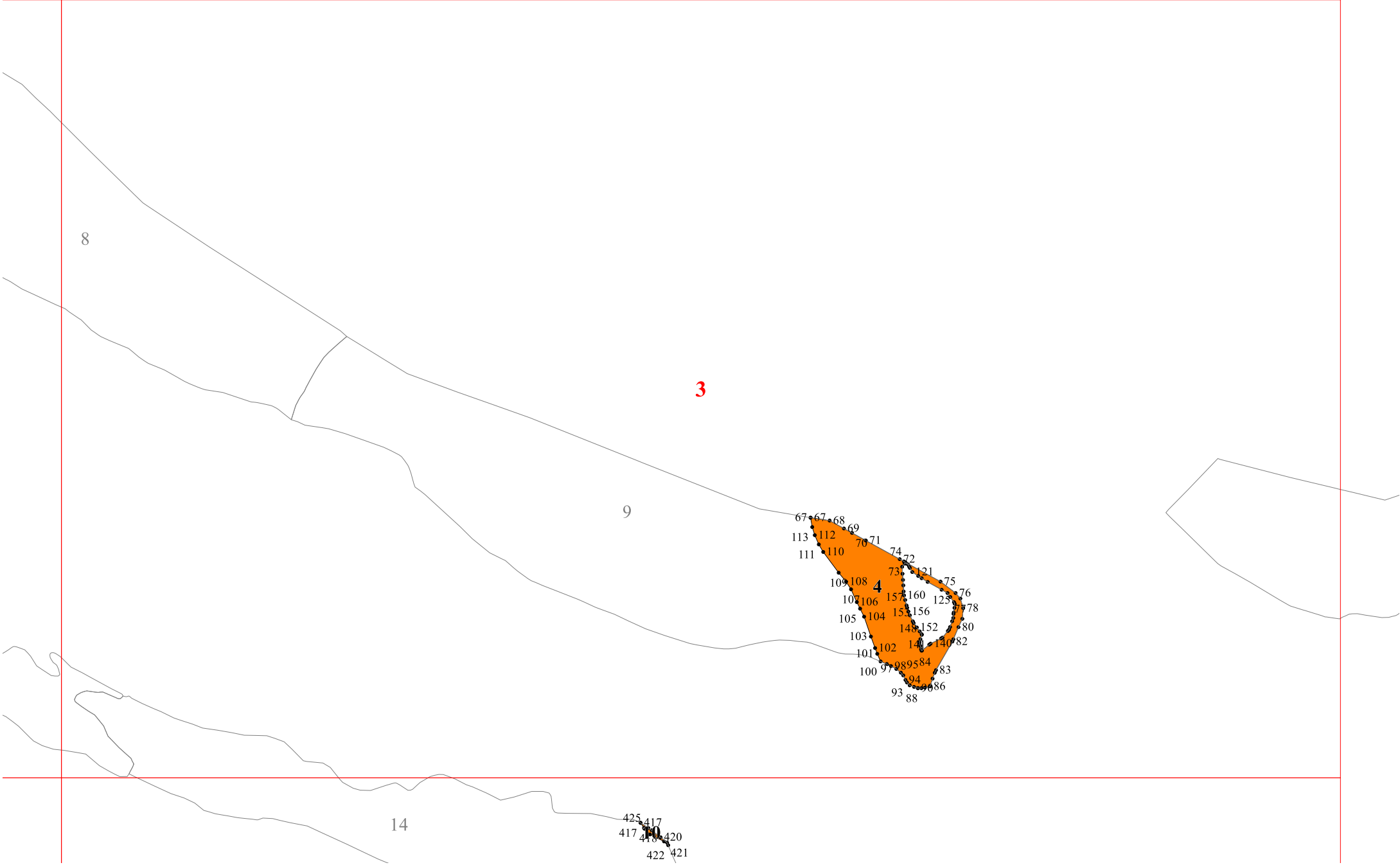


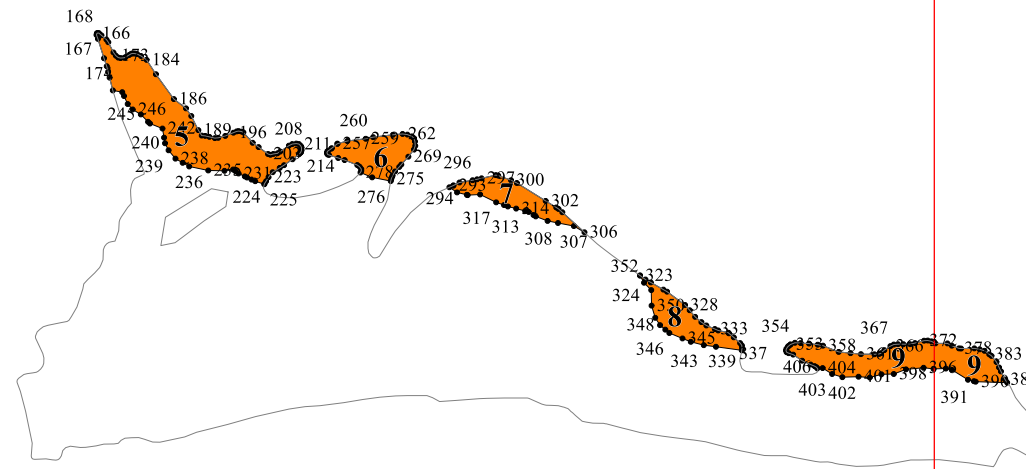
Условные обозначения:

- 3** - лесной квартал
- 3** - лист форматки
- ⊙ - населенные пункты
- реки
- дороги
- леса, расположенные в водоохраных зонах

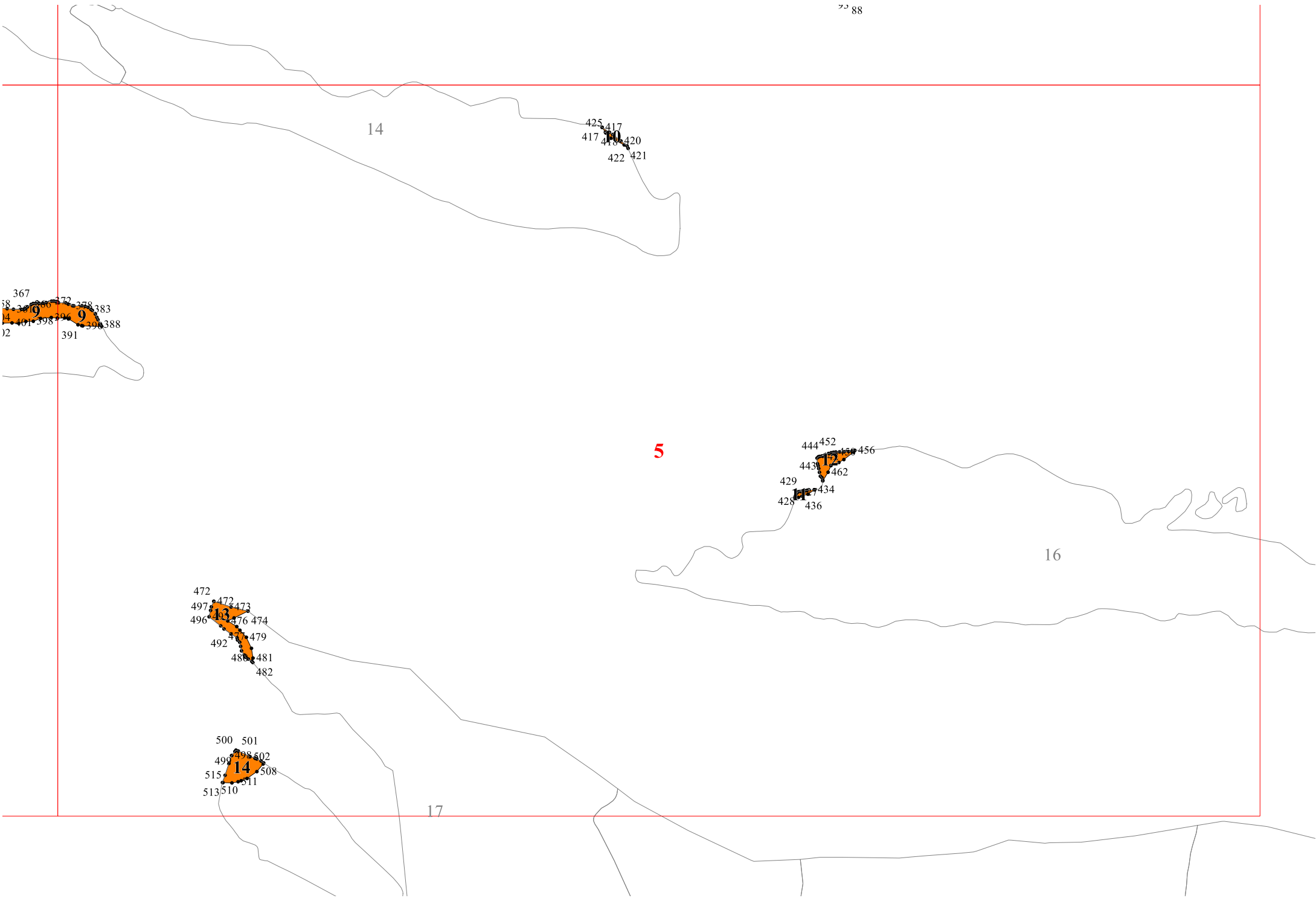




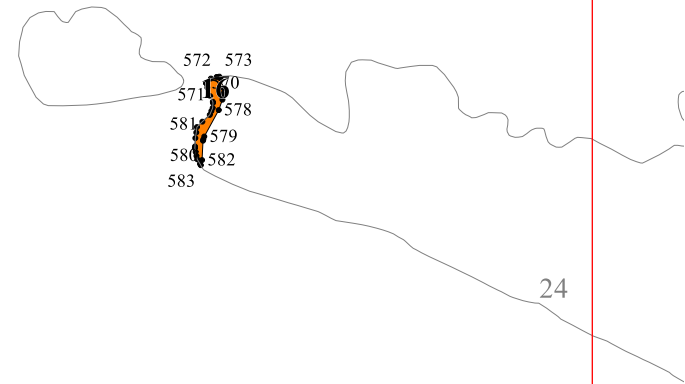


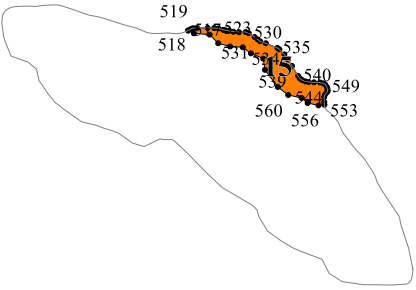
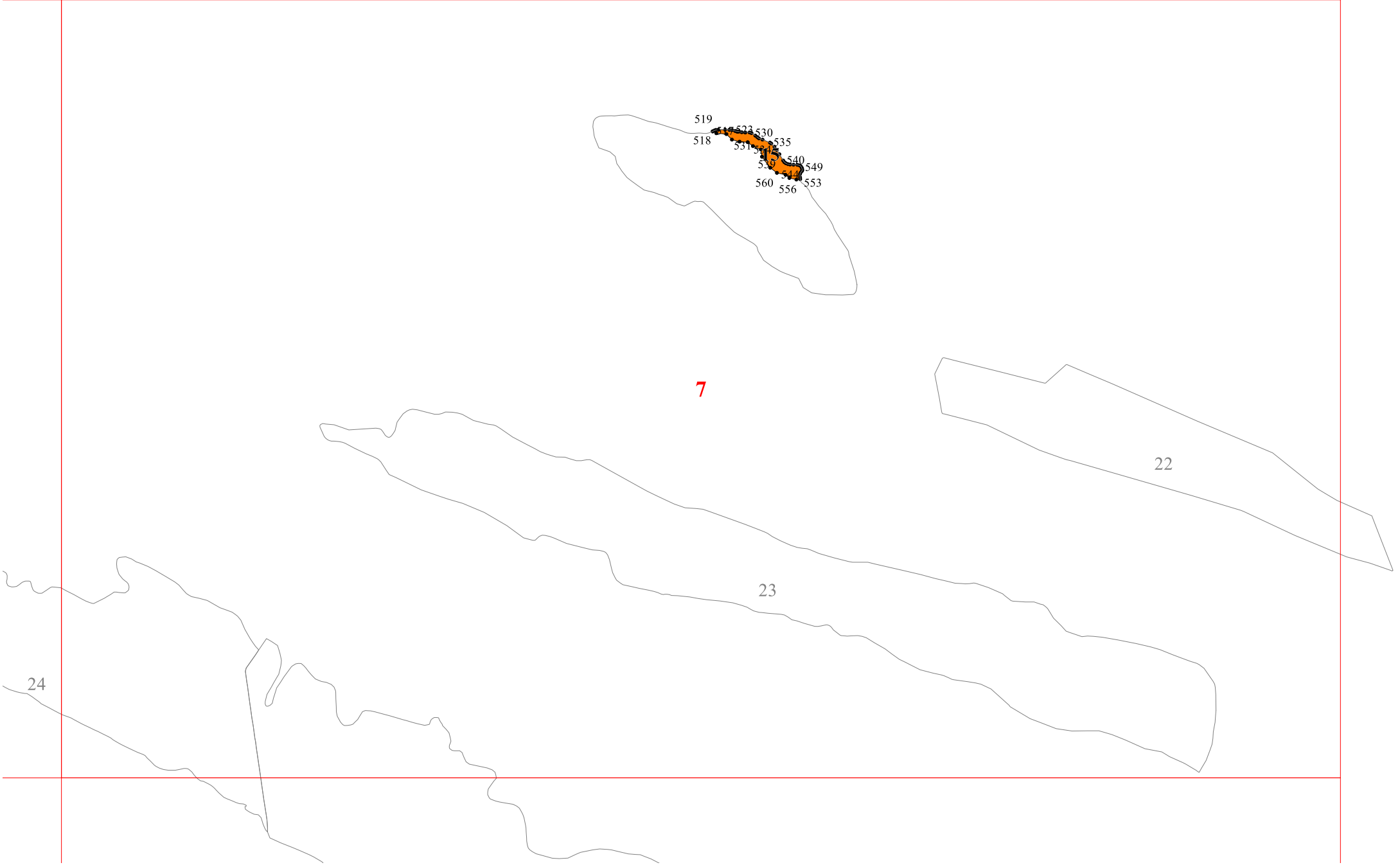


4



6



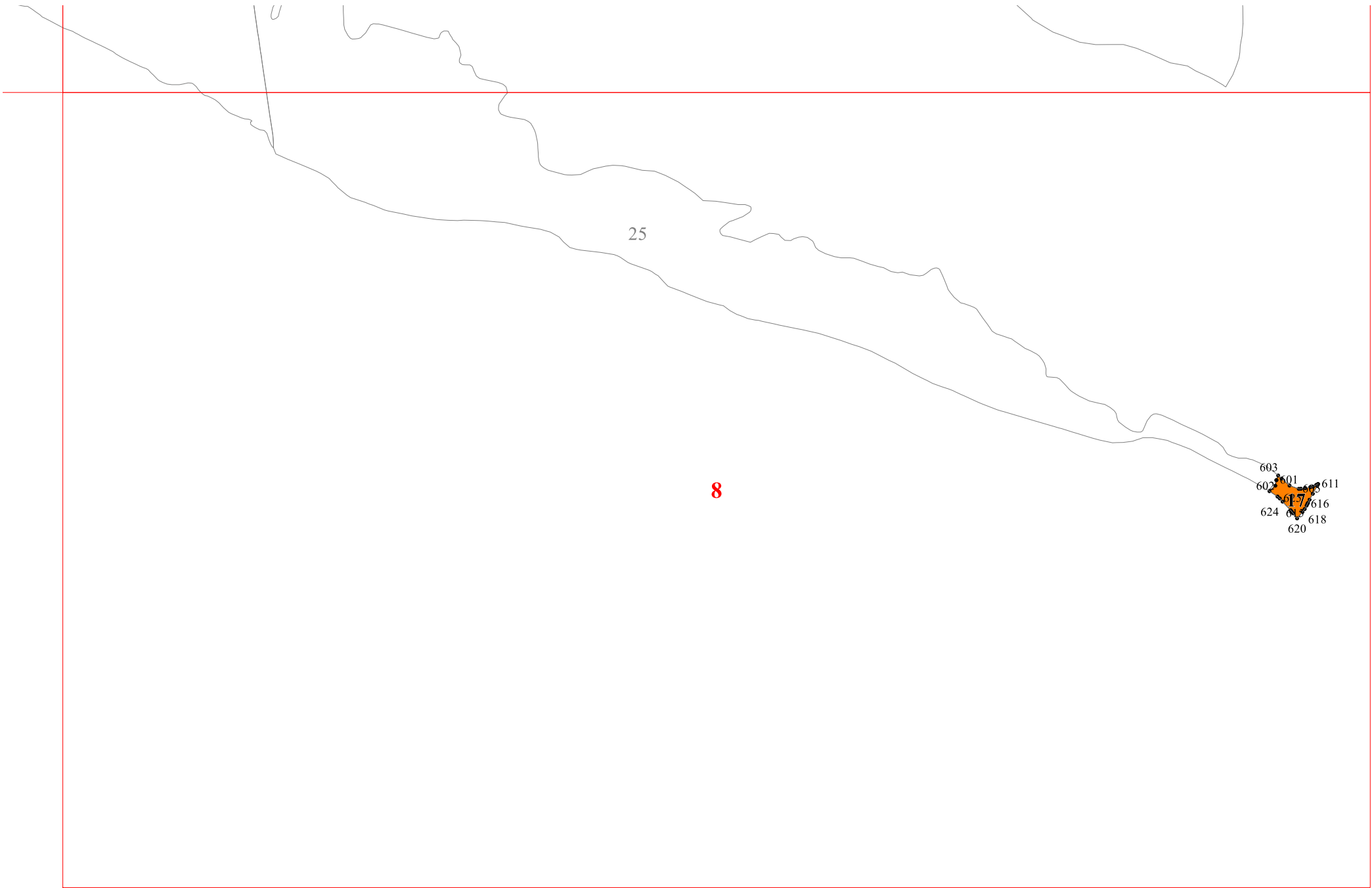


7

22

23

24



25

8

0

603
601
611
602
616
618
624
617
620