

**Графическое описание местоположения границ земель, на которых  
располагаются особо защитные участки лесов «защитные полосы лесов  
вдоль гребней и линий водоразделов», на территории Аनावгайского  
участкового лесничества Быстринского лесничества Камчатского края**

Приложение № 41 к приказу Рослесхоза  
от 27.02.2023 № 222



Используемые условные знаки и обозначения:

- 25 Границы и номера лесных кварталов
- 7 Номера участков
- 10 ● Номера характерных точек границ объекта
- Лист № 1 Границы и номера листов
- Границы особо защитных участков лесов



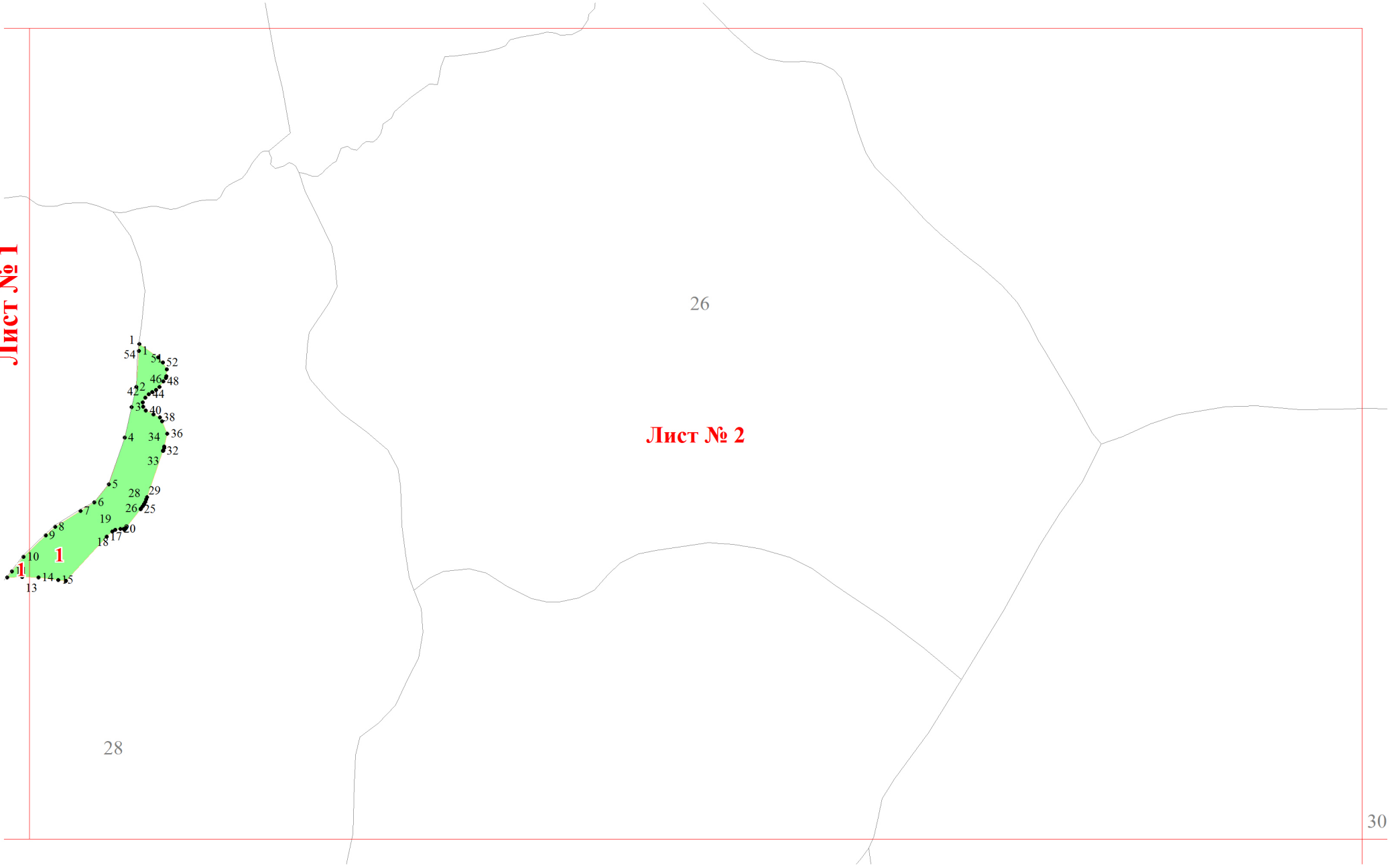
**Лист № 1**

25

27

9  
10  
11  
12  
13  
14

**Лист № 2**



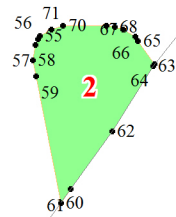
Лист № 2

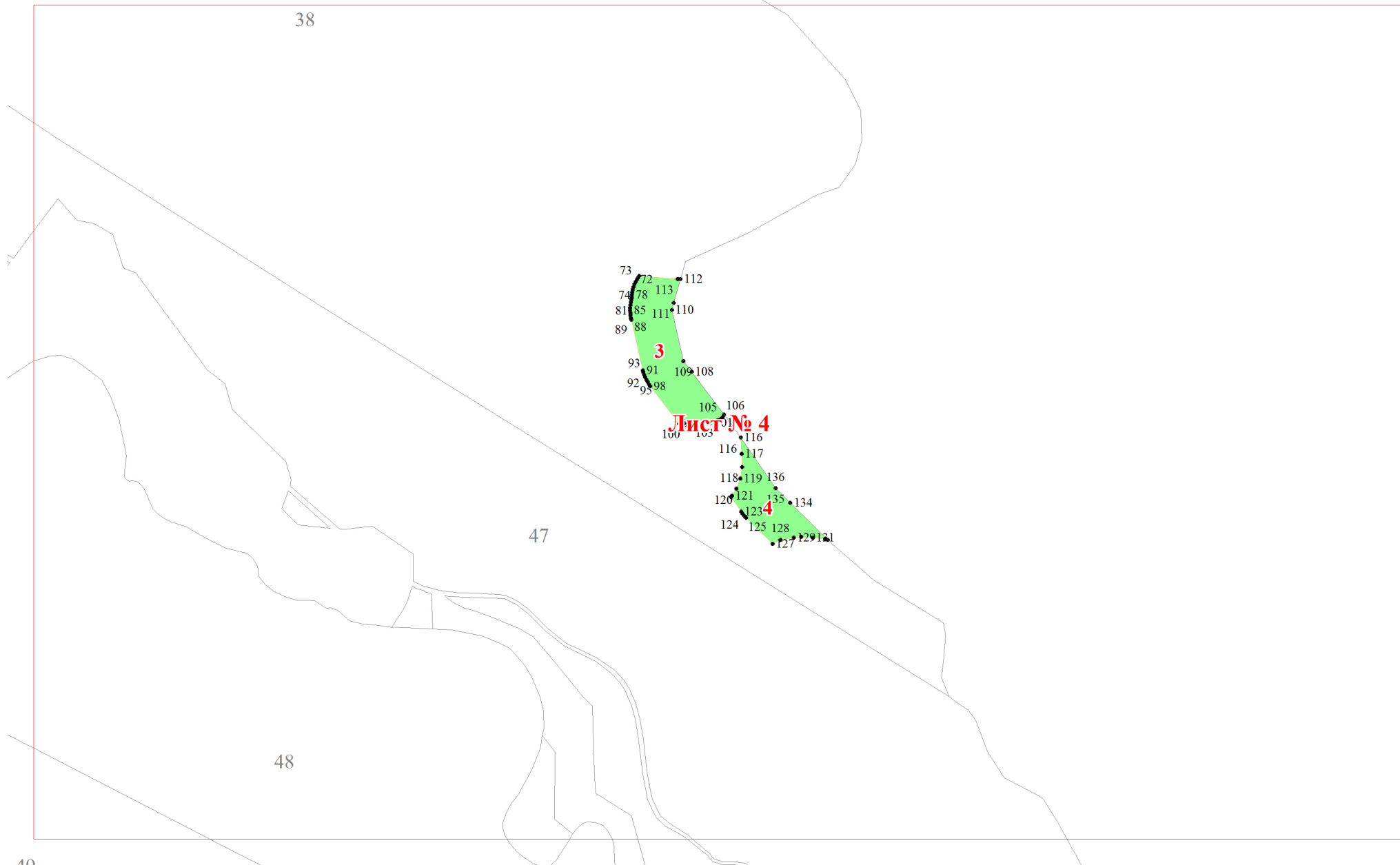
30

31

32

**Лист № 3**



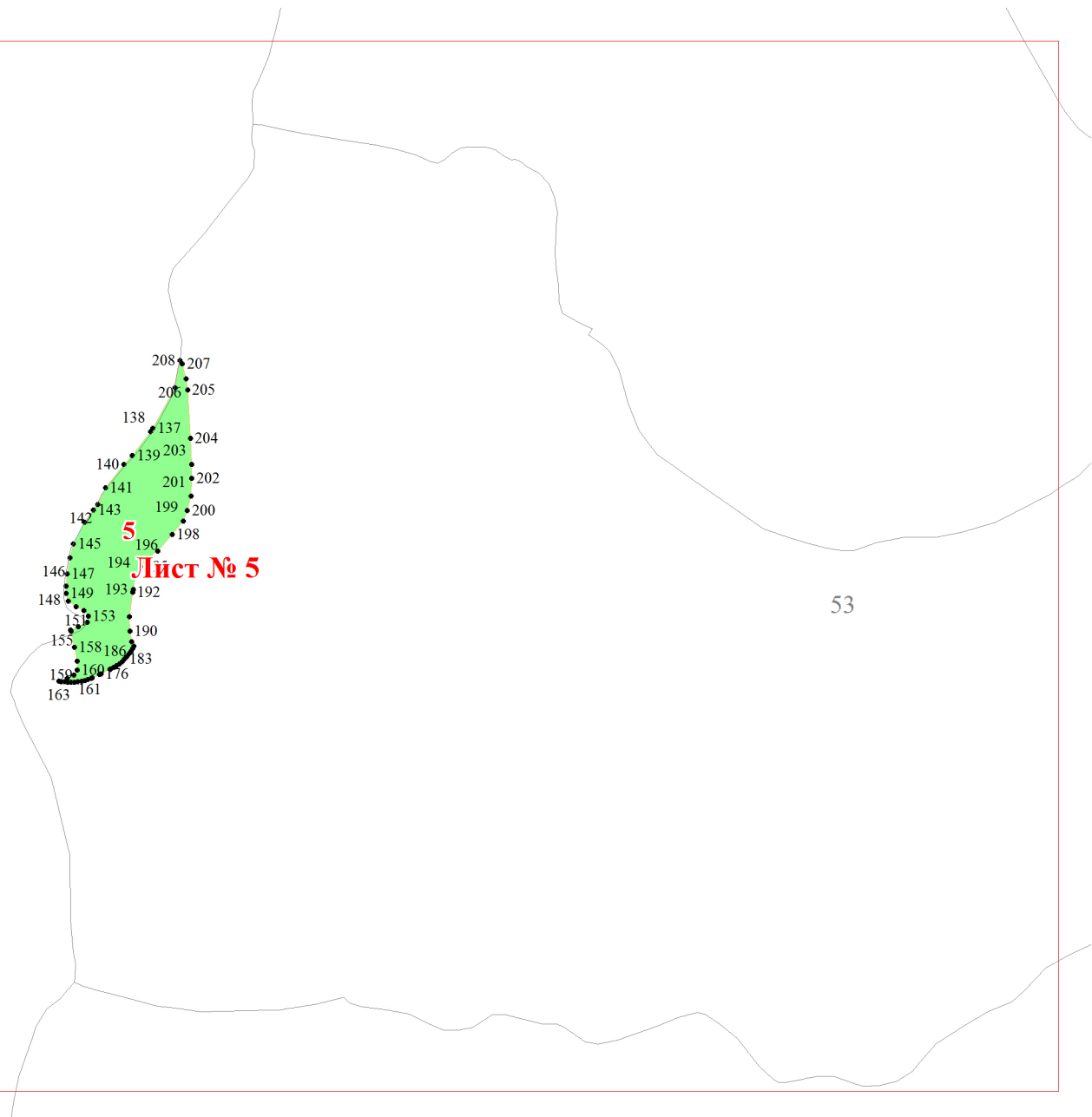


38

73  
72 112  
74 78 113  
81 85 111 110  
89 88  
**3**  
93 91 109 108  
92 95 98  
105 106  
**Лист № 4**  
100 103 116  
116 117  
118 119 136  
120 121 135 134  
**4**  
124 125 128  
127 129 131

47

48



- 208
- 207
- 206
- 205
- 138
- 137
- 204
- 140
- 139
- 203
- 141
- 201
- 202
- 142
- 143
- 199
- 200
- 145
- 196
- 198
- 146
- 147
- 194
- 148
- 149
- 193
- 192
- 151
- 153
- 190
- 155
- 158
- 186
- 183
- 156
- 160
- 176
- 163
- 161

**Лист № 5**

53