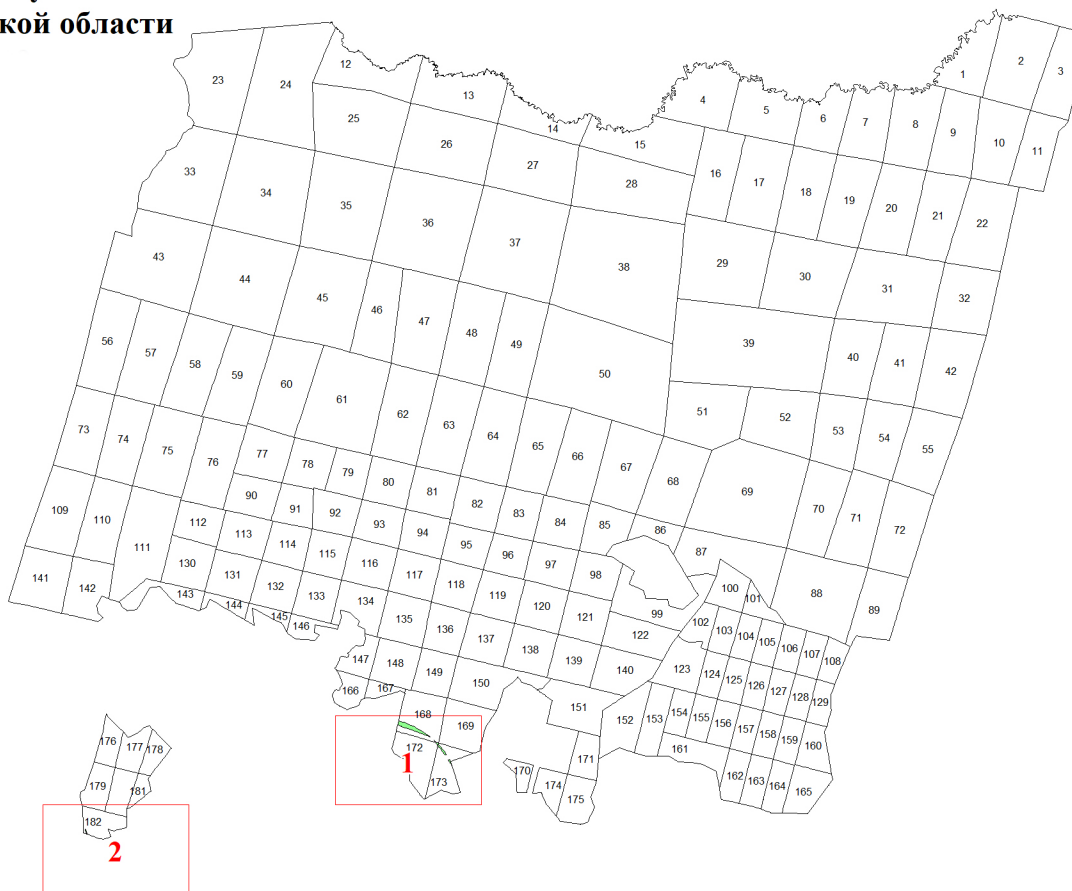


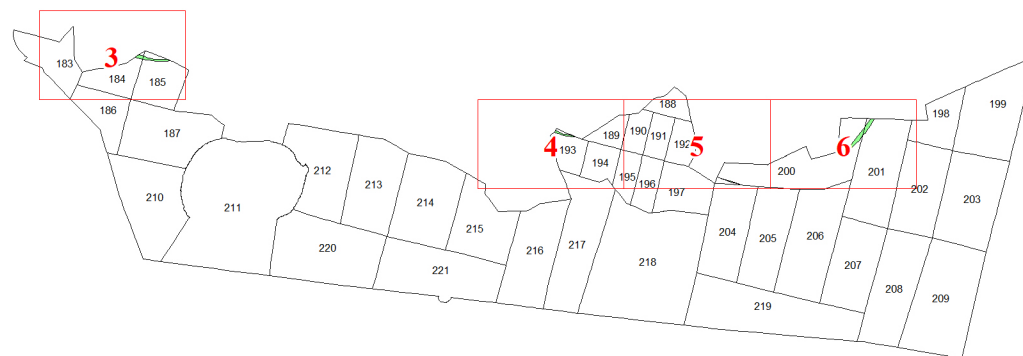
**Графическое описание местоположения границ земель, на которых
располагаются ценные леса (запретные полосы лесов, расположенные вдоль
водных объектов), на территории Дубровинского участкового лесничества
Вагайского лесничества Тюменской области**

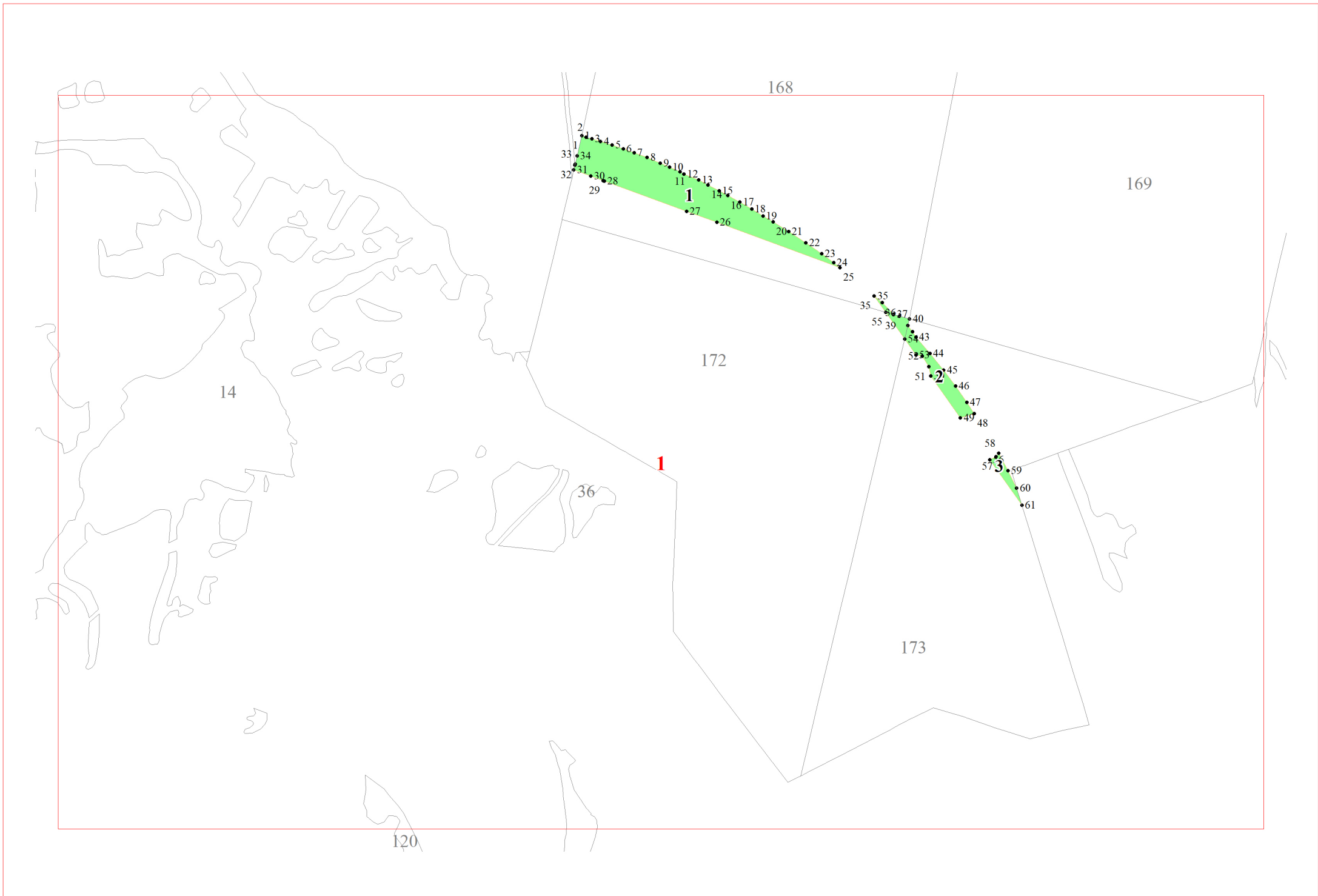
Приложение № 44 к приказу Рослесхоза
от 28.02.2023 № 315

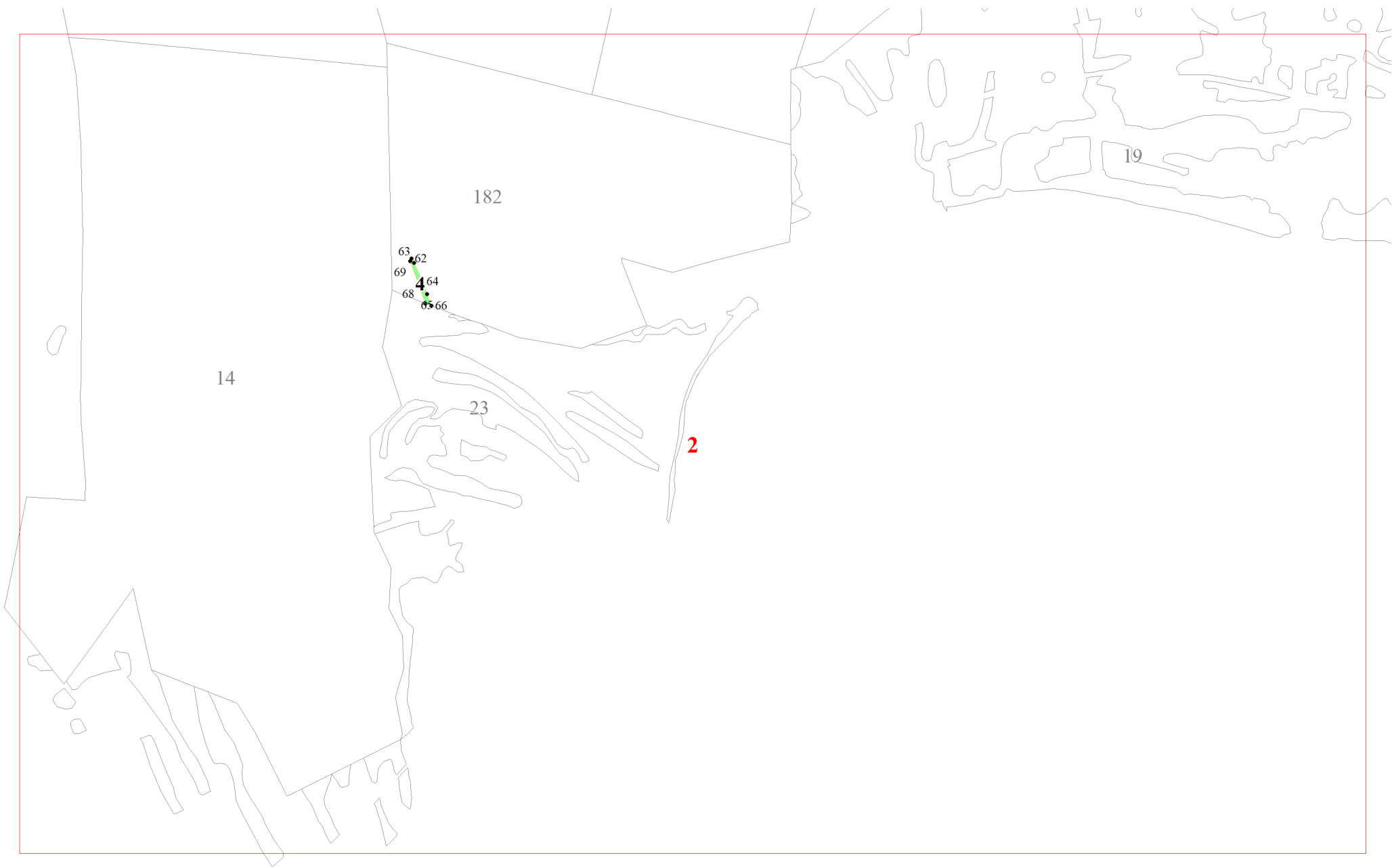


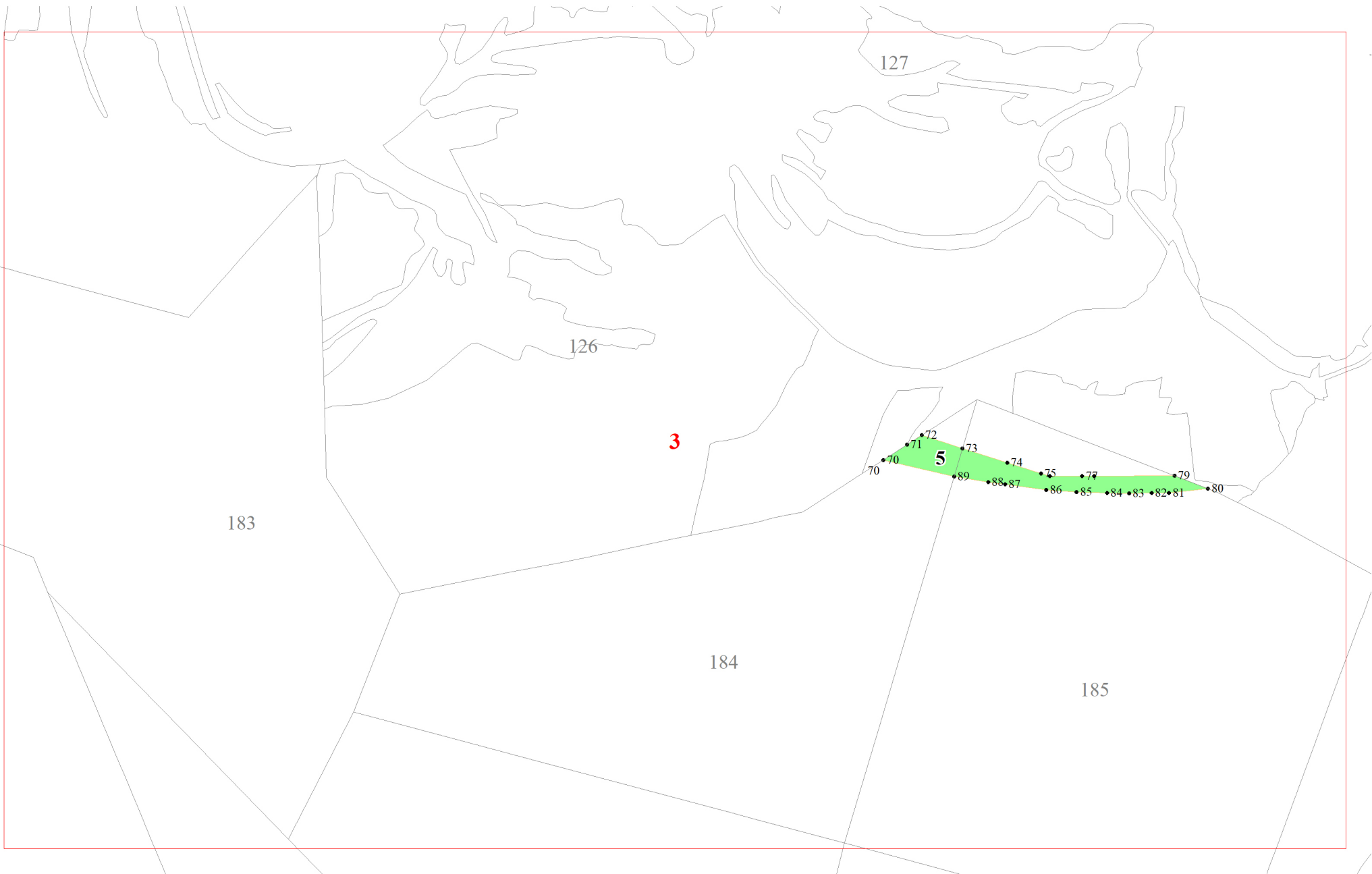
Используемые условные знаки и обозначения:

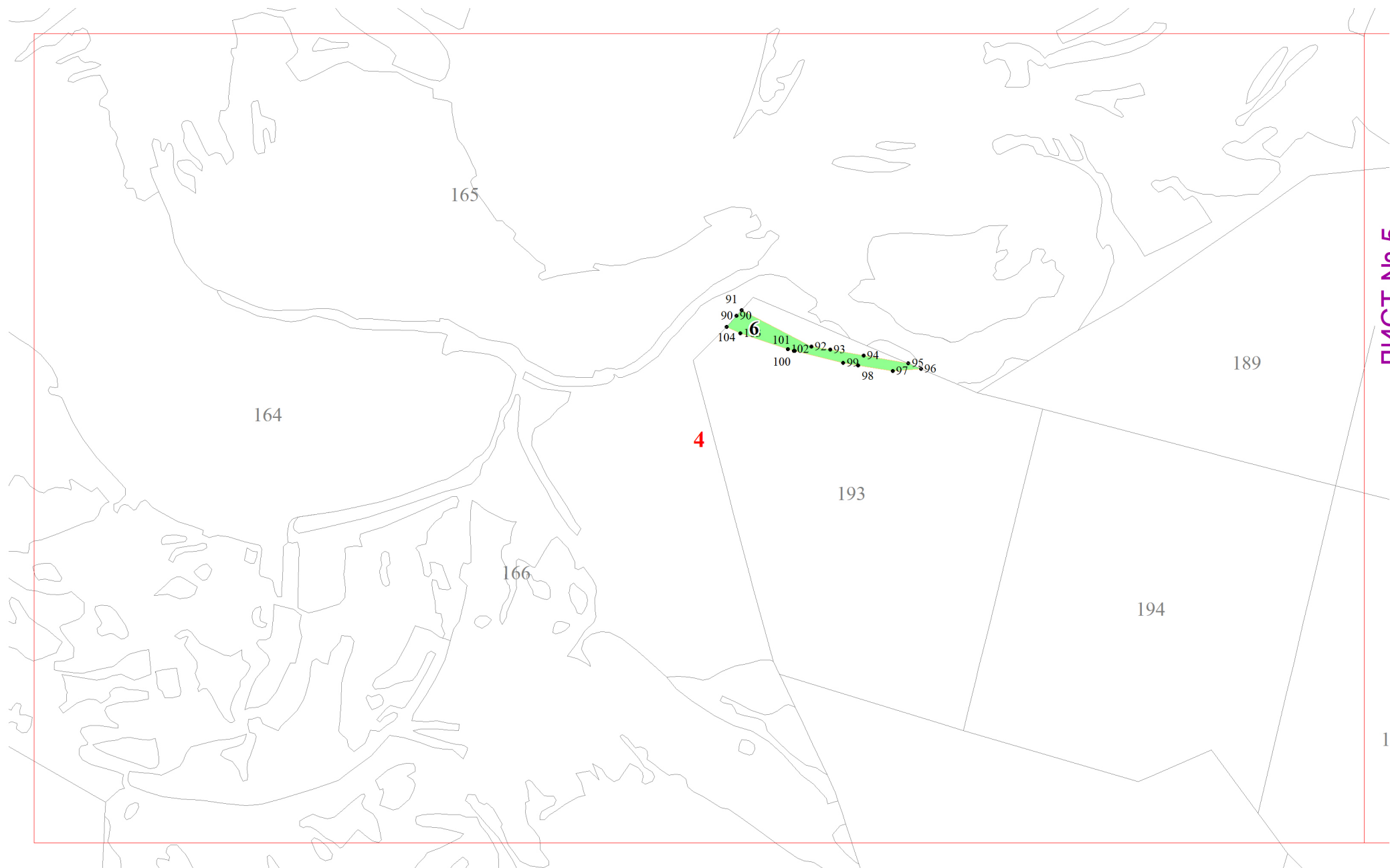
- 25 Границы и номера лесных кварталов
- 7 Номера участков
- 10 • Номера характерных точек границ объекта
- 1 Границы и номера листов
- Границы категорий защитных лесов











ЛИСТ № 5

1

ЛИСТ № 4

ЛИСТ № 6

188

190

191

192

5

168

195

196

130

136

131

135

8

134

132

133

