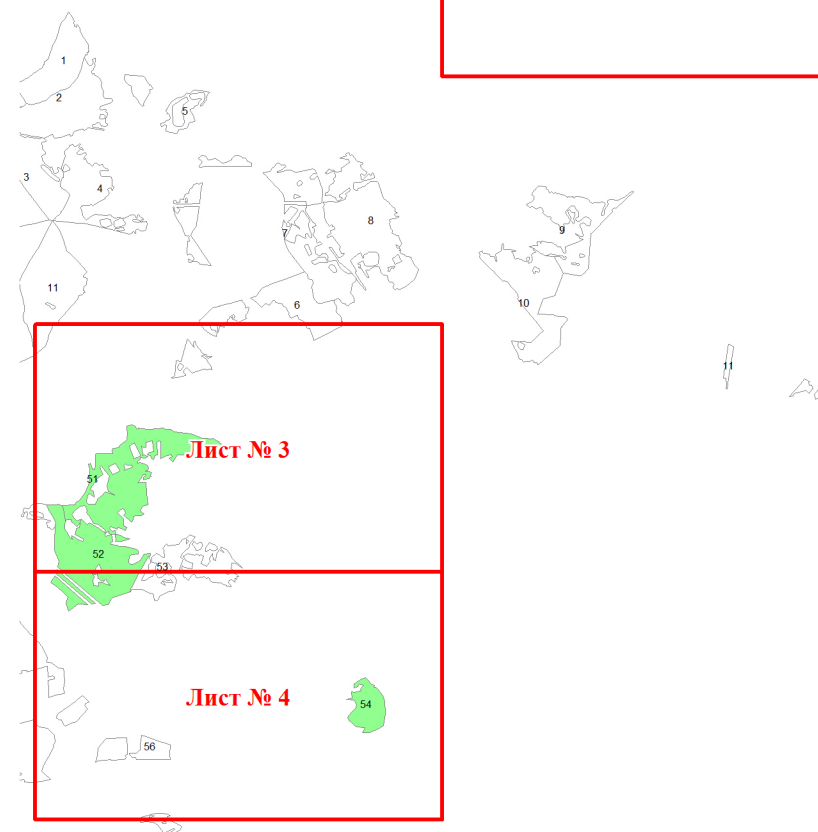
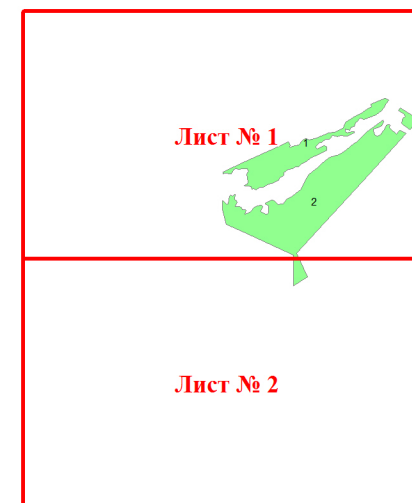


Графическое описание местоположения границ земель, на которых располагаются леса, выполняющие функции защиты природных и иных объектов (леса, расположенные в первом и втором поясах зон санитарной охраны источников питьевого и хозяйственно-бытового водоснабжения), на территории Пригородного участкового лесничества Вологодского лесничества Вологодской области

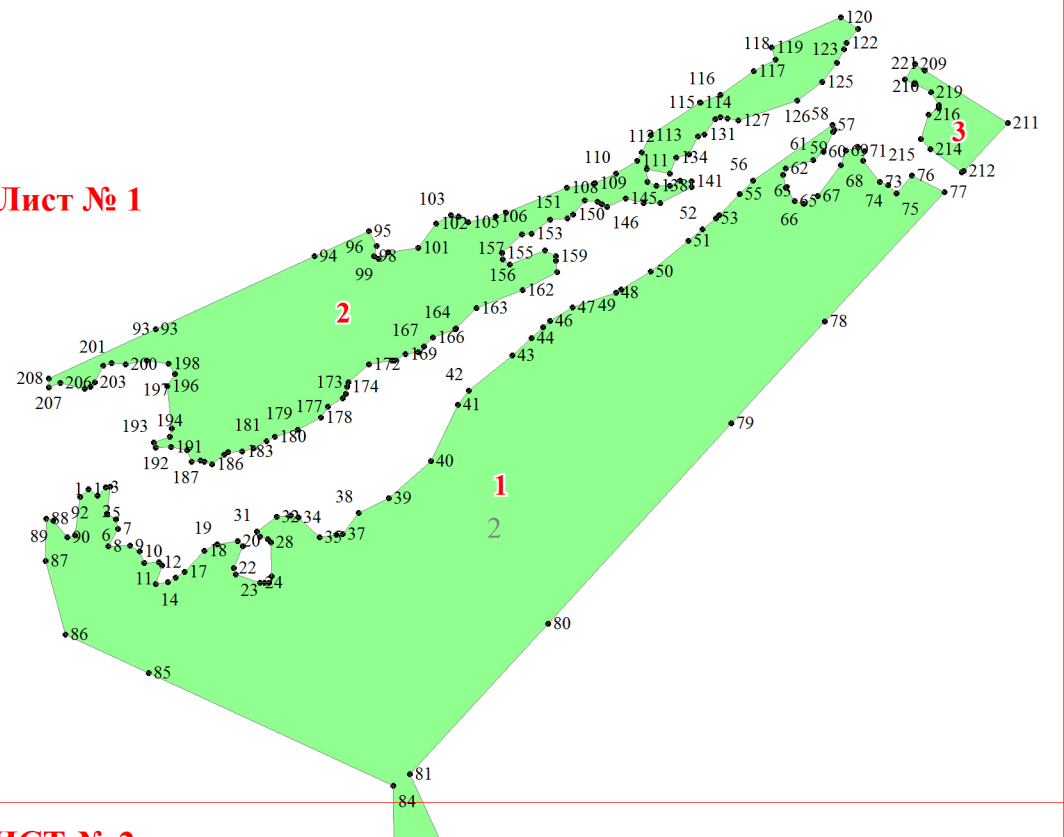
Приложение № 72 к приказу Рослесхоза от 28.02.2023 № 346



Используемые условные знаки и обозначения:

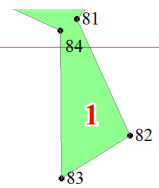
- 25 Границы и номера лесных кварталов
- 7 Номера участков
- 10 ● Номера характерных точек границ объекта
- Лист № 1 Границы и номера листов
- Границы категорий защитных лесов

Лист № 1

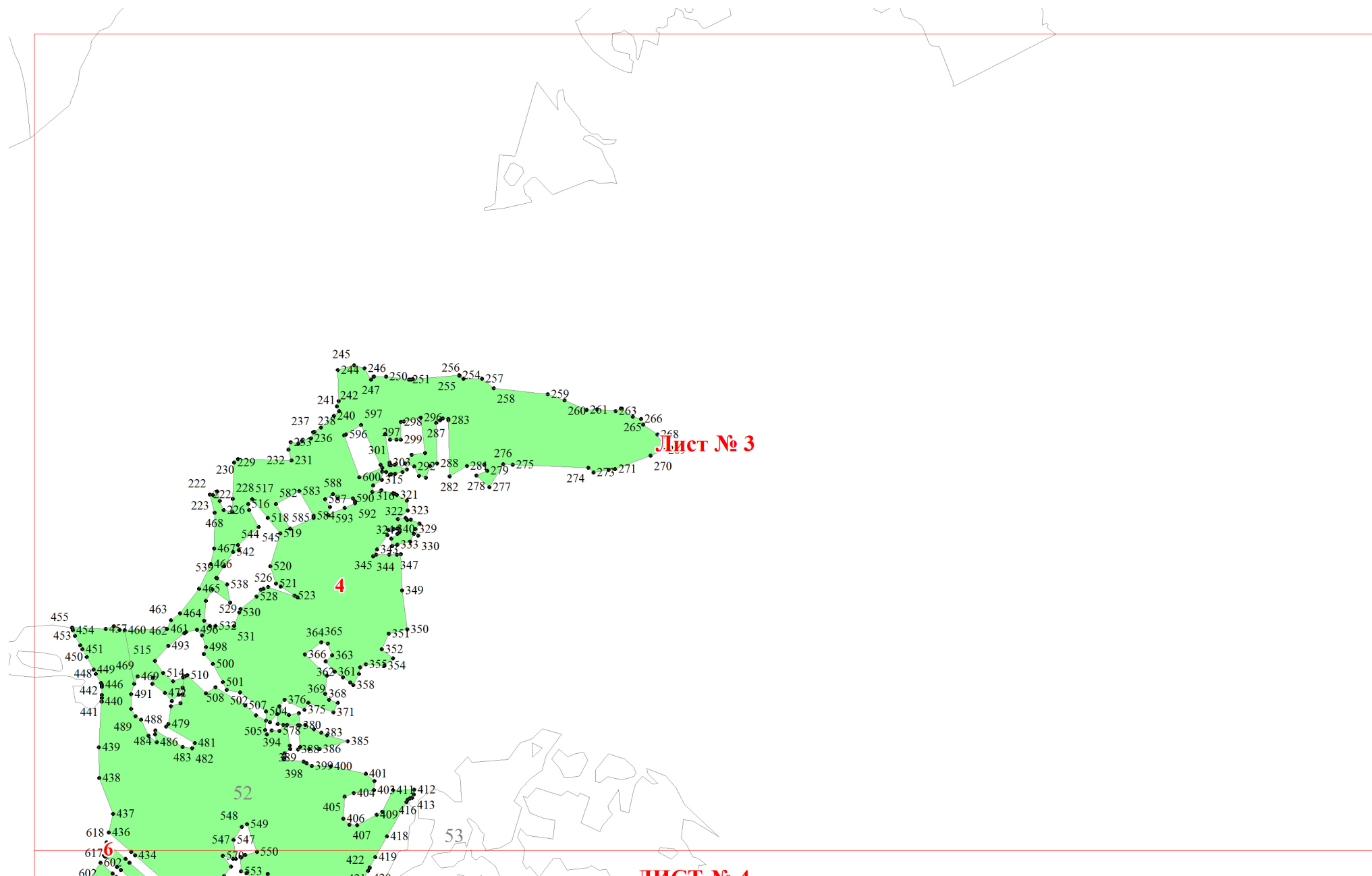


ЛИСТ № 2

ЛИСТ № 1



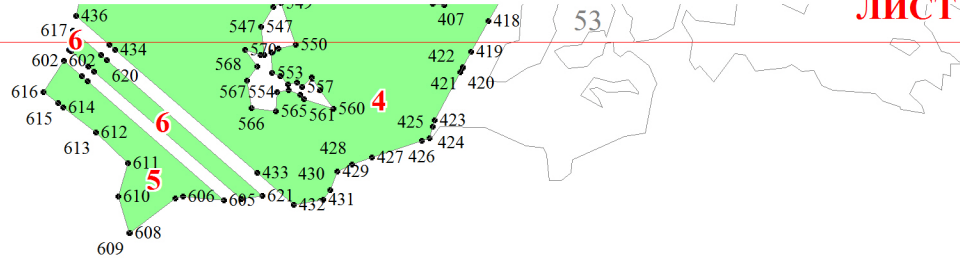
Лист № 2



Лист № 3

ЛИСТ № 4

ЛИСТ № 3



Лист № 4

