

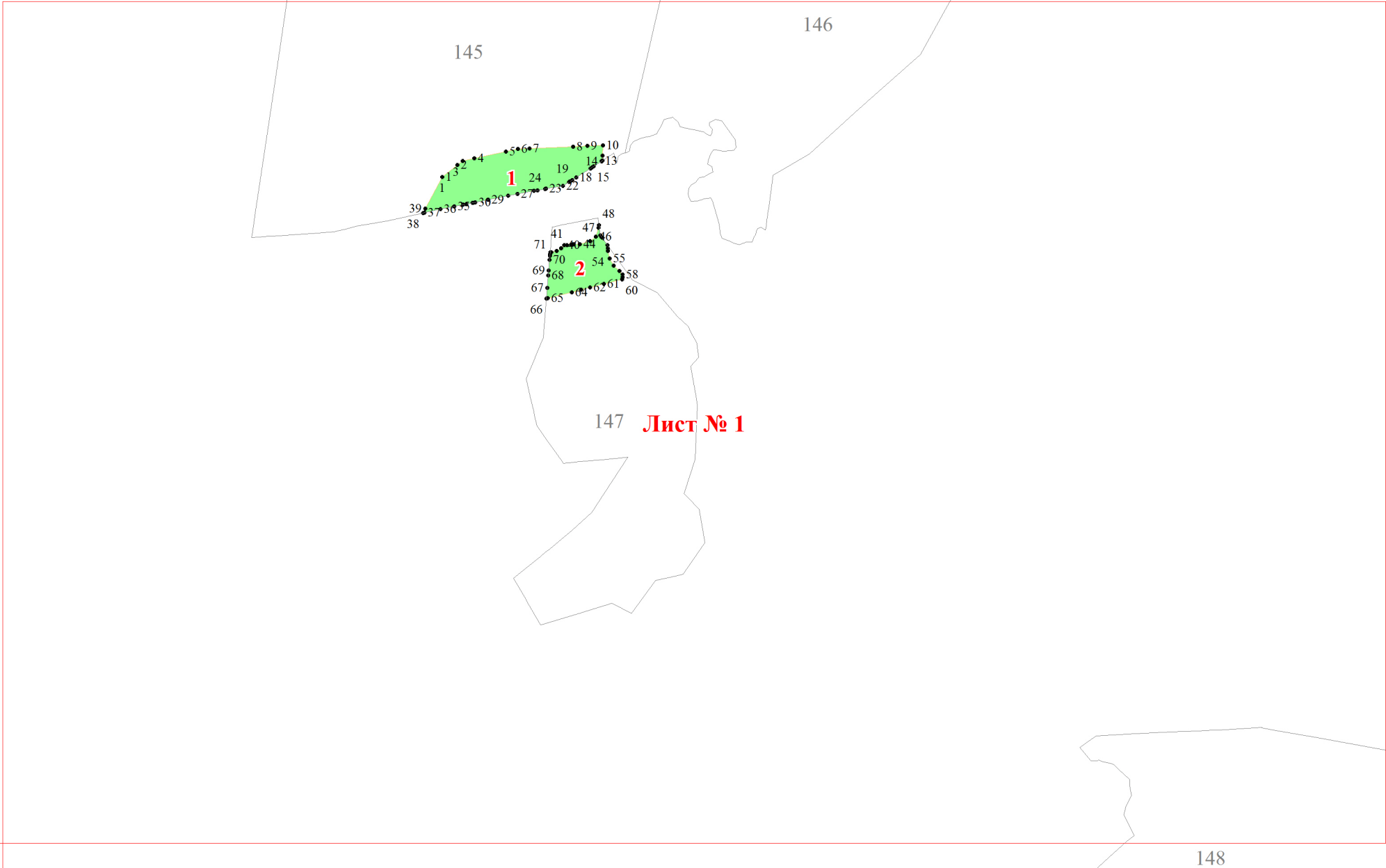
**Графическое описание местоположения границ земель, на которых
располагаются ценные леса (запретные полосы лесов, расположенные вдоль
водных объектов), на территории Вологодского участкового лесничества
Вологодского лесничества Вологодской области**

Приложение № 8 к приказу Рослесхоза
от 28.02.2023 № 346

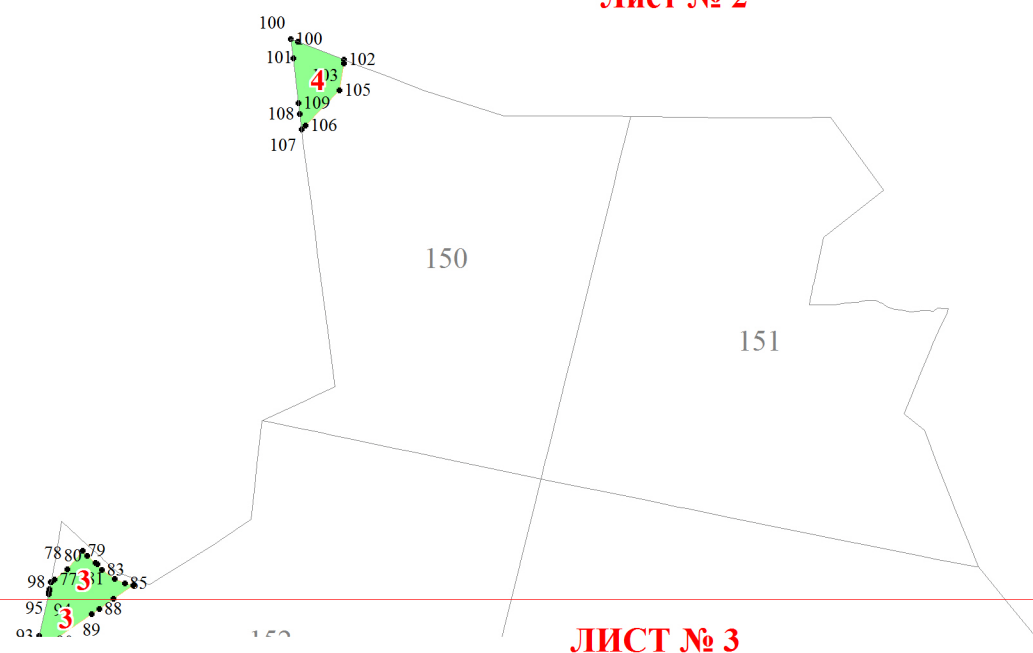


Используемые условные знаки и обозначения:

- 25 Границы и номера лесных кварталов
- 7 Номера участков
- 10 ● Номера характерных точек границ объекта
- Лист № 1 Границы и номера листов
- Границы категорий защитных лесов

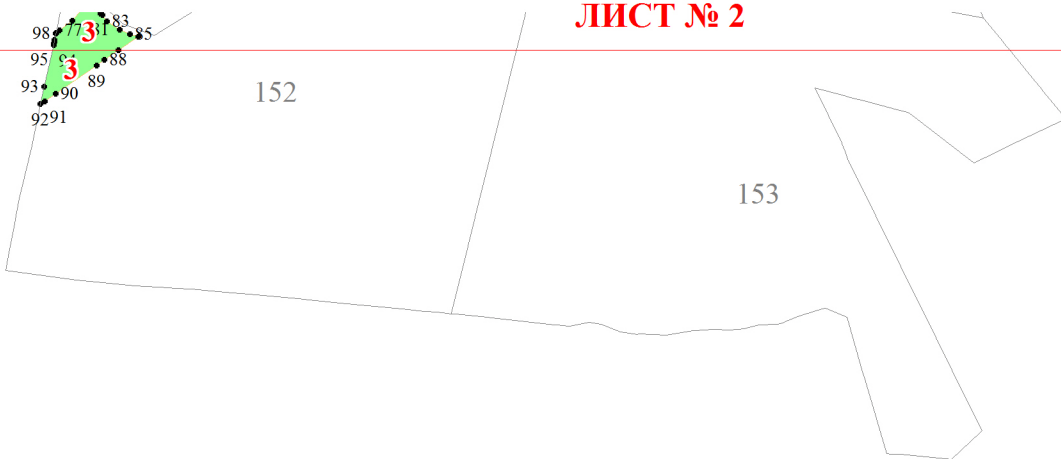


Лист № 2

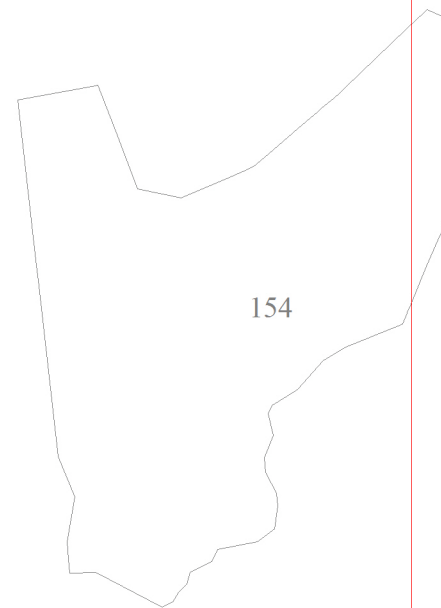


ЛИСТ № 3

ЛИСТ № 2

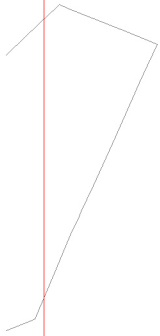


Лист № 3



ЛИСТ № 4

ЛИСТ № 3



Лист № 4

