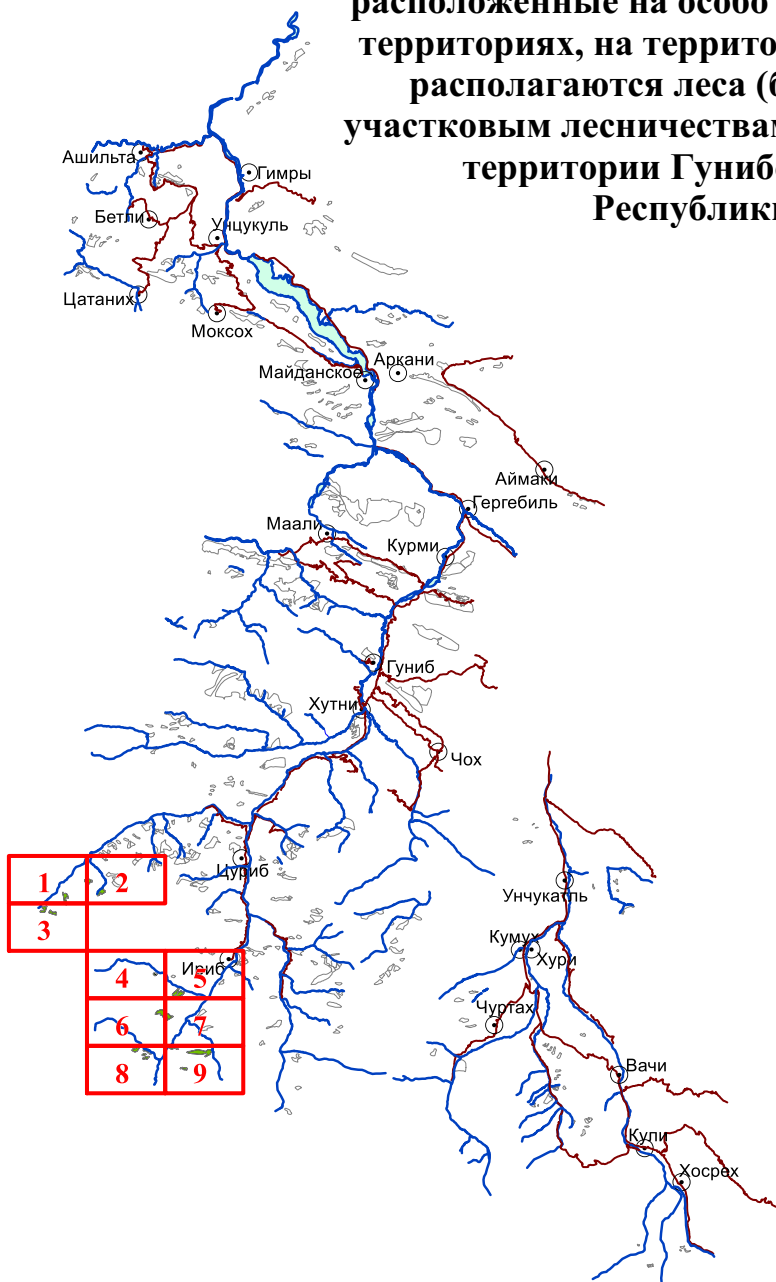








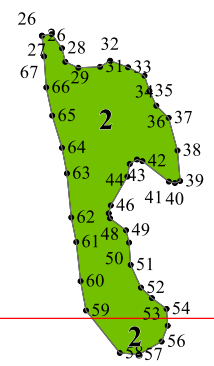
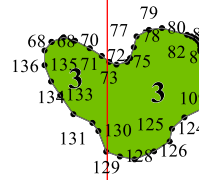
**Графическое описание местоположения границ
земель, на которых располагаются леса,
расположенные на особо охраняемых природных
территориях, на территории земель, на которых
располагаются леса (без распределения по
участковым лесничествам, нелесоустроенные), на
территории Гунибского лесничества
Республики Дагестан**

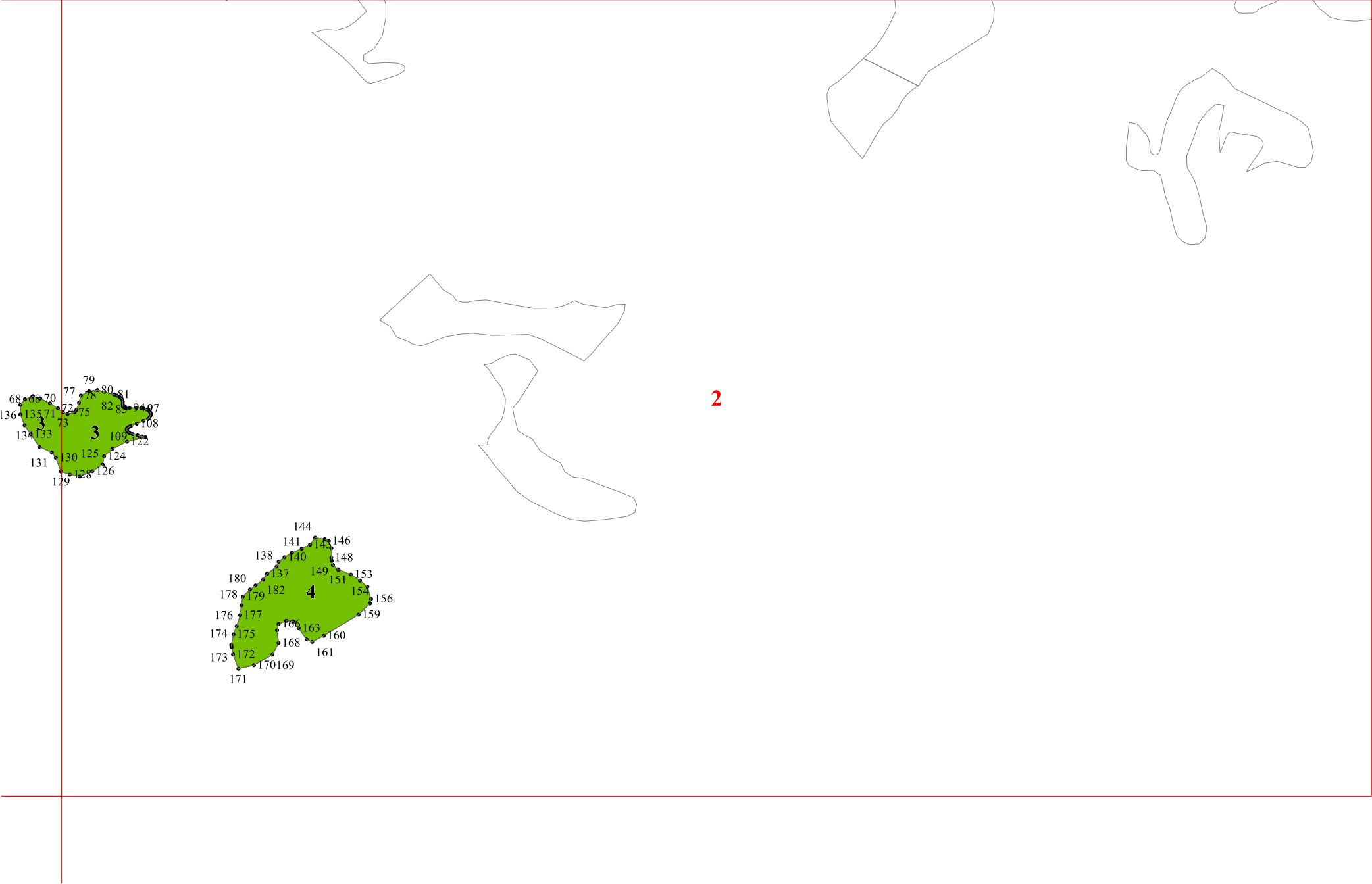


Условные обозначения:

-  - лесной квартал
-  - лист форматки
-  - населенные пункты
-  - реки
-  - дороги
-  - леса, расположенные на особо охраняемых природных территориях

1

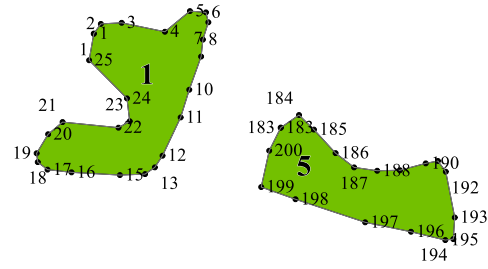
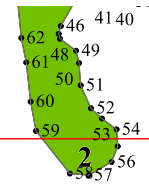




2

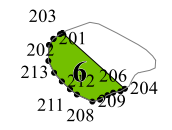
3

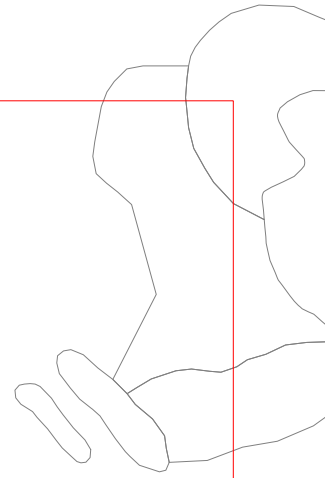
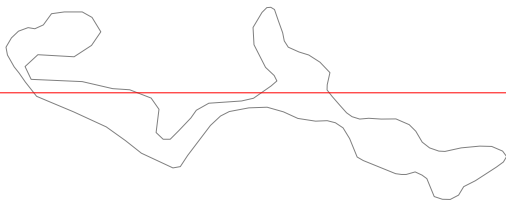
4



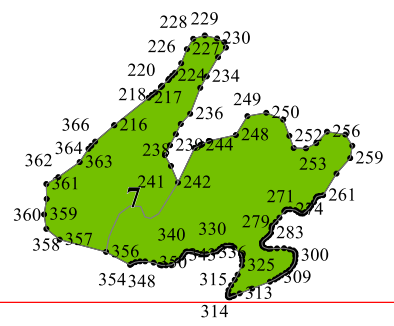
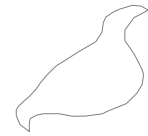
3

4

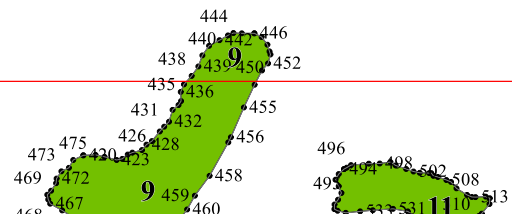
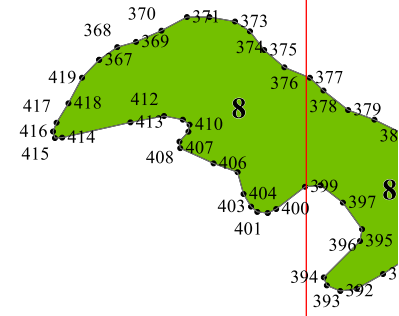


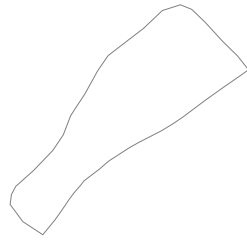
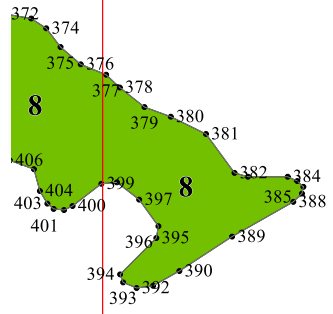
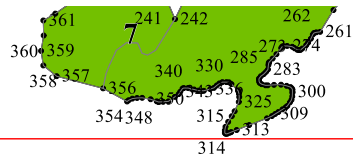


5



6





7

